



UNIVERSIDAD MICHOACANA DE SAN NICOLÁS DE HIDALGO

FACULTAD DE HISTORIA.

TESINA

PARA OPTAR EL TITULO DE LICENCIADO EN HISTORIA.

TITULO:

TURICATO: BOSQUEJO HISTÓRICO DE UN PUEBLO TERRACALENANO.

POR:

PADILLA REYES FERMÍN.

ASESOR DE TESINA: DR. EN HISTORIA CARLOS DOMINGO MÉNDEZ MORENO

MORELIA MICHOACÁN, AGOSTO DEL 2015.

DEDICATORIA.

En primera instancia a mi familia que gracias a su apoyo moral y económico hice posible la conclusión de mis estudios, a mis padres Guadalupe Reyes Alejandre y José Padilla Aburto, a mis hermanos, a mi pareja Miriam Delgado Quintana que estuvo a mí lado apoyándome en todo momento, a mis maestros, a mis compañeros y amigos.

AGRADECIMIENTOS

En primera instancia al pueblo de Turicato, lugar que me vio nacer y me inspiró a realizar este trabajo.

A mis maestros de la Facultad de Historia que supieron brindarme los elementos y herramientas necesarias para formarme como historiador.

A mi asesor de tesis el maestro Carlos Méndez Moreno quien revisó minuciosamente mi proyecto, de igual manera a mis lectores Lic. Roberto Estanislao Zavala, al Dr. Ramón Alonzo Pérez Escutia, al Lic. José Manuel Morales Palomares quienes atinadamente me sugirieron hacer las debidas correcciones al trabajo.

A los encargados de los archivos de las Parroquias y Ayuntamientos de Turicato y Tacámbaro respectivamente, a los delegados de la biblioteca de historia e Instituto de Investigaciones Históricas que me orientaron y proporcionaron las obras que les solicite, a los ejidatarios que respondieron mis encuestas y a los muchos otros que se me pasan mencionar en este momento, a todos les digo.

GRACIAS...

ÍNDICE DE CONTENIDOS.

INTRODUCCIÓN.....	1
-------------------	---

CAPITULO I

SITUACIÓN GEOGRÁFICA DE TURICATO

1.1 GEOGRAFÍA DE TURICATO	10
1.2 LA POBLACIÓN.....	11
1.3 EXTENSIÓN TERRITORIAL.....	28
1.4 OROGRAFÍA	29
1.5 HIDROGRAFÍA.	30
1.6 CLIMA DE TURICATO.....	31
1.7 FLORA, FAUNA Y ESPECIES EN RIESGO DE EXTINCIÓN EN LA REGIÓN DE TURICATO.	33
1.7.1 FLORA.	34
1.7.2 FAUNA	34
1.8 DEMOGRAFÍA Y GRUPOS CULTURALES.....	35
1.9 NIVEL DE MARGINACIÓN MUNICIPAL.	36

CAPITULO II

SIGNIFICADOS Y ETIMOLOGÍAS DE LOS PUEBLOS DE TURICATO.

2.1 ETIMOLOGÍA DE LA PALABRA TURICATO.....	39
2.2 ETIMOLOGÍA DE LOS PUEBLOS DE TURICATO.	43
2.3 ETIMOLOGÍAS DE LOS RANCHOS Y PUEBLOS DE TURICATO.....	44
2.4 TOPONIMIA DE LOS RÍOS DE TURICATO.....	46
2.5 MONTES O CERROS.	46
2.6 SEÑORES O CACIQUES DE LOS PUEBLOS DE TURICATO SEGÚN LA VISITA DE CARAVAJAL EN 1524.....	47
2.7 PUEBLOS ANTIGUOS SEGÚN LA VISITA DE CARAVAJAL EN 1524.....	47

CAPITULO III

HISTORIA ANTIGUA DE TURICATO: LOS PRIMEROS POBLADORES

3.1 REFERENCIAS GENERALES DE LA LLEGADA DEL HOMBRE AL CONTINENTE AMERICANO Y SU ESTABLECIMIENTO EN MICHOACÁN.	49
3.2 LOS PERIODOS HISTÓRICOS MESOAMERICANOS.	50
3.3 EVOLUCIÓN, DESARROLLO Y PERIODOS HISTÓRICOS DEL HOMBRE EN MESOAMÉRICA.	51
3.4 EL HOMBRE CAZADOR-RECOLECTOR EN LA ZONA TURICATENSE.	53
3.5 CRONOLOGÍA SOCIOHISTÓRICA DE LA POBLACIÓN PREHISPÁNICA TURICATENSE, Y LAS SEMEJANZAS ENCONTRADAS EN LOS EXPERIMENTOS ARQUEOLÓGICOS CHAC-MOLL Y QUETZALCÓATL.	59
3.6 PRESENCIA DE LA CULTURA CHALCHIHUITES EN LA REGIÓN DE TURICATO.	64
3.7 CARACTERÍSTICAS DE LOS GRUPOS SEDENTARIOS EN LA REGIÓN.	66
3.8 EL POSCLÁSICO EN LA REGIÓN.	72
3.9 PRESENCIA DE LA CULTURA PURHÉPECHA: CARACTERÍSTICAS DE LOS SEÑORÍOS DE 1201 a 1530 d.C.	74
3.10 CARACTERÍSTICAS DE LA CERÁMICA FUNERARIA DE TURICATO.	77
3.11 ARQUITECTURA Y ESCULTURA.	79

CAPITULO IV

CONQUISTA Y COLONIZACIÓN EUROPEA

4.1 LA LLEGADA DE LOS PRIMEROS CONQUISTADORES A MICHOACÁN Y A TURICATO.	83
4.2 LA ENCOMIENDA DE TURICATO Y LA VISITA DE CARAVAJAL 1523-1525.	87
4.3 LA COLONIA.	92
4.4 ESTANCIA GANADERA DE CUTZIÁN.	93
4.5 HACIENDA DE PURUARÁN 1700-1800.	94
4.6 CARACTERÍSTICAS DE ALGUNAS HACIENDAS DE TURICATO SEGÚN SU PRODUCCIÓN.	95

CAPITULO V

EL CURATO DE SANTA ANA TURICATO: FUNDACIÓN, ASOCIACIONES, CAPILLAS Y VICARIAS

5.1. LA CUESTIÓN RELIGIOSA EN LA REGIÓN DE TURICATO.	99
5.2 LOS PRIMEROS FRAILES EN MICHOACÁN.	99
5.3 LA PARROQUIA DE SANTA ANA TURICATO.	103

5.4 EL DIEZMO.....	105
5.5 ASOCIACIONES Y FUNDACIONES ECLESIASTICAS DE TURICATO.....	106
5.6 ASOCIACIÓN DE LA COFRADÍA GUARDIA DE HONOR, 1787-1988.....	106
5.7 ASOCIACIÓN DE SAN VICENTE DE PAÚL 1905.....	107
5.8 ASOCIACIÓN DE LA VELA PERPETUA.....	109

CAPITULO VI

PERIODO DE LAS REVOLUCIONES

6.1 JOSÉ MARÍA MORELOS EN LA REGIÓN DE TURICATO.....	112
6.2 LA REGIÓN DE TURICATO DURANTE LA SEGUNDA MITAD DE LA SEGUNDA ETAPA DE LA INDEPENDENCIA 1815-1818.....	116
6.3 LA JUNTA DE JAUJILLA.....	117
6.4 LA JUNTA DE ZÁRATE.....	118
6.5 LA CONSUMACIÓN DE LA INDEPENDENCIA.....	120
6.6 CONFORMACIÓN DE LOS LATIFUNDIOS HACIENDAS Y RANCHOS DE TURICATO DESPUÉS DE LA INDEPENDENCIA.....	120
6.7 CAUSAS DE INCONFORMIDAD SOCIAL EN MICHOACÁN.....	122
6.8 LA CUESTIÓN AGRARIA.....	124
6.9 ACONTECIMIENTOS EN TURICATO DURANTE LA REVOLUCIÓN DE 1910.....	125
6.10 HACENDADOS, CRISTEROS Y AGRARISTAS DE LA REGIÓN DE TURICATO.....	133

CAPITULO VII

ECONOMÍA DE LA REGIÓN DE TURICATO

7.1 ECONOMÍA DE LA REGIÓN DE TURICATO SEGÚN LOS CENSOS DE POBLACIÓN, AGRARIOS Y ECONÓMICOS.....	144
7.2 PRODUCTOS PARA BEBIDAS ALCOHÓLICAS.....	147
7.3 GANADO, AVES Y COLMENAS.....	148
7.4 PRINCIPALES CULTIVOS DE LA REGIÓN DE TURICATO.....	152

CAPITULO VIII

TURICATO: DE SU FUNDACIÓN A SU MUNICIPALIDAD

8.1 AYUNTAMIENTO DE TURICATO ANTECEDENTES Y FUNDACIÓN.....	157
--	-----

8.2 RESTITUCIÓN MUNICIPAL 1932.....	158
CONCLUSIONES.....	160
BIBLIOGRAFÍA APLICADA.....	167
ARCHIVOS CONSULTADOS.....	172
ZONAS ARQUEOLÓGICAS.....	172
PERIÓDICOS, REVISTAS Y PANFLETOS.....	172
PAGINAS WEB.....	172
ENTREVISTAS.....	173
ABREVIATURAS QUE SE UTILIZARON.....	174
ÍNDICE DE MAPAS, TABLAS E ILUSTRACIONES.....	176
MAPAS.....	176
FIGURAS.....	176
TABLAS.....	177
GRAFICAS.....	178
AUTORIDADES UNIVERSITARIAS.....	179
AUTORIDADES DE LA FACULTAD DE HISTORIA.....	179
MESA DE SINODALES.....	179

RESUMEN.

Este trabajo expone a manera de monografía la historia del municipio de Turicato, está estructurado en ocho capítulos, los cuales están colocados con un método lineal o histórico, es decir que inicia ofreciendo los datos más antiguos a los más actuales sucesivamente, pero antes de entrar de lleno con la explicación histórica del municipio tal como lo estamos explicando, colocamos los datos geofísicos de la zona a la que llamaremos zona de Turicato que abarca partes de los municipios vecinos como lo son Tacámbaro, Nocupétaro, Carácuaro y la Huacána.

Resumiendo a groso modo, el contenido que aquí se encontraran consta de una recopilación histórica trabajada de manera lineal, es decir que está estructurada en base a las periodizaciones históricas, con datos que datan desde el periodo del paleolítico superior hasta la edad moderna para ser exactos concluye hasta 1932 cuando el municipio recibió su nombramiento o categoría de municipio.

Los datos más sobresalientes que se pueden encontrar son, en primer lugar el significado toponímico de la palabra turicato, así como la de otras treinta cuatro designaciones indígenas turicatenses como lugares, ríos, montes, y señores, de la misma forma se mencionan objetos prehispánicos, zonas arqueológicas, acontecimientos durante la llegada de los españoles, la conquista, el periodo de las revoluciones como la presencia de Morelos y el Congreso en Puruarán, los acontecimientos durante la revolución de 1910, y finalmente las cosas que se hicieron para la creación o elevación del municipio en 1932.

PALABRAS CLAVE: Turicato, historia, Morelos, tierracaliente, purépecha, arqueología.

ABSTRACT

This paper exposes how monograph history Township Turicato, is divided into eight chapters, which are placed with a linear or historical method, ie start offering the oldest to the most current on data, but before entering filled with historical explanation of the town as we are explaining, place geophysical data from the area we'll call Turicato area covering parts of neighboring municipalities such as Tacámbaro, Nocupétaro, Carácuaro and Huacana.

Summarizing roughly, content here find consists of a hard historical compilation linearly, ie it is structured on the basis of historical periodization, with information dating from the period of the Upper Paleolithic to the modern age to be exact It ends until 1932 when the municipality received his appointment or category of municipality.

The salient data that can be found are, first the meaning of the word toponímico Turicato as well as other indigenous designations thirty-four turicatenses as places, rivers, mountains and gentlemen, just as pre-Hispanic objects are mentioned, archeological sites, events during the arrival of the Spaniards, the conquest, the period of revolutions as the presence of Morelos and Puruarán Congress, events during the revolution of 1910, and finally the things that were done to make or lift the municipality in 1932.

INTRODUCCIÓN

Estimados lectores dejen en sus manos la presente tesina que lleva por nombre **Turicato; bosquejo histórico de un pueblo terracalentano**, donde se presentará tal como lo indica el título un bosquejo general de la historia del municipio de Turicato que está situado geográficamente al sureste de la capital del estado de Michoacán en el centro de tierra caliente a la altura de la depresión del río Balsas. Este bosquejo expone a manera de monografía ocho capítulos estructurados de acuerdo a las temporalidades históricas y geográficas ya oficiales, permitiendo con apoyo de nuestra imaginación realizar el recorrido virtual de un pequeño espacio de Michoacán que junto con otras piezas conforman la gran nación a la que llamamos hogar, “nuestro México”, territorios forjados en el calor de la batalla por diferentes héroes conocidos y anónimos; por eso y mucho más nuestra patria es como lo dice la canción popular “México lindo y querido” descrito ya para el gusto del lector en una y otra manera en varios trabajos y estilos.

En esta ocasión nosotros hemos decidido describirla bajo los planteamientos histórico-geográficos, método que sin esfuerzo nos permitirá detallar aquellos sucesos de manera formal bajo un discurso objetivo narrativo, sustentado en todo momento con las pruebas físicas o de campo, que ya fueron recogidas y analizadas con el método histórico. Esto con el objetivo de construir la línea del tiempo, a partir de la recolección documental del municipio de Turicato, mencionando con ello piezas arqueológicas, lugares, personajes, fechas, y acontecimientos meritorios de memoria, elegidos por su significado histórico. Para lograr plasmar tal contextualización en un solo trabajo como el presente, consideramos la aplicación de diferentes formas metodológicas específicas, de las cuales tomamos solo algunos considerandos; En primer lugar señalar que en la mayor parte de este escrito recurrimos al estilo “clásico” utilizado ya por otros investigadores en la elaboración de monografías municipales, llamadas de esta manera por estar definida bajo los parámetros generales aludidos por las recomendaciones hechas por el reconocido investigador Luís González y González, las cuales versan en que este tipo de trabajos deben presentarse formalmente como un estudio minucioso de una cosa, un autor o una fecha histórica, agregando a esto por nuestra parte podemos decir que una monografía puede contener informaciones generales como específicas, teniendo especial cuidado en que las temporalidades históricas y espaciales queden bien definidas y limitadas en una región geográfica trazada casi siempre por las mismas fronteras políticas que ofrecen los municipios o Ayuntamientos, en nuestro caso Turicato, visto como el espacio y objeto de estudio.

Al buscar ejemplos historiográficos similares al nuestro, se hizo la revisión sobre el tema y con ello observamos que existen diferentes variantes en la estructuración de las monografías según el autor de cada una, debido a esta indagación pudimos identificar un amplio marco metodológico o estado de la cuestión a la hora de la utilización de la metodología, razón por la cual podemos decir que estos enfoques ya no son tan novedosos entre la comunidad de historiadores; pero por otro lado, también podemos deducir que existe una aceptación considerable hacia estos trabajos académicos por parte del público lector, al recurrir a ellos para consultar las informaciones de carácter local en cada municipio; Por tanto, podemos decir

que el estilo clásico monográfico aún sigue siendo del agrado popular, sobre todo después de los trabajos presentados por los seguidores de Luis González o enfoques regionales, al menos en lo que respecta al estado de Michoacán donde se pueden hallar estas publicaciones, trabajos que encontraron la difusión gracias a la promoción y dirección de los diferentes Institutos de investigación histórica, antropológica, estadística, geográfica y documental respectivamente.

No está por demás decir también que es por este medio literario que podemos acceder a las diferentes historias escritas con temas y autores locales alternados, satisfaciendo con ello intereses populares, bien sea de algún periodo histórico o lugar geográfico de nuestro estado o país; por otro lado habrá que mencionar también las constantes fallas o desventajas que se pueden presentar a la hora de presentar estos trabajos; La primera tiene que ver con la concentración o marginación regional, este fenómeno tiene que ver con las preferencias de los investigadores limitadas a su vez por la naturaleza de la concentración de las fuentes primarias, las cuales se aglutinan en las ciudades o pueblos urbanizados donde por lo menos hay archivos, hemerotecas, bibliotecas y otras fuentes más o menos reunidas.

Debido a esto sobran razones para mencionar que la situación es muy diferente con respecto a aquellas regiones que no cuentan con estas posibilidades institucionales como lo es nuestro municipio, por tanto; podemos intuir y comprobar en el estado de la cuestión que en estos lugares el proceso de elaboración historiográfica ha corrido más lento, por lo que la historia en estos lugares ha sido plasmada bajo esbozos mucho más heterogéneos y generales. Los existentes pertenecen a esfuerzos individuales cuyos resultados forjaron la existencia de algunas monografías municipales, que por lo general están divididas en periodos históricos con poco contenido, en los que se observa un destacado énfasis hacía los relatos más conocidos, sus autores son verdaderos investigadores aventureros puesto que se dieron a la tarea de gestionar el apoyo de las respectivas instancias gubernamentales, estatales y municipales, así como de institutos dieron investigación histórica; Un análisis rápido a estos formatos literarios nos permiten comentar que estas obras fueron elaboradas bajo lineamientos estándares; pues sintetizan y organizaron los datos en estadísticas históricas y en temas regionales; en su estructura podemos mencionar que todas procuran iniciar con el establecimiento de la localización geofísica ofreciendo las respectivas latitudes, longitudes y altitudes, incluyendo tipos de climas, cuerpos de agua, flora y fauna preponderante, después continúan con la parte más gruesa de la investigación presentando de los datos archivísticos encontrados, sin dejar de lado claro está el análisis social de la región que se hace a través de la observación del comportamiento social ante lo sucedido durante las acciones y reacciones que presentaron durante los diferentes procesos históricos que les tocó vivir.¹

Investigar y procesar todos estos datos en un pueblo como Turicato resulta particularmente fascinante y laborioso pues a simple vista encontramos diversidad de elementos históricos de toda índole permitiendo con ello sin dificultades ir un poco más allá del simple relato histórico tradicional de las monografías estándares. Por ende hemos pensado en el éxito de este

¹ Cfr. Bibliografía de este trabajo, es necesario revisar las diferentes publicaciones que abordarán el tema de las monografías las que contienen los elementos necesarios para describir una jurisdicción administrativa como son los municipios y Ayuntamientos.

proyecto, en el que esperaríamos ver cómodamente escritas varias cuartillas. Cabe mencionar que tampoco podemos abarcar todos y cada uno de los sucesos, decir esto sería una falsedad, porque realizarlo implicaría dedicar mucho tiempo y recursos, considerando que esta región en particular ha sido poco estudiada,² en nuestro trabajo nos centraremos en organizar y procesar sólo aquellos datos que consideramos más importantes de mención en cada uno de los periodos históricos basándonos en los procesos de la historia general de México.

En segundo término este trabajo responde también a planteamientos histórico-sociales surgidos a partir del mismo pueblo, al tomar en cuenta leyendas populares del lugar, historias orales, y sobre todo vestigios arqueológicos y documentales, generados y reunidos a lo largo de los tiempos por antepasados que habitaron estos lugares; todas ellas del municipio de Turicato y parte de Tacámbaro - bien sean reunidas o aun dispersas- ofrecen a nuestro interés un mosaico testimonial desordenado, si se examina sin cuidado todo este desorden se puede caer en dos confusiones principales, la primera es de carácter temporal y la segunda espacial o geográfica, dos elementos esenciales para contextualizar un discurso histórico como el nuestro; entonces aquí se presenta nuestra primer incógnita ¿cómo y de qué manera ordenar cada una de las fuentes turicatenses de acuerdo a su cronología?³ Con este elemento totalmente aclarado se podría determinar, comprender y hacer comprender la historia local turicatense en su condición de mediana y larga duración, en donde acaecerán sucesos con actores y lugares conocidos por propios y extraños. Es por eso que este trabajo examinará y comparará todas las fuentes encontradas con las principales interrogantes históricas sobre el pasado remoto de Turicato; y para empezar con esta empresa iniciaremos por ubicar las cronologías trabajadas por tratadistas de la historia nacional,⁴ conociendo las características específicas de cada periodo se puede posteriormente emplear para aplicarlas a todas nuestras fuentes escritas y no escritas aquí utilizadas. De tal manera que el cociente de cada interrogante será al mismo tiempo una hipótesis cronológica que permitirá por añadidura repartir esta investigación en capítulos seguidos; utilizando como ya dijimos las periodizaciones históricas ya clásicas y muy concurridas por todos los historiadores, cronistas, escritores y lectores del acaecer humano; en la que procuraremos cuidar la coherencia y la lógica científica, ejercicio necesario para el entendimiento histórico de cualquier pueblo.

² Esta región ha sido poco atractiva para los Institutos de investigación histórica y para los investigadores independientes, quizás porque son pocos los recursos oficiales asignados en esta materia; o tal vez, si se interesaron, pero al igual que nosotros, encontraron las mismas dificultades; dispersión de fuentes o simple mente tal vez no ha habido interés por los escasos investigadores y escritores existentes en la región, dejando literalmente hablando a Turicato sumido en una escasa literatura histórica, por la existencia de pocos trabajos serios sobre temas particulares del acaecer histórico, aunque si es importante mencionar dos trabajos, mismos que abordan un tanto general datos sobre este municipio o región administrativa, la otra parte interesante es que si localizamos, cantidades de información no procesada o de primera mano en archivos; como el del Poder Ejecutivo, del exconvento de Tiripetío que contiene microfilmaciones del Archivo General de Indias de Sevilla España AGI, en el Archivo de Notarías de Morelia, en el de la parroquia de Santa Ana Turicato, en la Prensa escrita, en Museos, zonas arqueológicas, grabaciones, entrevistas y fotos de la Internet.

³ En particular sobre todo esta pregunta aplicaría para el caso de las fuentes prehispánicas, en las que encontramos mucha deficiencia por parte de los museos de Tacámbaro, al estar desordenados y exponer las piezas sin darles una adecuada cronología, asignándoles una errónea hipótesis de pertenencia, al atribuir la mayoría de las piezas a los purhépechas; omitiendo con esto la existencia muy marcada de la cultura Chalchihuites la cual se creía exclusiva de los estados norteños de Jalisco, Colima, Nayarit e Hidalgo.

⁴ Ver capítulo número tres de esta monografía.

De esta manera lo primero que analizamos en el primer capítulo corresponde al espacio geográfico o escenario territorial, con ello revelar el espacio donde se desarrollará nuestra investigación, al mismo tiempo ya en pleno ejercicio de acotamiento haremos nuestra propia aportación a la geografía estatal, se trata de una construcción conceptual regional propia a la que denominaremos con el nombre de Zona Turicatense,⁵ que claro está no pretende sustituir alguna de las nueve regiones naturales que maneja administrativamente el estado de Michoacán, sino más bien procuramos una particularidad más concreta de la región a la que recaemos. Oficialmente el estado de Michoacán cuenta con las regiones Pacífico y Bajos, Sierra Madre del Sur, Plan de Tierra Caliente, Depresión del Balsas, Ladera Sur, Mil Cumbres, Montañas Occidentales, Valle de Zamora, y Región Centro o Morelia⁶. La zona de Turicato pertenece a la Región del Balsas a la que por acatamiento primario nos sujetamos; sin embargo nosotros en busca de un mejor estudio y por necesidad de herramientas más concretas, haremos un ejercicio de acotamiento más preciso, familiarizando de esta forma al lector con la región aquí perfilada, por esta razón de aquí en adelante a nuestra zona de estudio la presentaremos como *Zona de Turicato*, donde a través de una revisión geográfica-social delimitaremos las particularidades eminentemente semejantes de entre los pueblitos que la conforman, para después relacionarlos y trazar finalmente nuestro **Bosquejo histórico terracalentano**, denominado así porque al igual que en la elaboración de cualquier obra de arte, el autor bien sea pintor o escultor inicia trazando en el lienzo los rasgos más sobresalientes que después le servirán de base o esqueleto para la obra final, de igual forma en los siguientes párrafos ambicionamos trazar solo los bocetos más sobresalientes de la historia del pueblo turicatense mimos que darán las bases para futuras investigaciones con contenidos más concretos.

Siguiendo el lineamiento expuesto en párrafos anteriores sobre la importancia de la delimitación geográfica iniciamos usándola como herramienta propia, definiendo la región de Turicato bajo la siguiente abstracción; Como un lugar no limitado al actual pueblo de Turicato, sino al heterogéneo enmarañado de pueblitos y caserías sujetos a esté, que aunque dispersos entre sí unos de otros, bien por la composición del accidentado relieve geográfico de abruptas montañas de matorral, barrancas, ríos y arroyos cálidos que dan subsistencia y mantienen la semejanza social bajo una sucesión de aproximaciones entre sí, como sus mezclas raciales, su expresión lingüística, su gastronomía, sus vestuarios, sus actividades económicas y culturales, así como la elaboración típica de su cerámica, escultura, pintura, música entre otras artes como el dominio del tejido del algodón entre otros oficios campiranos; también por su clima cálido y por el color negro de sus cerros adquiridos por estar forrados con un tipo especial de barro o tierra negra y sobre todo por encontrarse en las riberas de los ríos *Cuzpangárico* actualmente (río caliente) en lengua purhépecha según el diccionario de Matutino Gilbertí significa río de

⁵ Ya tendremos oportunidad un poco más adelante de expresar los componentes que utilizamos para definir el calificativo de esta zona geográfica.

⁶ González y González Luís, Michoacán lagos azules y fuertes montañas, Morelia Michoacán, SEP, 1988, pp. 10-41. Para una mejor comprensión de las regiones geográficas de Michoacán cfr., las siguientes obras, Álvarez Constantino Jesús, *Geografía de Michoacán*, Morelia, 1967. También revisar, Correa Pérez Genaro, *Atlas geográfico del estado de Michoacán, I, geografía física*, México, Gobierno de Michoacán, 1974, 454 pp. Y también, cfr., Romero Flores Jesús, *Geografía del estado de Michoacán*, Morelia, 1958, 134 pp.

Arena⁷ y río *Chucureo* en nuestros días (río frío o Tacámbaro)⁸ basándonos en la obra del fraile Matutino el significado lo podemos descifrar como río de árboles o leños⁹ las dos aguas convergen en el lado sur del pueblo de Turicato convirtiéndose finalmente así en uno solo y después afluente del caudaloso río Balsas o de las Balsas al que desemboca después de varios kilómetros en su recorrido hacia el sureste en el vecino municipio de Huetamo, este conjunto de características hacen sentirse turicatense a los turicatenses.

Para los lectores que les interesa conocer un poco más sobre la geofísica de estos lugares, aquí también se habla sobre la composición geográfica de los alrededores de Turicato tal es el caso de distribución de la población, economía, tipos de clima, flora, fauna, precipitación pluvial, coordenadas geográficas, latitud, longitud, y altitud; datos confrontados y actualizados en las instituciones de geografía y estadística sociales, como el Instituto Nacional de Economía Geografía y Estadística (INEGI), Secretaría de Medio Ambiente y Recursos Naturales (SEMARNAT), el Consejo Nacional de Población (CONAPO) y Secretaría de Desarrollo Social (SEDESOL).

Por otro lado en lo que respecta al significado toponímico de la palabra *turicato* se realizó una búsqueda literaria sobre el tema específico referente a este terruño, algunos autores hacen menciones sobre el tema, entre ellos tenemos a Diego de Basalenque, Matutino Gilbertí, Eduardo Ruiz, Mauricio Swadesh, Pablo Velásquez, Raúl Arreola Cortés, Alberto Oviedo Mota y Alberto Rendón Guillen; en sus contenidos sobre la etimología o significado de *turicato*¹⁰ todos están en el acuerdo general sin más explicaciones o conceptualizaciones razón por la cual impugnamos la definición general, por tanto nos detendremos en este punto para su análisis hasta llegar a una solución sobre la definición correcta, como resultado de ello presentamos en este capítulo un valioso debate etimológico o de significados entre las dos definiciones que se manejan en la literatura de los autores arriba mencionados que por cierto son íntegramente diferentes: la primera que viene de la acepción hacia un animalito llamado *turicata* o garrapata que suele parasitar en el ganado, esto bajo la lógica de la existencia de las haciendas ganaderas que fueron prolíferas en la Zona de Turicato.¹¹ Y la segunda que hace

⁷ Maturino Gilbertí, *Diccionario de la lengua tarasca*, Morelia, Balsas Editores. p.29.

⁸ En el primer informe socioeconómico censado sobre Turicato se hizo en 1524 y fue levantado por el visitador Antonio de Carvajal, ahí encontramos la mención de varios ríos entre ellos la utilización del nombre de dos en particular para ubicar geográficamente el poblado de indios de este lugar, quizás este funcionario debió escucharlo de la voz de los indios nativos de este lugar. cfr., Benedit Warren, *La conquista de Michoacán*, Ed. 2da, Morelia, Fimax Publicistas, 1989, p.49.

⁹ Maturino Gilbertí, *Diccionario de la....op.cit.*, p. 42.

¹⁰ Según la literatura consultada los autores que han hablado sobre este tema son; Diego de Basalenque, *Arte de la lengua tarasca*, Michoacán, Gobierno del Estado/Erandi, 1962; Eduardo Ruiz, *Historia de la guerra de intervención en Michoacán*, Michoacán, Balsal Editores, 1975; Mauricio Swadesh, *Elementos del tasco Antiguo*, México, UNAM, 1969; Matutino Gilbertí, *Diccionario de la lengua tarasca...., op.cit.*; Pablo Velásquez, *Diccionario de la lengua phorépecha*, México, FCE, 1978.; Corona Núñez José, *Diccionario Geográfico Tarasco-Náhuatl*, UMSNH/Escuela de Historia, Morelia, Michoacán, 1993. p. 66; Alberto Rendón Guillen, *Monografía Municipal de Turicato*, Michoacán, Gobierno del Estado de Michoacán/Coordinación de Apoyo Municipal/Centro Estatal de Apoyo Municipal, Centro Estatal de Estudios Municipales/H. Ayuntamiento de Turicato, 1995, pp. 248; Arreola Cortes Raúl, *Tacámbaro, Carácuaro-Nocupétaro, Turicato*, México, Gobierno del Estado de Michoacán, 1979, 333 Pp. En su mayoría concuerdan en la sugerencia de que la palabra *turicato* hace alusión a la garrapata parásito del ganado designación que en su momento analizaremos con lujo de detalle más adelante por considerar que ellos están en un error.

¹¹ Lemoine Ernesto, *Morelos y la Revolución de 1810*, México, Gobierno del Estado de Michoacán, 1979, p. 132. El autor señala que al revisar el Archivo General de la Nación; se encontró con un documento interesante donde menciona todos los

alusión a las características físicas de un gran monte de color negruzco *cerro prieto* - actualmente cerro de San José-, que se levanta a los 1600 msnm y que se localiza a un costado al suroeste del actual poblado de Turicato.¹²

El segundo capítulo trata sobre las características y existencia de las primeras culturas precolombinas en México, Michoacán y Turicato. Destacando la Edad de Piedra 2500 a C., la Edad Aldeana o periodo clásico 900 a C. al 100 d. C. y El Posclásico 100 -1523 d C. aportando los descubrimientos arqueológicos de Turicato como la caverna del Puerto del Ahorcado y las ruinas de Cutzaro, así como otros rastros que dan testimonio de la existencia de pequeños asentamientos o aldeas heterogéneas, basándonos en varias piezas halladas en la zona: como herramientas, pequeñas esculturas, vasijas, y utensilios cotidianos o suntuarios; cuyo análisis histórico hacen relacionar directamente a grupos nómadas que después pasaran a formar parte de las culturas prehispánicas de la cultura *Chalchihuites*, que según estudios arqueológicos es típica de los estados de Nayarit, Jalisco, Colima y del norte de Michoacán pero que como lo veremos más adelante se tiene que integrar la parte centro sur del estado en Turicato cabe mencionar que esta tradición cultural fue la precede a la fundación del pueblo Tolteca de Tula en el estado de Hidalgo.

En la fase final del capítulo II se hará mención del grupo indígena más importante de la región de Michoacán durante el Posclásico los llamados grupos purhépecha que según sus tres etapas de desarrollo como lo expresa Marco Antonio Pérez de los Reyes corresponden a las siguientes periodizaciones 1.- La formación del estado tarasco, 2.- La creación del reino y 3.- El imperio tarasco, respectivamente inician su historia con el establecimiento del primer señorío en un lugar llamado *Naranja* en el año 1201 y termina con la muerte de su último monarca durante la conquista española por el conquistador Nuño de Guzmán en 1530, en estas tres etapas centraremos la atención en sus costumbres, dioses, sus conquistas, lugares de influencia, como Tacámbaro y Turicato simultáneamente, sus principales asentamientos y la llegada de los conquistadores españoles.

También se expone un panorama general del proceso histórico que encarnó la conquista española sobre los nativos de la región durante el periodo 1522-1770. Desde la fundación de la primera *Encomienda* de Turicato, de la misma manera se hará una descripción de lo que tuvieron que enfrentar los indígenas con los diferentes gravámenes que los primeros gobiernos impusieron sobre sus personas y la importancia de la presencia de los primeros frailes en la región de las ordenes franciscanas y agustinos, entre ellos el mito del fraile Juan Bautista Moya, así como la fundación e influencia de la parroquia de Santa Ana. Pues es de carácter necesario también la averiguación acerca de la importancia que enarboló esta Parroquia, primero como un lugar de conquista, conversión y adoctrinamiento de parte de los frailes franciscanos, agustinos y luego como administradora del culto y poder de Dios bajo la fe católica en la voz y opinión de los sacerdotes para influir a favor de una ideología conservadora en los diferentes procesos sociales.

dueños de haciendas y ranchos de la Provincia de Michoacán, entre ellas se menciona la hacienda de Zárate, que le pertenecía a José Rafael Güeda. Cfr. Lemoine Ernesto, *Morelos y la Revolución de 1810...Ibidem.*, p. 40, nota al pie no. 40.

¹² www.googlemaps.com, 10 de septiembre, 2012.

En lo que respecta al periodo colonial, la población turicatenense se encuentra dentro de los estándares sociales descritos por varios especialistas en el periodo mencionado -entes religiosos-, nada podía suceder en el actuar diario sin que no tuviera que ver con la iglesia por tal motivo la fuerza con la que se movía esta institución era algo sistémica es decir marcaba el destino de toda una cotidianidad. En esta situación entre sus blancos muros la parroquia de Santa Ana Turicato desde su fundación en 1576, albergó y dio vida a diferentes instituciones religiosas; fundaciones, cofradías y obras piadosas que eran organizaciones religiosas autónomas integradas por fieles del lugar establecidos bajo un propósito grupal para trabajar de manera instituida al amparo y aprobación de la Iglesia para aclamar fiestas y adoraciones a un santo patrono al que pedían protección y guía espiritual, entre las instituciones que mencionaremos se encuentran algunas muy antiguas como la de San Vicente de Paúl, así como la más conocida y común entre la sociedad católica, La Adoración Nocturna de la Vela Perpetua que permanece en funciones aun en la actualidad.

En este mismo capítulo hablaremos sobre la fundación y jurisdicción de la parroquia de Santa Ana Turicato que fue muy extensa pues estuvo integrada por las vicarias de Etucuarillo, Zárate, Puruarán, Cahulote e inclusive la de Zihuatzió actualmente jurisdicción de la parroquia de Ario de Rosales.¹³ Y gracias a los contenidos analizados en el *libro de Diezmos* de la parroquia de Turicato se revisaron las entradas y salidas de los productos tributados a las arcas de la iglesia sobre todo en especie procedentes de las respectivas aportaciones hechas por los numerosos ranchos, haciendas y particulares de la jurisdicción, lo cual nos permitió comprender el quehacer productivo de los turicatenenses de esa fecha y que además hacen comprender periodos posteriores una vez comparados con los datos oficiales de los *Censos Económicos y Ejidales* hechos por el INEGI obteniendo así el panorama para decir que en esencia la vida cotidiana de Turicato ha sido eminentemente rural.

En el siguiente capítulo evaluamos el proceso emancipador de la guerra de independencia, poniendo atención especial a la figura de José María Morelos y Manuel Muñiz este último presuntamente originario de la región de Turicato. Para ello se hace un análisis general de las causas del estallido de la independencia, se enfatiza la figura de Morelos primero como líder militar y político del movimiento pero sobre todo ponemos énfasis a la explicación de lo acontecido desde la instalación del Congreso de Chilpancingo en la que procuraron a toda costa redactar la Constitución de la impaciente nación mexicana de manera itinerante para no ser localizados por el ejército realista; esta itinerancia permite que Morelos traslade a los diputados hacia territorio michoacano donde finalmente concluyen de redactar y deciden jurar, este hecho permite hacer mención de la importancia posterior que tuvo la región de Turicato para Morelos y el Congreso días después al viajar de Apatzingán al municipio de Ario donde decretan la creación del Supremo Tribunal de Justicia de la Nación después de eso, se decide finalmente trasladarse hasta el vecino municipio de Turicato donde establecen Palacio Nacional en el edificio de la entonces hacienda de Puruarán, desde donde a razón de nuestra investigación es el único lugar del país donde además de ser sitio de residencia del Supremo Congreso Americano fue cuando finalmente podemos decir que se pudo aplicar a cabalidad la

¹³ Archivo Parroquial de Santa Ana Turicato, en adelante (APSAT), *Libro de Actas*, serie: licencias, caja: 97, vol. 8, cronología 1892-1951.

recién redactada constitución de Apatzingán, para sustento de ello se encuentran datos específicos como correspondencias, edictos y diferentes decretos como el *Manifiesto de Puruarán*, las banderas Nacional, de Comercio y de Corso, así como la decisión mediante decreto de utilizar el escudo de armas que es el águila de frente posada en el nopal. Por otro lado de igual forma mencionar que en este periodo existen datos que muy pocos conocemos del último periodo de la independencia nos referimos a la etapa de la resistencia de las juntas subalternas nombradas por Morelos las cuales residieron en la hacienda de Zárate y Atijo, lugar donde finalmente fue derrotado el proyecto político de Morelos.

Es preciso también hablar de las formas de tenencia de la tierra y las contradicciones sociales del sistema de haciendas del siglo XIX, la creación y desenlace de los primeros ejidos y la lucha por el poder político local, el movimiento cristero y agrarista, y basándonos en los primeros censos de población, censos ejidales y económicos estos ofrecerán pruebas para elaborar un panorama de la economía campesina, la producción agrícola y ganadera, destacando a nivel nacional la producción avícola.¹⁴

Finalmente es de vital importancia conocer el proceso que tuvieron que vivir los pobladores de Turicato cunado, primeramente se les otorgó la municipalidad en el año de 1808 y después fueron segregados a Tacámbaro, finalmente un grupo de turicatenses decididos lograron con esmero que nuevamente se elevara la cabecera a municipio formalmente un 25 de junio de 1932.

¹⁴ Cfr. INEGI, Censos ejidales de 1930, 1935, 1940, 1960.

CAPITULO I

SITUACIÓN GEOGRÁFICA DE TURICATO

1.1 GEOGRAFÍA DE TURICATO



Fig.1.0, Vista satelital del poblado de Turicato,¹⁵ se puede apreciar el color negro de sus tierras, la vertiente y unión de los ríos *Cuzpangárico* y *Chucureo*, así como sus trazos semiurbanizados.

La región geográfica de Turicato junto con los municipios de Tacámbaro, Nocupétaro, Carácuaro, Huetamo, Tiquicheo, San Lucas, Tuzantla y Susupuato, conforman la Depresión del Balsas, llamada de esa forma porque se encuentran en la cuenca hidrográfica que alimenta al caudaloso río Balsas.¹⁶ Esta cuenca cubre casi toda la ladera sur del eje neovolcánico transversal que comienza en Mil Cumbres y termina en el estado de Guerrero, sus altiplanicies alcanzan altitudes muy variadas entre los 300 y 1600 metros sobre el nivel del mar. En las partes más altas se forman pequeños arroyos y riachuelos que una vez en las partes bajas se aglomeran formando vertientes relativamente caudalosas. En esta depresión la geografía es muy accidentada; está compuesta por un conjunto de lomeríos con pequeñas llanuras intercaladas propicias para la agricultura, el clima promedio del lugar es tropical con lluvias en verano, se siente calor todo el año, las aproximaciones del sistema meteorológico mexicano se mantienen en treinta y seis grados los meses calurosos y veintitrés grados los meses de invierno.

Aunque oficialmente esta región es ubicada dentro de la zona con clima cálido y lluvias en verano, la realidad es que en ocasiones las lloviznas no se mantienen todo el verano sino que por lo regular se sostienen esporádicamente de tres a cuatro meses; comenzando a principios

¹⁵ Tomada de la página de Internet, www.googlemaps.com, septiembre, 2012.

¹⁶ González y González Luís, *Michoacán lagos azules y...*, También cfr. Gobierno del Estado de Michoacán, *Plan Estatal de Desarrollo Michoacán 2003-2008. Participación y Compromiso*, Morelia, Secretaria de Planeación y Desarrollo Estatal/Coordinación General de Comunicación Social, febrero del 2003.

de junio y terminando a mediados del mes de septiembre. Lo que sí es cosa comprobada es que los suelos de este lugar son muy fértiles, incluso más que donde llueve con mucha más frecuencia, esto se puede comprobar comparando los mismos cultivos, en ambos lugares los resultados finales resultarían favorables en estos suelos tomando en cuenta el tiempo de crecimiento y la cantidad de producción, incluso con pocos abonos artificiales.

La cubierta natural vegetal aledaña a Turicato es de selva baja de hoja caediza integrada por muy variadas especies; predominando los árboles espinosos, como el huizache, el pitayo y el nopal; además de una importante cantidad de árboles aprovechables para el uso humano como los curtientes el cascalote, la parácata y cuachalalate, frutales como el mango, mamey, tamarindo, capire, limón y naranja, cirián, bonete, crucillo, pinzan, pitayo, huicumo, y maderables, como el encino, pino, cuerámo, paróta, huisache y muchos otros más, pero sobre todo el recurso maderable más importante para los pobladores ha sido y sigue siendo aquellos árboles que se utilizan como combustible -madera seca o leña- para hacer arder el fogón y los hornos, donde se preparan las deliciosas tortillas, el pan y demás antojitos gastronómicos de la región.

La fauna del lugar como lo veremos más adelante se caracteriza por especies de poco tamaño, algunas especies son endémicas como el *nopichtli*, y los regionales como la iguana, onza, tejón, venado cola blanca, conejo, armadillos, libre, ardillas, tlacuache, coyote, sorra y un sin fin de animales ponzoñosos, serpientes, alacranes, arañas, avispas, insectos y otros tantos de aves coloridas y bulliciosas; animales acuáticos ranas sapos y muchos peces que viven en los todavía cristalinos ríos y arroyuelos.¹⁷

1.2 LA POBLACIÓN.

La población total de los Estados Unidos Mexicanos es de 112 millones de habitantes según el censo 2010¹⁸, el rastreo racial del país nos dice que la mezcla se originó hace quinientos años, durante el periodo de la conquista y colonización española, está integrada de por lo menos tres grupos étnicos diferentes, en primer lugar de los antiguos nativos mesoamericanos, de los conquistadores de origen europeo españoles en su mayoría y de los esclavos negros de origen africano, además de otros pequeños grupos durante la guerra de reforma y posteriormente otros que fueron obligados a migrar de sus naciones refugiándose en el país durante el siglo XIX ejemplo las razas asiáticas; en la actualidad la gran mayoría se encuentran mezcladas entre si formando con ello la nueva raza criolla mexicana, la poseedora de un amplio legado interracial único; la definición más popular del mexicano la encontramos en el trabajo que describe Octavio Paz, en su libro *El laberinto de la soledad*, los describe como seres fáciles de reconocer con respecto al resto de la población, por ser poseedores de un aire furtivo e inquieto, sentimientos ocultos, actitud temerosa a la mirada ajena, como seres de carácter bipolar espinoso y cortés a un tiempo, siempre se encuentra a la defensiva incluso reacciona colérico ante una mirada directa "...todo puede herirle, palabras y sospechas de palabras, son de pocas frases, siempre están lejos del mundo y de los demás. Lejos también de sí mismos.

¹⁷ Gonzáles Luís, *Michoacán: Lagos azules y fuertes montañas*, (monografía estatal), *op.cit...* p. 23-25.

¹⁸ INEGI, Censo de población y vivienda 2010. Cfr. <http://www.inegi.org.mx>.

Su máximo ideal es la hombría y la hombría se relaciona con el no “rajarse” esto es permitir que el mundo exterior penetre en su intimidad es un ser muy desconfiado, sufridos, vengativos, fiesteros, y por el arraigo al tema de la muerte, se muestran dignos ante la derrota, se resignan a ella como virtud popular...”¹⁹

Pese a todo el proceso de culturalidad y mezcla racial aún coexisten grupos y pueblos cerrados que mantienen tradiciones muy concretas como las comunidades indígenas y algunas colonias de extranjeros por ejemplo los menonitas. Sobre la población de Turicato se puede mencionar los siguientes datos apoyados en el último censo de población y vivienda realizado en el año 2010, cuenta con una población total de 31 877 habitantes de los cuales 15 364 son varones y 16 513 mujeres, todos ellos distribuidos en las 358 localidades rurales validadas con sus respectivas claves por el INEGI y el CONAPO, las cuales se distribuyen a lo largo de los 150 841 kilómetros cuadrados de la superficie territorial de Turicato.²⁰ En el cuadro no. I., se muestran de manera desglosada los datos oficiales de cada una de las localidades del municipio de Turicato.

Tabla No. I, Localidades del municipio de Turicato.²¹

Clave entidad	Nombre de la entidad	Clave del municipio	Nombre del municipio	Clave de la localidad	Nombre de la localidad	Población 2010	Grado de marginación de la Localidad 2010	Cobertura PDZP ²²	Estatus	Ámbito
16	Michoacán de Ocampo	097	Turicato	160970007	Aguas Calientes (Aguascalientes)	20	Muy alto	Sí	Activa	Rural
16	Michoacán	097	Turicato	160970025	Alcantarranas (Cantarranas)	12	Muy alto	Sí	Activa	Rural
16	Michoacán	097	Turicato	160970050	El Colorín	69	Muy alto	Sí	Activa	Rural
16	Michoacán	097	Turicato	160970057	La Cruz de Atato	20	Muy alto	Sí	Activa	Rural
16	Michoacán	097	Turicato	160970068	Los Chupaderos	44	Muy alto	Sí	Activa	Rural
16	Michoacán	097	Turicato	160970073	El Encuentro	52	Muy alto	Sí	Activa	Rural
16	Michoacán	097	Turicato	160970079	Guangucha	6	Muy alto	Sí	Activa	Rural
16	Michoacán	097	Turicato	160970080	El Guayabo	36	Muy alto	Sí	Activa	Rural
16	Michoacán	097	Turicato	160970081	El Guayabo	47	Muy alto	Sí	Activa	Rural

¹⁹ Paz Octavio, *El laberinto de la soledad*, México, Fondo de Cultura Económica, 1950, p. 10. Ver también a Vasconcelos José, *La Raza cósmica. Misión de la raza iberoamericana*, Barcelona, Paginasura Ediciones, 1925.

²⁰ INEGI. Catálogo de claves de entidades federativas, municipios y localidades, Febrero 2013, cfr., http://geoweb.inegi.org.mx/mgn2kData/catalogos/cat_localidad_FEB2013.zip, de la misma manera revisar, INEGI, Catálogo de claves de entidades federativas, municipios y localidades. Tabla de equivalencias, febrero 2013, <http://www.inegi.org.mx/geo/contenidos/geoestadistica/catalogoclaves.aspx.160970080>.

²¹ Revisar la página web de la Secretaria de Desarrollo Social (SEDESOL). Y Cfr. *Ibid.*, INEGI.com.mx, <http://www.microregiones.gob.mx/catalogo/contenido.aspx?refnac=>

²² * Municipios de la (CNH) Cruzada Nacional contra el Hambre, en base al Decreto publicado en el (DOF) Diario Oficial de la Federación, 22-Enero-2013.

16	Michoacán	097	Turicato	160970085	El Huicumo	20	Muy alto	Sí	Activa	Rural
16	Michoacán	097	Turicato	160970090	Las Juntas de Acuyo	35	Muy alto	Sí	Activa	Rural
16	Michoacán	097	Turicato	160970091	La Lagunilla	21	Muy alto	Sí	Activa	Rural
16	Michoacán	097	Turicato	160970092	La Laja	8	Muy alto	Sí	Activa	Rural
16	Michoacán	097	Turicato	160970097	El Limoncito Piedra del Agua	10	Muy alto	Sí	Activa	Rural
16	Michoacán	097	Turicato	160970106	Maritangacho	33	Muy alto	Sí	Activa	Rural
16	Michoacán	097	Turicato	160970114	Los Nogales	91	Muy alto	Sí	Activa	Rural
16	Michoacán	097	Turicato	160970117	La Noria	9	Muy alto	Sí	Activa	Rural
16	Michoacán	097	Turicato	160970150	Plan del Bonete	19	Muy alto	Sí	Activa	Rural
16	Michoacán	097	Turicato	160970164	Rancho Viejo	16	Muy alto	Sí	Activa	Rural
16	Michoacán	097	Turicato	160970166	Coronillas	13	Muy alto	Sí	Activa	Rural
16	Michoacán	097	Turicato	160970167	Rincón de Arias	20	Muy alto	Sí	Activa	Rural
16	Michoacán	097	Turicato	160970169	Los Rucios	279	Muy alto	Sí	Activa	Rural
16	Michoacán	097	Turicato	160970177	Siguario	7	Muy alto	Sí	Activa	Rural
16	Michoacán d	097	Turicato	160970178	Tanicua	46	Muy alto	Sí	Activa	Rural
16	Michoacán	097	Turicato	160970180	El Terrero	26	Muy alto	Sí	Activa	Rural
16	Michoacán d	097	Turicato	160970188	Iranahuipio	53	Muy alto	Sí	Activa	Rural
16	Michoacán	097	Turicato	160970190	La Yerbabuena	12	Muy alto	Sí	Activa	Rural
16	Michoacán	097	Turicato	160970193	El Zapote	27	Muy alto	Sí	Activa	Rural
16	Michoacán	097	Turicato	160970196	Rincón de Zárate	18	Muy alto	Sí	Activa	Rural
16	Michoacán	097	Turicato	160970212	Pueblo Viejo	13	Muy alto	Sí	Activa	Rural
16	Michoacán	097	Turicato	160970215	Mesa los Cimientos	15	Muy alto	Sí	Activa	Rural
16	Michoacán	097	Turicato	160970233	Quiringucas	20	Muy alto	Sí	Activa	Rural
16	Michoacán	097	Turicato	160970235	El Remate	49	Muy alto	Sí	Activa	Rural
16	Michoacán	097	Turicato	160970237	La Laja	56	Muy alto	Sí	Activa	Rural
16	Michoacán	097	Turicato	160970240	Santa Rita	39	Muy alto	Sí	Activa	Rural
16	Michoacán	097	Turicato	160970243	La Capilla	17	Muy alto	Sí	Activa	Rural
16	Michoacán	097	Turicato	160970258	Tazimbo	17	Muy alto	Sí	Activa	Rural

16	Michoacán	097	Turicato	160970274	El Huicumo (El Reparo)	30	Muy alto	Sí	Activa	Rural
16	Michoacán	097	Turicato	160970279	La Laja	24	Muy alto	Sí	Activa	Rural
16	Michoacán	097	Turicato	160970300	Palmillas	37	Muy alto	Sí	Activa	Rural
16	Michoacán	097	Turicato	160970306	Shorio (Chorio)	35	Muy alto	Sí	Activa	Rural
16	Michoacán	097	Turicato	160970310	La Vinata	19	Muy alto	Sí	Activa	Rural
16	Michoacán	097	Turicato	160970314	La Crucita	39	Muy alto	Sí	Activa	Rural
16	Michoacán	097	Turicato	160970315	La Angostura	14	Muy alto	Sí	Activa	Rural
16	Michoacán	097	Turicato	160970318	San Rafael de Iranahuipio	61	Muy alto	Sí	Activa	Rural
16	Michoacán	097	Turicato	160970323	Omícuaro	202	Muy alto	Sí	Activa	Rural
16	Michoacán	097	Turicato	160970327	El Pinzanito	11	Muy alto	Sí	Activa	Rural
16	Michoacán	097	Turicato	160970335	Los Horcones	24	Muy alto	Sí	Activa	Rural
16	Michoacán	097	Turicato	160970339	La Parota de Cuitzián Grande	34	Muy alto	Sí	Activa	Rural
16	Michoacán	097	Turicato	160970342	Las Higerillas	20	Muy alto	Sí	Activa	Rural
16	Michoacán	097	Turicato	160970348	Las Pilas	15	Muy alto	Sí	Activa	Rural
16	Michoacán	097	Turicato	160970351	La Joya	40	Muy alto	Sí	Activa	Rural
16	Michoacán	097	Turicato	160970354	El Guayabo	16	Muy alto	Sí	Activa	Rural
16	Michoacán	097	Turicato	160970355	El Salitrito	20	Muy alto	Sí	Activa	Rural
16	Michoacán	097	Turicato	160970365	Los Tules (Potrero los Tules)	20	Muy alto	Sí	Activa	Rural
16	Michoacán	097	Turicato	160970367	Arroyo la Huerta (La Barranca)	10	Muy alto	Sí	Activa	Rural
16	Michoacán	097	Turicato	160970371	Caramicuas	36	Muy alto	Sí	Activa	Rural
16	Michoacán	097	Turicato	160970372	El Barillo	47	Muy alto	Sí	Activa	Rural
16	Michoacán	097	Turicato	160970382	El Uje (Potrero)	86	Muy alto	Sí	Activa	Rural
16	Michoacán	097	Turicato	160970385	El Timbiriche	94	Muy alto	Sí	Activa	Rural
16	Michoacán	097	Turicato	160970386	La Presa	54	Muy alto	Sí	Activa	Rural
16	Michoacán	097	Turicato	160970387	Barranca Honda	25	Muy alto	Sí	Activa	Rural
16	Michoacán	097	Turicato	160970389	Rincón del Guaje	12	Muy alto	Sí	Activa	Rural

16	Michoacán	097	Turicato	160970392	Petatán	177	Muy alto	Sí	Activa	Rural
16	Michoacán	097	Turicato	160970395	El Tepeguaje (El Tepeguaje de Paránguaro)	11	Muy alto	Sí	Activa	Rural
16	Michoacán	097	Turicato	160970403	Las Anonas	47	Muy alto	Sí	Activa	Rural
16	Michoacán	097	Turicato	160970405	Potrero del Rancho	15	Muy alto	Sí	Activa	Rural
16	Michoacán	097	Turicato	160970408	Bejucal	24	Muy alto	Sí	Activa	Rural
16	Michoacán	097	Turicato	160970409	La Bejuquera	34	Muy alto	Sí	Activa	Rural
16	Michoacán	097	Turicato	160970410	Las Canoas Altas	16	Muy alto	Sí	Activa	Rural
16	Michoacán	097	Turicato	160970417	Zihuatzio	350	Muy alto	Sí	Activa	Rural
16	Michoacán	097	Turicato	160970434	Rancho Viejo	26	Muy alto	Sí	Activa	Rural
16	Michoacán	097	Turicato	160970450	La Joya del Añil	38	Muy alto	Sí	Activa	Rural
16	Michoacán d	097	Turicato	160970457	Barbechitos	18	Muy alto	Sí	Activa	Rural
16	Michoacán	097	Turicato	160970467	Los Cuirindales	10	Muy alto	Sí	Activa	Rural
16	Michoacán	097	Turicato	160970473	Los Guajolotes	11	Muy alto	Sí	Activa	Rural
16	Michoacán	097	Turicato	160970475	Las Güilotas	19	Muy alto	Sí	Activa	Rural
16	Michoacán	097	Turicato	160970486	Los Núñez (Rincón de los Núñez)	27	Muy alto	Sí	Activa	Rural
16	Michoacán	097	Turicato	160970501	El Puertecito	18	Muy alto	Sí	Activa	Rural
16	Michoacán	097	Turicato	160970512	El Saucito	42	Muy alto	Sí	Activa	Rural
16	Michoacán	097	Turicato	160970552	Mesa del Cerro Colorado	9	Muy alto	Sí	Activa	Rural
16	Michoacán	097	Turicato	160970598	El Tabacal	16	Muy alto	Sí	Activa	Rural
16	Michoacán	097	Turicato	160970616	Cahurica	14	Muy alto	Sí	Activa	Rural
16	Michoacán	097	Turicato	160970689	El Aguacate	21	Muy alto	Sí	Activa	Rural
16	Michoacán	097	Turicato	160970695	El Limón de Paránguaro	24	Muy alto	Sí	Activa	Rural
16	Michoacán	097	Turicato	160970714	El Limón	11	Muy alto	Sí	Activa	Rural
16	Michoacán	097	Turicato	160970715	La Mesa Turicato	20	Muy alto	Sí	Activa	Rural
16	Michoacán	097	Turicato	160970718	El Paso de los Becerros	17	Muy alto	Sí	Activa	Rural
16	Michoacán	097	Turicato	160970723	Rancho Viejo	35	Muy alto	Sí	Activa	Rural

16	Michoacán	097	Turicato	160970727	El Salitrillo	25	Muy alto	Sí	Activa	Rural
16	Michoacán	097	Turicato	160970746	La Angostura	24	Muy alto	Sí	Activa	Rural
16	Michoacán	097	Turicato	160970753	Arroyo de la Huerta	10	Muy alto	Sí	Activa	Rural
16	Michoacán	097	Turicato	160970761	Campo Santo	25	Muy alto	Sí	Activa	Rural
16	Michoacán	097	Turicato	160970763	El Yarín	15	Muy alto	Sí	Activa	Rural
16	Michoacán	097	Turicato	160970764	La Pila	13	Muy alto	Sí	Activa	Rural
16	Michoacán	097	Turicato	160970001	Turicato	2,132	Alto	Sí	Activa	Urbano
16	Michoacán	097	Turicato	160970002	Aguacates (El Aguacate)	17	Alto	Sí	Activa	Rural
16	Michoacán	097	Turicato	160970004	Agua Fría	31	Alto	Sí	Activa	Rural
16	Michoacán	097	Turicato	160970012	Las Anonas	40	Alto	Sí	Activa	Rural
16	Michoacán	097	Turicato	160970015	Los Ascinchetes	50	Alto	Sí	Activa	Rural
16	Michoacán	097	Turicato	160970016	Atijo	134	Alto	Sí	Activa	Rural
16	Michoacán	097	Turicato	160970023	Las Camuchinas	68	Alto	Sí	Activa	Rural
16	Michoacán	097	Turicato	160970024	Canales	54	Alto	Sí	Activa	Rural
16	Michoacán	097	Turicato	160970026	Cañada de Santa Cruz	74	Alto	Sí	Activa	Rural
16	Michoacán	097	Turicato	160970027	La Capilla	79	Alto	Sí	Activa	Rural
16	Michoacán	097	Turicato	160970030	El Capire (El Capire de Sanabria)	105	Alto	Sí	Activa	Rural
16	Michoacán	097	Turicato	160970031	El Capote	356	Alto	Sí	Activa	Rural
16	Michoacán	097	Turicato	160970032	Caramicuas	495	Alto	Sí	Activa	Rural
16	Michoacán	097	Turicato	160970033	El Carrizalillo	121	Alto	Sí	Activa	Rural
16	Michoacán	097	Turicato	160970035	Las Ceibas de Cuitzián Grande	147	Alto	Sí	Activa	Rural
16	Michoacán	097	Turicato	160970040	Ceibas Negras	18	Alto	Sí	Activa	Rural
16	Michoacán	097	Turicato	160970045	Cieneguillas del Huerto (Cieneguillas)	421	Alto	Sí	Activa	Rural
16	Michoacán	097	Turicato	160970048	La Cofradía	65	Alto	Sí	Activa	Rural
16	Michoacán	097	Turicato	160970052	Corumio	31	Alto	Sí	Activa	Rural
16	Michoacán	097	Turicato	160970058	Cuamácuaro	183	Alto	Sí	Activa	Rural

16	Michoacán	097	Turicato	160970059	El Cahulote Seco	244	Alto	Sí	Activa	Rural
16	Michoacán	097	Turicato	160970060	El Cahulote de Santa Ana	1,901	Alto	Sí	Activa	Rural
16	Michoacán	097	Turicato	160970061	Cuitzián Chiquito	187	Alto	Sí	Activa	Rural
16	Michoacán	097	Turicato	160970062	Cuitzián Grande	444	Alto	Sí	Activa	Rural
16	Michoacán	097	Turicato	160970064	El Chico	46	Alto	Sí	Activa	Rural
16	Michoacán	097	Turicato	160970065	Chiquito el Grande	313	Alto	Sí	Activa	Rural
16	Michoacán	097	Turicato	160970070	El Encanto	57	Alto	Sí	Activa	Rural
16	Michoacán	097	Turicato	160970071	El Encanto	368	Alto	Sí	Activa	Rural
16	Michoacán	097	Turicato	160970074	La Ermita (Nueva Jerusalén)	2,533	Alto	Sí	Activa	Urbano
16	Michoacán	097	Turicato	160970078	San Cristóbal de los Guajes	216	Alto	Sí	Activa	Rural
16	Michoacán	097	Turicato	160970082	Los Hacheros	804	Alto	Sí	Activa	Rural
16	Michoacán	097	Turicato	160970087	La Injetada	116	Alto	Sí	Activa	Rural
16	Michoacán	097	Turicato	160970088	Irapeo	40	Alto	Sí	Activa	Rural
16	Michoacán	097	Turicato	160970096	El Limón	62	Alto	Sí	Activa	Rural
16	Michoacán	097	Turicato	160970099	El Limón	58	Alto	Sí	Activa	Rural
16	Michoacán	097	Turicato	160970101	La Lobera	16	Alto	Sí	Activa	Rural
16	Michoacán	097	Turicato	160970104	Los Magueyes	106	Alto	Sí	Activa	Rural
16	Michoacán	097	Turicato	160970107	Mata de Bejuco	96	Alto	Sí	Activa	Rural
16	Michoacán	097	Turicato	160970112	El Mirador	67	Alto	Sí	Activa	Rural
16	Michoacán	097	Turicato	160970118	Las Nueces	198	Alto	Sí	Activa	Rural
16	Michoacán	097	Turicato	160970125	Ojo de Agua de los Maldonado	134	Alto	Sí	Activa	Rural
16	Michoacán	097	Turicato	160970136	La Parota de Atijo	237	Alto	Sí	Activa	Rural
16	Michoacán	097	Turicato	160970142	Piedra del Agua	79	Alto	Sí	Activa	Rural
16	Michoacán	097	Turicato	160970143	Piedras Aradas	34	Alto	Sí	Activa	Rural
16	Michoacán	097	Turicato	160970144	Las Piedras (Las Piedras de Santa Cruz)	40	Alto	Sí	Activa	Rural
16	Michoacán	097	Turicato	160970146	Pinal Grande	782	Alto	Sí	Activa	Rural

16	Michoacán	097	Turicato	160970147	El Pinzán	119	Alto	Sí	Activa	Rural
16	Michoacán	097	Turicato	160970149	Potrerrillos	23	Alto	Sí	Activa	Rural
16	Michoacán	097	Turicato	160970153	La Puerta del Chocolate (Azinchetes)	106	Alto	Sí	Activa	Rural
16	Michoacán	097	Turicato	160970154	La Puerta del Naranja	153	Alto	Sí	Activa	Rural
16	Michoacán	097	Turicato	160970170	La Salada	383	Alto	Sí	Activa	Rural
16	Michoacán	097	Turicato	160970171	Salitrillo	105	Alto	Sí	Activa	Rural
16	Michoacán	097	Turicato	160970172	Sanabria (Las Canoas)	134	Alto	Sí	Activa	Rural
16	Michoacán	097	Turicato	160970173	San José Turicato	97	Alto	Sí	Activa	Rural
16	Michoacán	097	Turicato	160970175	Santa Cruz de Morelos	642	Alto	Sí	Activa	Rural
16	Michoacán	097	Turicato	160970176	Los Sauces	75	Alto	Sí	Activa	Rural
16	Michoacán	097	Turicato	160970179	Tavera	1,045	Alto	Sí	Activa	Rural
16	Michoacán	097	Turicato	160970181	Tetenguio	26	Alto	Sí	Activa	Rural
16	Michoacán	097	Turicato	160970187	El Atravezaño (Atravezaño del Azinchete)	20	Alto	Sí	Activa	Rural
16	Michoacán	097	Turicato	160970191	El Zapote	124	Alto	Sí	Activa	Rural
16	Michoacán	097	Turicato	160970192	El Zapote	312	Alto	Sí	Activa	Rural
16	Michoacán	097	Turicato	160970194	Zárate	398	Alto	Sí	Activa	Rural
16	Michoacán	097	Turicato	160970207	El Jazmín	93	Alto	Sí	Activa	Rural
16	Michoacán d	097	Turicato	160970210	Cerro la Cruz	45	Alto	Sí	Activa	Rural
16	Michoacán	097	Turicato	160970218	Cercas Cuatas	52	Alto	Sí	Activa	Rural
16	Michoacán	097	Turicato	160970221	Etucuarillo	305	Alto	Sí	Activa	Rural
16	Michoacán	097	Turicato	160970230	Carpintería	19	Alto	Sí	Activa	Rural
16	Michoacán	097	Turicato	160970245	El Remate (Llanitos de Cucha)	71	Alto	Sí	Activa	Rural
16	Michoacán	097	Turicato	160970249	Bapácuaro	83	Alto	Sí	Activa	Rural
16	Michoacán	097	Turicato	160970260	Cruz de Caminos	58	Alto	Sí	Activa	Rural
16	Michoacán	097	Turicato	160970275	La Limonera	48	Alto	Sí	Activa	Rural

16	Michoacán	097	Turicato	160970285	Zicuapo	102	Alto	Sí	Activa	Rural
16	Michoacán	097	Turicato	160970305	Catzanga (Cazanga)	44	Alto	Sí	Activa	Rural
16	Michoacán	097	Turicato	160970308	El Reparo de Iranahuipio (La Parota)	84	Alto	Sí	Activa	Rural
16	Michoacán	097	Turicato	160970309	El Guayabo	16	Alto	Sí	Activa	Rural
16	Michoacán	097	Turicato	160970338	El Puertecito	55	Alto	Sí	Activa	Rural
16	Michoacán	097	Turicato	160970344	San Francisco	126	Alto	Sí	Activa	Rural
16	Michoacán	097	Turicato	160970346	Cuirindales de Maritangacho	130	Alto	Sí	Activa	Rural
16	Michoacán	097	Turicato	160970353	El Sauz (El Sauz de Cuitzián Grande)	89	Alto	Sí	Activa	Rural
16	Michoacán	097	Turicato	160970373	El Arenal	29	Alto	Sí	Activa	Rural
16	Michoacán	097	Turicato	160970374	Sauz de la Sierra	135	Alto	Sí	Activa	Rural
16	Michoacán	097	Turicato	160970375	Potrero	27	Alto	Sí	Activa	Rural
16	Michoacán	097	Turicato	160970381	Las Parras	48	Alto	Sí	Activa	Rural
16	Michoacán	097	Turicato	160970393	El Limón del Calabozo	46	Alto	Sí	Activa	Rural
16	Michoacán	097	Turicato	160970397	La Alcaparrosa	28	Alto	Sí	Activa	Rural
16	Michoacán	097	Turicato	160970404	Los Chirapes	80	Alto	Sí	Activa	Rural
16	Michoacán	097	Turicato	160970416	Lorencillo	114	Alto	Sí	Activa	Rural
16	Michoacán	097	Turicato	160970448	El Aguaje	24	Alto	Sí	Activa	Rural
16	Michoacán	097	Turicato	160970459	El Cajoncito	20	Alto	Sí	Activa	Rural
16	Michoacán	097	Turicato	160970460	Las Calabazas (Las Calabacitas)	21	Alto	Sí	Activa	Rural
16	Michoacán	097	Turicato	160970462	El Capire	75	Alto	Sí	Activa	Rural
16	Michoacán	097	Turicato	160970465	Cuesta Alta	29	Alto	Sí	Activa	Rural
16	Michoacán	097	Turicato	160970482	El Limón de Apo	42	Alto	Sí	Activa	Rural
16	Michoacán	097	Turicato	160970488	El Ojo de Agua (Ojo de Agua de Etucuarillo)	91	Alto	Sí	Activa	Rural
16	Michoacán	097	Turicato	160970499	Los Pretiles	24	Alto	Sí	Activa	Rural
16	Michoacán	097	Turicato	160970508	El Salitre (Los Baños del Salitre)	55	Alto	Sí	Activa	Rural

16	Michoacán	097	Turicato	160970523	Los Guajes del Capire	27	Alto	Sí	Activa	Rural
16	Michoacán	097	Turicato	160970537	El Cascaltotal	145	Alto	Sí	Activa	Rural
16	Michoacán	097	Turicato	160970569	El Plátano	20	Alto	Sí	Activa	Rural
16	Michoacán	097	Turicato	160970574	San Isidro	47	Alto	Sí	Activa	Rural
16	Michoacán	097	Turicato	160970578	La Mesa del Jagüey	30	Alto	Sí	Activa	Rural
16	Michoacán	097	Turicato	160970584	Los Cazahuates	30	Alto	Sí	Activa	Rural
16	Michoacán	097	Turicato	160970589	El Bonete de los Fierros	11	Alto	Sí	Activa	Rural
16	Michoacán	097	Turicato	160970593	Mesa de la Mora	7	Alto	Sí	Activa	Rural
16	Michoacán	097	Turicato	160970601	El Capire	44	Alto	Sí	Activa	Rural
16	Michoacán	097	Turicato	160970621	El Limoncito	24	Alto	Sí	Activa	Rural
16	Michoacán	097	Turicato	160970696	La Mezquitera	69	Alto	Sí	Activa	Rural
16	Michoacán	097	Turicato	160970701	Pinzán Grueso	24	Alto	Sí	Activa	Rural
16	Michoacán	097	Turicato	160970729	El Tecolote	44	Alto	Sí	Activa	Rural
16	Michoacán	097	Turicato	160970730	La Tinaja	19	Alto	Sí	Activa	Rural
16	Michoacán	097	Turicato	160970003	Agua Escondida	7		Sí	Activa	Rural
16	Michoacán	097	Turicato	160970009	Los Almacigos			Sí	Inactiva	Rural
16	Michoacán	097	Turicato	160970014	Arroyo Seco			Sí	Baja	Rural
16	Michoacán	097	Turicato	160970017	El Atravesaño			Sí	Inactiva	Rural
16	Michoacán	097	Turicato	160970022	La Calera (La Calerita)			Sí	Inactiva	Rural
16	Michoacán	097	Turicato	160970028	El Capirí			Sí	Baja	Rural
16	Michoacán	097	Turicato	160970036	Ceiba Negra			Sí	Inactiva	Rural
16	Michoacán	097	Turicato	160970038	Las Ceibas	9		Sí	Activa	Rural
16	Michoacán	097	Turicato	160970043	Cieneguillas de en Medio	207	Medio	Sí	Activa	Rural
16	Michoacán	097	Turicato	160970046	El Cirián			Sí	Baja	Rural
16	Michoacán	097	Turicato	160970047	Los Ciruelos	6		Sí	Activa	Rural
16	Michoacán	097	Turicato	160970054	El Coyal			Sí	Inactiva	Rural
16	Michoacán	097	Turicato	160970066	Chiranganguero			Sí	Inactiva	Rural

16	Michoacán	097	Turicato	160970067	El Chirimo	4		Sí	Activa	Rural
16	Michoacán	097	Turicato	160970069	El Embocadero	6		Sí	Activa	Rural
16	Michoacán	097	Turicato	160970075	La Ermita			Sí	Inactiva	Rural
16	Michoacán	097	Turicato	160970077	El Gatal			Sí	Inactiva	Rural
16	Michoacán	097	Turicato	160970083	Los Horcones	6		Sí	Activa	Rural
16	Michoacán	097	Turicato	160970086	Huicumo			Sí	Baja	Rural
16	Michoacán	097	Turicato	160970094	Los Lavaderos	5		Sí	Activa	Rural
16	Michoacán	097	Turicato	160970095	Los Lemus			Sí	Inactiva	Rural
16	Michoacán	097	Turicato	160970103	La Maestranza			Sí	Inactiva	Rural
16	Michoacán	097	Turicato	160970108	Méndez Viejo			Sí	Inactiva	Rural
16	Michoacán	097	Turicato	160970115	La Nopalera			Sí	Baja	Rural
16	Michoacán	097	Turicato	160970122	Los Ocotes			Sí	Inactiva	Rural
16	Michoacán	097	Turicato	160970126	El Ojo de Agua Seco			Sí	Inactiva	Rural
16	Michoacán	097	Turicato	160970130	La Palma			Sí	Baja	Rural
16	Michoacán	097	Turicato	160970134	Paránguaro	1		Sí	Activa	Rural
16	Michoacán	097	Turicato	160970135	Las Paredes			Sí	Inactiva	Rural
16	Michoacán	097	Turicato	160970139	Patambillo	7		Sí	Activa	Rural
16	Michoacán	097	Turicato	160970145	Pinal Chico			Sí	Baja	Rural
16	Michoacán	097	Turicato	160970151	La Presa			Sí	Inactiva	Rural
16	Michoacán	097	Turicato	160970156	Puerto del Cirián	10		Sí	Activa	Rural
16	Michoacán	097	Turicato	160970157	Puerto de Zurucuparaturo			Sí	Inactiva	Rural
16	Michoacán	097	Turicato	160970158	Puruarán	7,162	Medio	Sí	Activa	Urbano
16	Michoacán	097	Turicato	160970163	Rancho Viejo			Sí	Inactiva	Rural
16	Michoacán	097	Turicato	160970165	El Reparito			Sí	Inactiva	Rural
16	Michoacán	097	Turicato	160970184	Tierras Blancas			Sí	Inactiva	Rural
16	Michoacán	097	Turicato	160970185	El Tumbiriche			Sí	Baja	Rural
16	Michoacán	097	Turicato	160970189	El Venado			Sí	Inactiva	Rural
16	Michoacán	097	Turicato	160970200	El Frijolar (Puerto el Frijolar)	1		Sí	Activa	Rural

16	Michoacán	097	Turicato	160970201	El Sauz			Sí	Baja	Rural
16	Michoacán	097	Turicato	160970203	El Manguito	2		Sí	Activa	Rural
16	Michoacán	097	Turicato	160970211	Las Juntas	17		Sí	Activa	Rural
16	Michoacán	097	Turicato	160970214	La Vinata			Sí	Inactiva	Rural
16	Michoacán	097	Turicato	160970219	Mesa de la Palma			Sí	Inactiva	Rural
16	Michoacán	097	Turicato	160970220	Ex-hacienda San Rafael	11		Sí	Activa	Rural
16	Michoacán	097	Turicato	160970225	Las Canoas	4		Sí	Activa	Rural
16	Michoacán	097	Turicato	160970227	El Gallinero			Sí	Baja	Rural
16	Michoacán	097	Turicato	160970228	Palos Verdes	8		Sí	Activa	Rural
16	Michoacán	097	Turicato	160970229	Puerto Bajo			Sí	Inactiva	Rural
16	Michoacán	097	Turicato	160970231	Los Terreros	3		Sí	Activa	Rural
16	Michoacán	097	Turicato	160970232	Tarimoras	6		Sí	Activa	Rural
16	Michoacán	097	Turicato	160970236	Los Capulines	8		Sí	Activa	Rural
16	Michoacán	097	Turicato	160970238	Las Guásimas			Sí	Inactiva	Rural
16	Michoacán	097	Turicato	160970239	El Pinzán			Sí	Inactiva	Rural
16	Michoacán	097	Turicato	160970244	La Higuera	7		Sí	Activa	Rural
16	Michoacán	097	Turicato	160970248	El Cóbano			Sí	Inactiva	Rural
16	Michoacán	097	Turicato	160970250	Lambaderos	5		Sí	Activa	Rural
16	Michoacán	097	Turicato	160970251	Las Agujas	7		Sí	Activa	Rural
16	Michoacán	097	Turicato	160970253	Guaracha	6		Sí	Activa	Rural
16	Michoacán	097	Turicato	160970256	Pinzán Dulce	6		Sí	Activa	Rural
16	Michoacán	097	Turicato	160970261	Lechuguillas	14		Sí	Activa	Rural
16	Michoacán	097	Turicato	160970262	El Puertecito	6		Sí	Activa	Rural
16	Michoacán	097	Turicato	160970266	Arátaro			Sí	Inactiva	Rural
16	Michoacán	097	Turicato	160970267	La Cuchilla	6		Sí	Activa	Rural
16	Michoacán	097	Turicato	160970268	El Reparó			Sí	Baja	Rural
16	Michoacán	097	Turicato	160970270	El Paso del Pinzán	6		Sí	Activa	Rural
16	Michoacán	097	Turicato	160970271	El Paso Real	11		Sí	Activa	Rural

16	Michoacán	097	Turicato	160970272	Mesa del Avión (Puerta de los Fierros)			Sí	Baja	Rural
16	Michoacán	097	Turicato	160970276	Los Ticuiches			Sí	Inactiva	Rural
16	Michoacán	097	Turicato	160970280	Las Parras	1		Sí	Activa	Rural
16	Michoacán	097	Turicato	160970291	Paso de la Venada	11		Sí	Activa	Rural
16	Michoacán	097	Turicato	160970292	Escobas			Sí	Baja	Rural
16	Michoacán	097	Turicato	160970294	Los Cuirindales			Sí	Baja	Rural
16	Michoacán	097	Turicato	160970295	La Palma (Las Palmas)			Sí	Inactiva	Rural
16	Michoacán	097	Turicato	160970296	El Perdido	9		Sí	Activa	Rural
16	Michoacán	097	Turicato	160970299	El Llano			Sí	Inactiva	Rural
16	Michoacán	097	Turicato	160970301	El Baño	5		Sí	Activa	Rural
16	Michoacán	097	Turicato	160970307	Ordeñitas	5		Sí	Activa	Rural
16	Michoacán	097	Turicato	160970311	Los Ciruelos			Sí	Inactiva	Rural
16	Michoacán	097	Turicato	160970313	El Varal	5		Sí	Activa	Rural
16	Michoacán	097	Turicato	160970317	Ceibas de Iranahuipio			Sí	Inactiva	Rural
16	Michoacán d	097	Turicato	160970319	Zicuítaro	9		Sí	Activa	Rural
16	Michoacán	097	Turicato	160970320	El Cóbano			Sí	Inactiva	Rural
16	Michoacán	097	Turicato	160970321	El Tepeguaje (El Tepehuaje)			Sí	Baja	Rural
16	Michoacán	097	Turicato	160970322	Los Llanos	5		Sí	Activa	Rural
16	Michoacán	097	Turicato	160970324	Rosarito			Sí	Inactiva	Rural
16	Michoacán	097	Turicato	160970325	Agua Hedionda (Agua Dulce)	4		Sí	Activa	Rural
16	Michoacán	097	Turicato	160970329	Paso del Salitre			Sí	Inactiva	Rural
16	Michoacán	097	Turicato	160970330	Guayabillo	4		Sí	Activa	Rural
16	Michoacán	097	Turicato	160970331	Barranca de Guayabillos			Sí	Inactiva	Rural
16	Michoacán	097	Turicato	160970332	Las Juntas de Arátaro			Sí	Inactiva	Rural
16	Michoacá	097	Turicato	160970340	El Cerano	10		Sí	Activa	Rural
16	Michoacán	097	Turicato	160970341	La Garita			Sí	Baja	Rural

16	Michoacán	097	Turicato	160970343	Chiranganguero	2		Sí	Activa	Rural
16	Michoacán	097	Turicato	160970345	Tzirúcuaro	5		Sí	Activa	Rural
16	Michoacán	097	Turicato	160970347	Los Almarcigos			Sí	Baja	Rural
16	Michoacán	097	Turicato	160970352	El Paracatal			Sí	Baja	Rural
16	Michoacán	097	Turicato	160970356	Los Lampases	5		Sí	Activa	Rural
16	Michoacán	097	Turicato	160970357	Las Juntas			Sí	Inactiva	Rural
16	Michoacán	097	Turicato	160970358	El Cipiate			Sí	Baja	Rural
16	Michoacán	097	Turicato	160970360	La Angostura			Sí	Inactiva	Rural
16	Michoacán	097	Turicato	160970361	Pueblo Viejo	2		Sí	Activa	Rural
16	Michoacán	097	Turicato	160970366	Las Trojas	13		Sí	Activa	Rural
16	Michoacán	097	Turicato	160970368	La Tijera			Sí	Inactiva	Rural
16	Michoacán	097	Turicato	160970377	El Plátano			Sí	Inactiva	Rural
16	Michoacán	097	Turicato	160970383	Los Cimientos			Sí	Baja	Rural
16	Michoacán	097	Turicato	160970388	La Angostura	10		Sí	Activa	Rural
16	Michoacán	097	Turicato	160970401	El Canal			Sí	Inactiva	Rural
16	Michoacán	097	Turicato	160970407	Las Huertitas			Sí	Inactiva	Rural
16	Michoacán	097	Turicato	160970411	La Vinata			Sí	Inactiva	Rural
16	Michoacán	097	Turicato	160970412	Nombre de Dios	4		Sí	Activa	Rural
16	Michoacán	097	Turicato	160970415	Las Lajas			Sí	Inactiva	Rural
16	Michoacán	097	Turicato	160970432	Caimán	7		Sí	Activa	Rural
16	Michoacán	097	Turicato	160970451	El Anonito			Sí	Baja	Rural
16	Michoacán	097	Turicato	160970453	Arroyo Hondo	6		Sí	Activa	Rural
16	Michoacán	097	Turicato	160970455	Los Ates	13		Sí	Activa	Rural
16	Michoacán	097	Turicato	160970458	La Borreguera			Sí	Baja	Rural
16	Michoacán	097	Turicato	160970463	Carboneras	10		Sí	Activa	Rural
16	Michoacán	097	Turicato	160970464	Banco de la Parota (El Cerro de San José)			Sí	Baja	Rural
16	Michoacán	097	Turicato	160970470	Chiquihuitero			Sí	Baja	Rural
16	Michoacán	097	Turicato	160970471	Chiquito de los Indios (El Retranque)			Sí	Baja	Rural

16	Michoacán	097	Turicato	160970472	Chupaderito	6		Sí	Activa	Rural
16	Michoacán	097	Turicato	160970477	El Jazmín	10		Sí	Activa	Rural
16	Michoacán	097	Turicato	160970478	El Jazmín			Sí	Baja	Rural
16	Michoacán	097	Turicato	160970479	Las Juntas (Las Juntas de Lechuguillas)	14		Sí	Activa	Rural
16	Michoacán	097	Turicato	160970483	Méndez Nuevo			Sí	Inactiva	Rural
16	Michoacán	097	Turicato	160970484	Mesa del Tigre	10		Sí	Activa	Rural
16	Michoacán	097	Turicato	160970487	Oaxaquita	4		Sí	Activa	Rural
16	Michoacán	097	Turicato	160970489	Ojo de Agua			Sí	Baja	Rural
16	Michoacán	097	Turicato	160970492	La Parota	5		Sí	Activa	Rural
16	Michoacán	097	Turicato	160970494	Paso del Muerto	2		Sí	Activa	Rural
16	Michoacán	097	Turicato	160970497	Potreros			Sí	Inactiva	Rural
16	Michoacán	097	Turicato	160970502	Puerto de los Moreno			Sí	Inactiva	Rural
16	Michoacán	097	Turicato	160970503	Puquío	1		Sí	Activa	Rural
16	Michoacán	097	Turicato	160970504	Rancho Nuevo			Sí	Inactiva	Rural
16	Michoacán	097	Turicato	160970506	El Reparó			Sí	Inactiva	Rural
16	Michoacán	097	Turicato	160970509	El Salitre			Sí	Baja	Rural
16	Michoacán	097	Turicato	160970510	El Sapo	7		Sí	Activa	Rural
16	Michoacán	097	Turicato	160970511	El Saucito			Sí	Baja	Rural
16	Michoacán	097	Turicato	160970514	La Soledad			Sí	Baja	Rural
16	Michoacán	097	Turicato	160970517	Los Varillos			Sí	Inactiva	Rural
16	Michoacán	097	Turicato	160970518	El Veladero	8		Sí	Activa	Rural
16	Michoacán	097	Turicato	160970520	El Zapote	11		Sí	Activa	Rural
16	Michoacán	097	Turicato	160970524	Los Ahogados			Sí	Inactiva	Rural
16	Michoacán	097	Turicato	160970527	Arroyo del Tullido			Sí	Baja	Rural
16	Michoacán	097	Turicato	160970541	Huazimal			Sí	Inactiva	Rural
16	Michoacán	097	Turicato	160970543	Las Juntitas			Sí	Baja	Rural
16	Michoacán	097	Turicato	160970551	Mesa de Corona	11		Sí	Activa	Rural
16	Michoacán	097	Turicato	160970560	Los Ticuiches			Sí	Inactiva	Rural

16	Michoacán	097	Turicato	160970581	Agua Hedionda			Sí	Baja	Rural
16	Michoacán	097	Turicato	160970587	El Túnel	1		Sí	Activa	Rural
16	Michoacán	097	Turicato	160970592	Tiramanguíu	7		Sí	Activa	Rural
16	Michoacán	097	Turicato	160970597	La Polvora			Sí	Baja	Rural
16	Michoacán	097	Turicato	160970602	Agua de Onda			Sí	Inactiva	Rural
16	Michoacán	097	Turicato	160970604	Las Huertitas	12		Sí	Activa	Rural
16	Michoacán	097	Turicato	160970605	Ojo de Agua			Sí	Inactiva	Rural
16	Michoacán	097	Turicato	160970614	El Puerto del Ahorcado (Parada del Puerto)			Sí	Inactiva	Rural
16	Michoacán	097	Turicato	160970618	Las Palmas Reales			Sí	Inactiva	Rural
16	Michoacán	097	Turicato	160970623	El Limón (Ordeña de Pueblo Viejo)			Sí	Inactiva	Rural
16	Michoacán	097	Turicato	160970632	Ojo de Agua de las Huilotas	13		Sí	Activa	Rural
16	Michoacán	097	Turicato	160970691	Coyol de Apo			Sí	Inactiva	Rural
16	Michoacán	097	Turicato	160970692	El Chico	2		Sí	Activa	Rural
16	Michoacán	097	Turicato	160970697	El Cerro de los Ocotes			Sí	Inactiva	Rural
16	Michoacán	097	Turicato	160970698	Ojo de Agua de los Verduzco	10		Sí	Activa	Rural
16	Michoacán	097	Turicato	160970702	El Remudadero			Sí	Inactiva	Rural
16	Michoacán	097	Turicato	160970705	Las Bateas			Sí	Baja	Rural
16	Michoacán	097	Turicato	160970706	El Puerto			Sí	Inactiva	Rural
16	Michoacán	097	Turicato	160970707	El Tigre	12		Sí	Activa	Rural
16	Michoacán	097	Turicato	160970709	Los Ciruelos			Sí	Inactiva	Rural
16	Michoacán	097	Turicato	160970710	Las Cruces			Sí	Baja	Rural
16	Michoacán	097	Turicato	160970711	Las Güilotas			Sí	Inactiva	Rural
16	Michoacán	097	Turicato	160970712	Hacienda del Tesoro			Sí	Inactiva	Rural
16	Michoacán	097	Turicato	160970713	Las Juntas de Bapácuaro	7		Sí	Activa	Rural
16	Michoacán	097	Turicato	160970716	Las Paredes	6		Sí	Activa	Rural
16	Michoacán	097	Turicato	160970717	La Parota	9		Sí	Activa	Rural

16	Michoacán	097	Turicato	160970719	Paso del Burro	5		Sí	Activa	Rural
16	Michoacán	097	Turicato	160970720	Pinzán Grueso	11		Sí	Activa	Rural
16	Michoacán	097	Turicato	160970721	El Pinzanito	6		Sí	Activa	Rural
16	Michoacán	097	Turicato	160970722	Los Atutos	9		Sí	Activa	Rural
16	Michoacán	097	Turicato	160970725	El Román	2		Sí	Activa	Rural
16	Michoacán	097	Turicato	160970726	El Salitre	4		Sí	Activa	Rural
16	Michoacán	097	Turicato	160970728	El Tajo	5		Sí	Activa	Rural
16	Michoacán	097	Turicato	160970732	Las Yácatas	6		Sí	Activa	Rural
16	Michoacán	097	Turicato	160970733	La Yerbabuena			Sí	Inactiva	Rural
16	Michoacán	097	Turicato	160970734	Yurira			Sí	Inactiva	Rural
16	Michoacán	097	Turicato	160970735	La Bonita			Sí	Inactiva	Rural
16	Michoacán	097	Turicato	160970737	Cuirindalito			Sí	Inactiva	Rural
16	Michoacán	097	Turicato	160970738	La Fundición			Sí	Baja	Rural
16	Michoacán	097	Turicato	160970739	La Huertita de Atijo	7		Sí	Activa	Rural
16	Michoacán	097	Turicato	160970740	El Limón			Sí	Baja	Rural
16	Michoacán	097	Turicato	160970741	Los Papayos			Sí	Baja	Rural
16	Michoacán	097	Turicato	160970742	Las Pelonas			Sí	Baja	Rural
16	Michoacán	097	Turicato	160970743	El Telar			Sí	Baja	Rural
16	Michoacán	097	Turicato	160970744	Las Trojas	7		Sí	Activa	Rural
16	Michoacán	097	Turicato	160970745	Villafaña	3		Sí	Activa	Rural
16	Michoacán	097	Turicato	160970747	La Soledad			Sí	Inactiva	Rural
16	Michoacán	097	Turicato	160970748	La Joya			Sí	Inactiva	Rural
16	Michoacán	097	Turicato	160970749	El Pantano			Sí	Inactiva	Rural
16	Michoacán	097	Turicato	160970750	El Pinzanito			Sí	Inactiva	Rural
16	Michoacán	097	Turicato	160970751	La Presa			Sí	Inactiva	Rural
16	Michoacán	097	Turicato	160970752	La Yerbabuena			Sí	Baja	Rural
16	Michoacán	097	Turicato	160970754	La Barranca	8		Sí	Activa	Rural
16	Michoacán	097	Turicato	160970755	La Cañita			Sí	Inactiva	Rural
16	Michoacán	097	Turicato	160970756	El Coyol Viejo			Sí	Baja	

16	Michoacán	097	Turicato	160970757	La Cuchilla de la Pólvora			Si	Inactiva	Rural
16	Michoacán	097	Turicato	160970758	Los Horcones			Si	Baja	
16	Michoacán	097	Turicato	160970759	El Naranjito			Si	Inactiva	Rural
16	Michoacán	097	Turicato	160970760	Parengui	10		Si	Activa	Rural
16	Michoacán	097	Turicato	160970762	El Pulpito			Si	Inactiva	Rural
16	Michoacán	097	Turicato	160970765	Las Pilas	8		Si	Activa	Rural
16	Michoacán	097	Turicato	160970766	La Víbora	9		Si	Activa	Rural
16	Michoacán d	097	Turicato	160970767	Plan de Ramírez	8		Si	Activa	Rural.

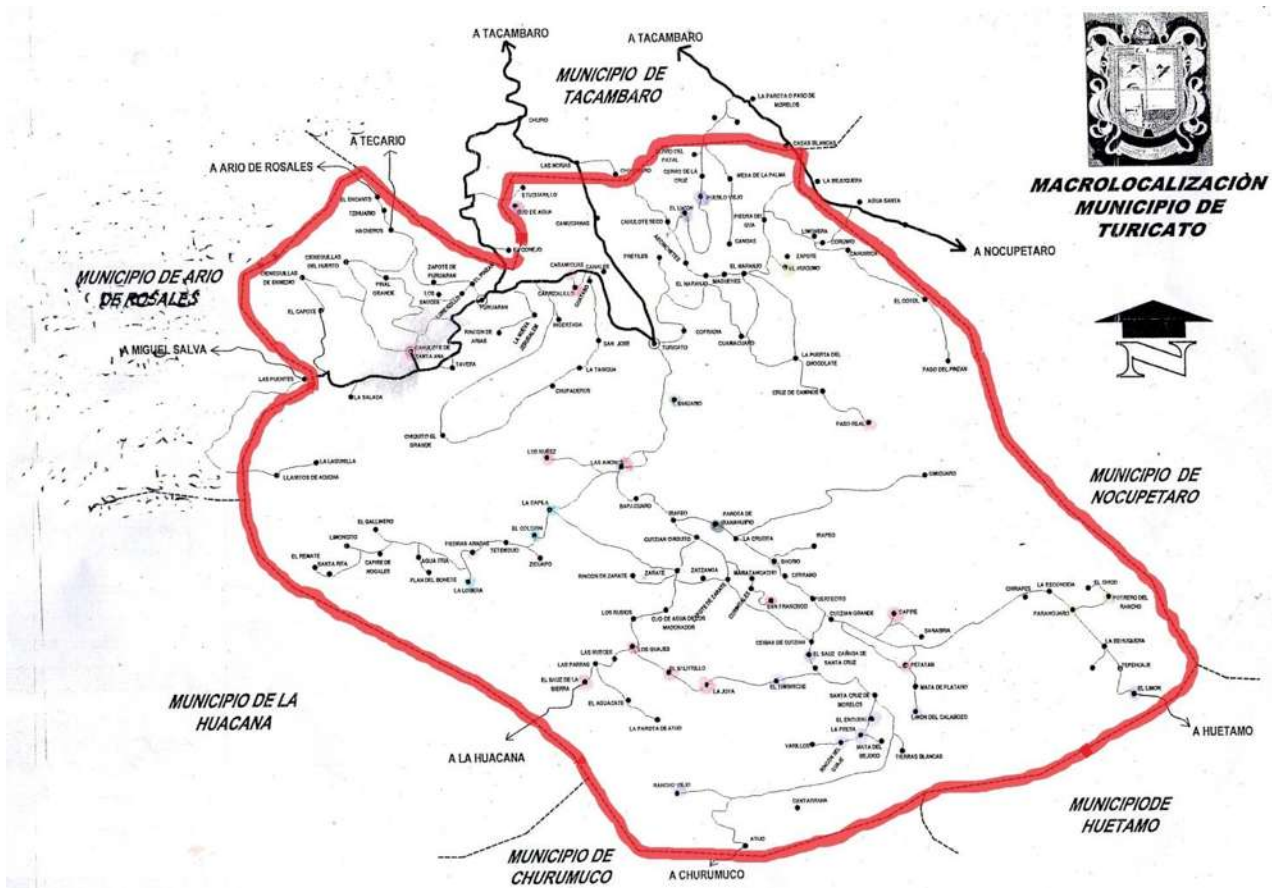
1.3 EXTENSIÓN TERRITORIAL

México tiene una extensión territorial total de 5 114 295 kilómetros cuadrados (se está incluyendo aguas y mares)²³ por estas cifras se coloca en la posición decimocuarta a nivel mundial y en quinto lugar con respecto al continente americano, solo por debajo de Canadá, EUA, Brasil y Argentina, el territorio mexicano está dividido constitucionalmente en 31 estados federales y un Distrito Federal, de los cuales en esta ocasión solo nos interesa Michoacán el cual tiene una prolongación territorial de 59 864 kilómetros cuadrados, divididos a su vez política y administrativamente en 113 municipios, de los cuales Turicato es el número 97, su superficie territorial es de 1,543.27 kilómetros cuadrados²⁴ que viene siendo el 2.7 % con respecto al total de Michoacán.

Mapa 1.2 MACROLOCALIZACIÓN DE TURICATO

²³ Cfr. Cuéntame.inegi.org.mx/.../default.aspx?..., la superficie terrestre solo cuenta con aproximadamente 1 972 547 k2.

²⁴ Rendón Guillen, *Monografía de Turicato, op.cit., p. 7.*



1.4 OROGRAFÍA

La orografía de Turicato está constituida por un conjunto de escarpadas elevaciones y profundos cañones o cañadas que en conjuntos son parte del Eje Neovolcánico Transversal, formación montañosa muy antigua de origen tectónico atraviesa el municipio de este a oeste,²⁵ en la zona de Turicato se forman grandes elevaciones entre las más famosas tenemos los cerros de San José, de Picachos, de Catzanga, del Metate, del Cristo, del Cántaro, de Méndez, de las Guácimas, del Mirador, de Pajas y las Sierras de Atijo, los cuales alcanzan elevaciones por encima de los 1600 metros sobre el nivel del mar también son notorias las cañadas o pequeños cañones como la de Santa Cruz y Teténgueo.

²⁵ Rendón Guillen, *Monografía de Turicato, op.cit.*, p. 8. Y Cfr., Miguel León Portilla, *Historia de México*, T I, México, Salvat Editores de México, 1996, p. 11. El eje neovolcánico transversal es una cordillera de origen volcánico al encontrarse en una zona donde chocan las placas tectónicas oceánicas de Cocos y la Continental norteamericana su colisión exacta está en el centro del territorio mexicano formando por tal acción la falla mesoamericana que atraviesa toda la república, iniciando en el océano Atlántico y terminando el Océano Pacífico, puede que sea la formación montañosa más antigua de México pues en sus deformaciones se encuentran las elevaciones más grandes del país como el Popocatepetl que se eleva a 5 452 metros de altitud y el Pico de Orizaba con 5 700 metros de altitud.

1.5 HIDROGRAFÍA.

Nuestro territorio geográfico pertenece a la región llamada Depresión del Balsas, por beneficiarse de algunas venas acuíferas tributarias al río Balsas, torrente considerado por el INEGI y por el Instituto Nacional de Ecología como el quinto más importante del territorio mexicano y segundo de Michoacán, se localiza a 65 kilómetros lineales aproximadamente al sureste de Turicato,²⁶ es caudaloso y muy largo la depresión que forma tiene 800 kilómetros de largo por 150-200 kilómetros de ancho aproximadamente,²⁷ siguiendo su vertiente a contra corriente hacia el este y noroeste respectivamente identificamos su origen más lejano, en el estado de Morelos, ahí confluyen varias arterias rivereñas provenientes de su lado norte, estas vertientes recorren el lugar con rumbo sureste hasta que finalmente se encuentran y forman una sola corriente que recibe el nombre de río *Amacuzac* que está integrado por los ríos secundarios de *Cuahutla*, *Yautepec*, *Apatlaco*, *Tembembe*, *Chalma* y *Salado* convergiendo todos ellos cerca de la sierra de *Huahutla*, a partir de este lugar hace su entrada al estado de Guerrero cerca de la frontera con Puebla, de este punto se interna caudalosamente hacia el centro del primero tomando el nombre ahora de río *Mezcala* avanzando con ese nombre hasta la presa de lleva el nombre de ingeniero Carlos Ramírez Ulloa, también es conocida con el nombre el presa el Caracol, ubicada al este del municipio de Ajuchitlán del Progreso, es a partir de este lugar que podemos empezar a llamarlo río Balsas el cual avanza con rumbo horizontal al este hacia el municipio de Tlapehuala y Altamirano lugar donde se le une el caudaloso río Cutzamala finalmente metros más adelante alcanza el territorio michoacano a la altura del municipio de San Lucas y Huetamo por el que avanza bordeando la línea divisoria estatal hasta la gran presa del infiernillo y finalmente a desembocar a la costa en el municipio de Lázaro Cárdenas Michoacán,²⁸ cabe mencionar que en su paso por el territorio de Huetamo es alimentado por los ríos de Turicato y Carácuaro los que a su vez fueron alimentados por infinidad de arroyos y ríos secundarios hasta su encuentro con el Balsas en la presa de Bastan.²⁹

La hidrografía de la zona de Turicato se constituye por la vertiente de dos ríos, el Caliente (*Cuzpangárico*) que baja desde la parte norte de Puruarán a 15 kilómetros de Turicato y el río frío (*Chucureo*) que desciende desde la parte noroeste de Tacámbaro 38 kilómetros respectivamente hasta su confluencia en el poblado de Turicato,³⁰ desde donde juntos avanzan serpenteando los cerros y cañadas hasta el municipio de Huetamo donde se le une el río Carácuaro, alcanzando los 65 kilómetros de recorrido finalmente confluyen en el río Balsas en su colindancia con el estado de Guerrero justo en un punto urbano llamado Bastan, lugar donde existe una represa artificial; de la misma manera en Turicato a la par de su río principal observamos algunos arroyos tributarios de él, como el de Zicuapo, Zárate, Huicumo, Tavera, San José, Zihuario, la Cañada o Bapacuaro y de Apoo; de igual forma son importantes de mención los brotes de aguas termales como las del Baño y Etucuarillo.

²⁶ Cfr. *Atlas de México*, 10 Edición, México, SEP, 2010, p. 94-95.

²⁷ Instituto Nacional de Ecología/SEMARNAT, visitar la página web: www2.inecc.gob.mx/publicaciones/libros/402/cuencabalsas.html

²⁸ Cfr. *Ibíd.* *Atlas de México*, pp. 88, 89, 94, 95, 96 y 97.

²⁹ Ver fotos satelitales de la página de internet <http://www.google.maps.com>, abril, 1012.

³⁰ Ver fig. 1.0.

Para aprovechar estos recursos en los últimos años la visión de algunos turicatenenses en su afán y lucha por el aprovechamiento del vital líquido sobre todo el agua potable al entubar y tratar algunos ojos de agua como el de la cortina y posteriormente la del piojo en su vecino poblado de pedernales ha podido mejorar la calidad de vida de los hogares de Turicato. De la misma manera ha sido crucial las obras para la agricultura de la región al organizarse y con ello gestionar proyectos para la creación de retranques o represas en los ríos y arroyos, estas obras hidráulicas representan para los lugareños un gran avance en la cuestión agrícola y que desde 1940 el General Lázaro Cárdenas incluyó a Turicato para que la población campesina tuviera oportunidad de avance igualitario, entre los principales proyectos destacan las represas construidas en el río *cuzpangarico* a la altura de la comunidad de *Canales* y la *Cortina* lugar donde inician los primeros canales de irrigación que mantienen los sembradíos de la caña de azúcar, huertas de mangos y árboles frutales sobresaliendo la mesa de Turicato y la mesa de Cuámacuaro, de la misma forma los canales se aprovecharon para el consumo animal, sobre todo para la industria cañera que utilizaba tracción hidráulica para mover los molinos de los trapiches³¹ y en las labores domésticas cuando se construyeron las cañerías en el pueblo de Turicato, en la actualidad se encuentra en construcción una presa en el arroyo de *Zicuapo* y otra en Ojo de Agua de Zárate.

De la misma manera en algunos ranchos ubicados a orillas de los ríos se ha podido aprovechar la corriente de los mismos, a través de la ingeniería rural rescatada de las antiguas culturas agrícolas del viejo mundo como los egipcios y romanos al construir molinos para procesar sus granos en los cuales se basaron de manera empírica para la construcción de las llamadas *norias de río* que consisten en la edificación de una enorme rueda tridimensional de madera con un gran eje y rayos del mismo material, incluyendo aspas en el centro hechas con recipientes y tablas inclinadas para aprovechar la tracción o fuerza natural de la corriente del agua moviendo así la rueda en el sentido contrario del reloj para llenar los recipientes elevarlos hasta un nivel máximo de la rueda, vaciando en seguida el líquido en un contenedor en las alturas desde donde se pudiera hacer correr el agua por canales aprovechando así la gravedad natural; Esta hidroingeniería permitía regar sembradíos en las playas de los ríos en temporada de secas.

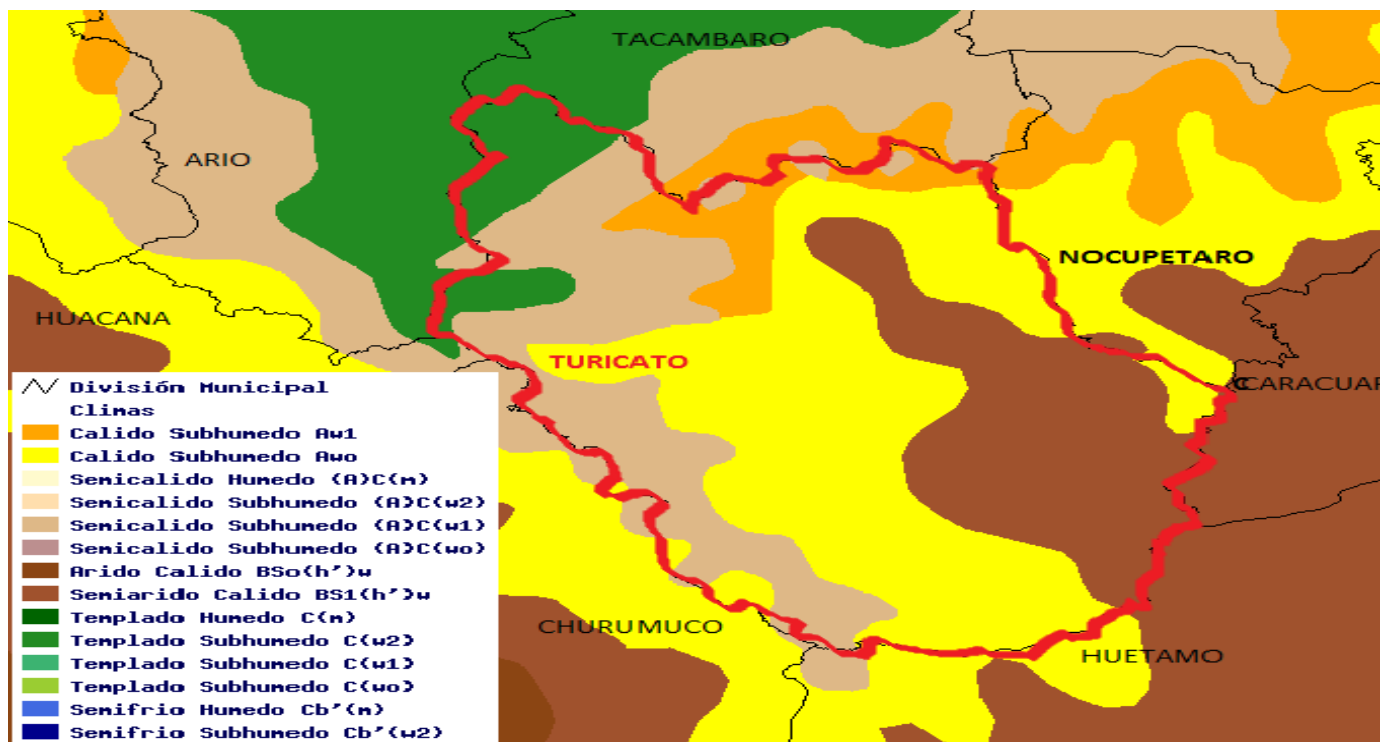
1.6 CLIMA DE TURICATO.

Para hablar sobre el clima de un lugar se tienen que tomar en cuenta dos cosas, la primera sus elementos y la segunda son sus factores, con estos dos factores se puede prescribir específicamente el clima de un lugar, explicando lo anterior se puede decir al respecto que se debe iniciar mencionando en primera instancia los factores del clima que son la latitud, la altitud, las masas de agua, las corrientes marinas y los grandes bosques si los hubiera y en segundo lugar mencionar todos los elementos que son, la temperatura, la humedad, la presión del aire y la altura sobre el nivel del mar según esto último debe considerarse que la presión "normal" a nivel del mar es de unos 1.013 milibares, pero disminuye progresivamente a medida que se asciende hacia la atmósfera superior. Tomando en consideración estos datos en

³¹ Rendón Guillen..., *op.cit.*, p.56.

conjunto los climatólogos definen al clima como el valor medio del tiempo atmosférico y esto se obtiene al calcular el promedio de todas las medidas durante un período de más o menos treinta años a través de estas estadísticas se ha determinado que la región de Turicato se localiza a 18° 41' - 19° 12' de latitud norte y 101° 11' - 101° 39' de longitud oeste y su altitud fluctúa entre un máximo de 2400 y un mínimo de 400 metros sobre el nivel del mar, se registra una precipitación pluvial de aproximadamente 849 milímetros cúbicos anuales y las temperaturas oscilan entre 14.7 °C a 33.3 °C.³² Por ello podemos decir que el clima general de Turicato es cálido con lluvias moderadas en verano, pero también es necesario aclarar de manera particular el clima está dividido en cinco regiones climáticas como se puede observar en el mapa 1.3, cálido subhúmedo au0 en la franja céntrica, cálido subhúmedo au1 en las fronteras con Tacámbaro, semicálido subhúmedo au2 en la franja centro sur, árido cálido Bs0 en la parte oeste en las fronteras con Carácuaro, Nocupétaro y Huetamo, finalmente el clima templado húmedo Cn lo encontramos en las zonas cargadas al noroeste colindando con los municipios de Tacámbaro y Ario, este clima se presenta debido a la variación de la altura atmosférica, factor que como ya mencionamos modifica la temperatura de mayor a menor a medida que nos elevamos de 1.3 ° C por cada 200 metros de altitud.³³

fig. 1.3 Mapa de las regiones climáticas de Turicato.³⁴



³² *Ibíd.*, p. 9. Ver también mapa de climatología del estado de Michoacán en, Genaro Correa Pérez, *Geografía del estado de Michoacán, T I*, Gobierno del Estado de Michoacán, México, 1974, p. 265.

³³ Cfr. <http://club.telepolis.com/geografo/clima/atmosfera.htm>; <http://www.astromia.com/tierraluna/elemclima.htm>; <http://thales.cica.es/rd/Recursos/rd99/ed99-0151-01/capitulos/cap2.htm>; <http://centros3.pntic.mec.es/cp.la.canal/clima/clima.htm>.

³⁴ Mapa propio modificado de estadísticas básicas agropecuarias por municipio. Cfr. www.sagarpa.gob.mx/delegaciones/municipios/paginas/default.aspx.

1.7 FLORA, FAUNA Y ESPECIES EN RIESGO DE EXTINCIÓN EN LA REGIÓN DE TURICATO.

México tiene una riqueza muy variada de vida silvestre en plantas y animales según estimaciones ocupa entre 10 y 12% de las especies del planeta las cuales se distribuyen en el territorio nacional, sumando más de 200,000 especies puntualizadas y una infinidad que aún permanecen sin registro o descripción, lo que posiciona a México como el tercer país más diversidad en el mundo, pues ocupa el primer lugar en variedad de reptiles, el segundo en mamíferos y el cuarto en anfibios y plantas.

Para su conservación se creó la Secretaría de medio Ambiente y Recursos Naturales (SEMARNAT) la cual se ha dedicado a estudiar la flora y fauna así como su protección por medio de las legislaciones sobre el medio ambiente entre las normas más importantes tenemos el Convenio sobre conservación que luego se convirtió en ley un 6 de marzo de 2002³⁵, en dicha norma aparece por vez primera en México un catálogo oficial sobre las condiciones en que se encontraban las especies de flora y fauna silvestres terrestres y acuáticas quedando definidas en tres estratos 1.- en peligro de extinción 2.- amenazadas y 3.- las sujetas a protección especial; más sin embargo habrá que decir que dicho listado dejó muchas especies sin mencionar razón por la que dos años más tarde se hizo nueva revisión de actualización.³⁶

Al respecto resumimos la reglamentarización de las principales leyes que protegen la vida silvestre en nuestro país, en primer lugar mencionar el *artículo 8 inciso K* y artículo 9 fracción V,³⁷ las cuales establecen que la federación debe vigilar todas las disposiciones necesarias para la protección y conservación de las especies y poblaciones de flora y fauna silvestres, sancionadas en la *Ley General de Vida Silvestre (LGVVS)* dicha reglamentarización está basada en los estudios de la Secretaría de Medio Ambiente y Recursos Naturales.³⁸ Mencionar que a nuestro parecer la regla más importante sobre esta ley se encuentra en el *Capítulo I*, pues es ahí donde encontramos la síntesis de las especies silvestres dentro de cuatro categorías básicas a) *en peligro de extinción*, b) *amenazadas*, c) *sujetas a protección especial*, y d) *probablemente extintas en el medio silvestre*.³⁹ Estos datos crean conciencia sobre la importancia que debe poner una población rural como lo es Turicato y con ello planear la protección y conservación los recursos silvestres centrando la atención en aquellas especies que se encuentran en las condiciones más críticas de acuerdo al listado, puesto que tal como lo expresa la ley que es el deber de la población lugareña la que debe encargarse de todas las

³⁵ Diario Oficial de la Federación, Norma Oficial Mexicana (NOM) 059-SEMARNAT-2001, "Protección ambiental-Especies nativas de México de flora y fauna silvestres-Categorías de riesgo y especificaciones para su inclusión, exclusión o cambio-Lista de especies en riesgo" 2001.

³⁶ DOF, SEMARNAT-2004.

³⁷ DOF, NOM, *ibíd.*

³⁸ *Ibíd. artículo 56*, Esta secretaria tiene que identificar a través de listas las especies o poblaciones que se encuentran en riesgo. así mismo también establece que: las listas respectivas serán revisadas y, de ser necesario, actualizadas cada tres años o antes si se presenta información suficiente para la inclusión, exclusión o cambio de categoría de alguna especie o población, y cfr. *Ibíd. artículo 57*, dicha Ley también determina que cualquier persona de conformidad con lo establecido en el reglamento y en las normas oficiales mexicanas, podrán presentar a la Secretaría propuestas de inclusión, exclusión o cambio de categoría de riesgo para especies silvestres o poblaciones apegándose en las consideraciones del título VI sobre la conservación de la vida silvestre.

³⁹ *Ibíd.* Capítulo I, Título VI.

acciones tanto para cuidar la aplicación de dicha ley, que incluye la protección, conservación y aprovechamiento sustentable.⁴⁰

1.7.1 FLORA.

La flora de Turicato es variada pues como ya lo vimos turicato presenta tres climas cálidos y uno templado, para el caso de la vegetación la podemos dividir en dos zonas climáticas, la zona más alta como zona templada y la parte baja como zona caliente, por lógica climática los ecosistemas serán muy diferentes en cuanto a las especies de flora; la parte más abundante es la zona caliente en ella encontramos vegetación de selva baja caducifolia en la que predominan los árboles de mediana estatura; tienen hoja caduca y por lo regular son espinosos como el huizache, la cuindura, el pinzan, el crucillo, el cirrián, el brazil, la uña de gato, la pochota o ceiba, las higueras, los cuirindales y los arboles carnosos como el nopal, pitayo, biznaga, chupiri, chacualalate, tepehuaje, tamacuas, higueras, camuchinas, y curtientes como cascalote, parácata, pinzan, zapote negro, y de maderas duras como el cueramo, sabino, cuítas, guayabo, guayabillo, mezquite, torumba, cardón, amolé, viejito, y gran cantidad de bejucos o enredaderas, pastizales, matorrales y zacates tupidos, charamascas, maicillos, abrojos, y variedades de gramíneas y frutívoros. Y para la parte templada donde las temperaturas van desde los 12 C° a los 23 C° predominan los encinos o tocuses, oyameles, pinos, abeto, roble, sauces, variedad de otros pequeños arbustos siempre verdes manzanita, laurel, capulin, helechos, manzanilla, hierba del sapo, hongos, y gramíneas.

1.7.2 FAUNA

México se caracteriza por tener dentro de su territorio una gran riqueza de fauna terrestre, aérea y acuática para conocer estos recursos el país ha impulsado estudios por medio de institutos de biología a cargo principalmente de la SEMARNAT Secretaria de Medio Ambiente y Recursos Naturales, estos saberes nos permiten valorar y revalorar la importancia que tienen los animales en el planeta

Aves comunes: Urraca, jilgueros, carpinteros, paloma, patos silvestres, garzas, codorniz, Chachalaca (*paíta*), palomo arroyero (*cuípa*), gorrión, güilota ala blanca, tórtola, colibríes perico, sanate, tículo, calandria, tordo, primavera, murciélago, entre otros muchos multicolores y bulliciosos.

Aves rapaces y carroñeras: águila, aguililla, gavilán, tequeréque, tecolote, lechuza, corre caminos y zopilote.

Reptiles: representan el 66% de las especies animales totales del municipio según estudios hechos en la región sobre la fauna rastrera reptiles y anfibios se ahí se refleja una amplia variedad los resultados concretos arrojaron los siguientes datos la existencia de ocho géneros de anfibios y treintainueve especies de reptiles, de las cuales las más abundantes son las lagartijas, en segundo lugar las serpientes, los anfibios y por ultimo las tortugas terrestres, de las cuarentaisiete especies totales, treintaiuna son endémicas lo que significa que solo se pueden encontrar en este lugar y en ninguna otra parte del mundo, las especies fueron

⁴⁰ *Ibíd.* artículo 3 fracción XXXIII, se hace énfasis en la posibilidad de proponer cambios en la clasificación de aquellas especies que se mencionan en la categoría de amenazadas o en peligro de extinción a la lista de especies sujetas a protección especial.

catalogadas de la siguiente forma; cinco anfibios, dos tortugas, un *anfisbenio*, catorce lagartijas y ocho serpientes; estas especies a su vez se dividen en familias de tal forma que podemos identificar los siguientes especímenes lugareñas como la iguana común, el escorpión o monstruo de güila, las salamanguetas, los ajolotes (*basiliscus vittatus*), las cuijas (*Hemidactylus frenatus*), el *nopilchi*, los lagartijos, la tortuga de río y de monte, las Serpientes; de cascabel, boa, coralillo, alicantes, agujilla, bejuquillo, chirrionera. En este sentido se debe mencionar que el *nopilchi* y la iguana son reptiles protegidos especiales de la SEMARNAT según lo indica su reglamentación⁴¹ por lo que debe existir alguna reglamentación municipal o cuidado especial sobre la conservación de este reptil.

Animales mamíferos terrestres; puma, lobo, coyote, zorra gris y rojiza, tigrillo, oncita, comadreja, tejones (solitario y de manada, coátlí y mapaches), nutrias o perros del agua, comadreja, venado cola blanca, jabalíes, conejos, liebres, ardillas, armadillos, ratas, ratones.

Acuáticos y anfibios e insectos; sapo, rana chirriadora negra, rana verde, ajolote paso de cristo, bagre, carpa, variedades de charales (*goodeidos*), ostras, caracoles y camaroncillos, escarabajos, mariposas, arañas, alacranes, grillos, gusanos, ciempiés.

1.8 DEMOGRAFÍA Y GRUPOS CULTURALES.

Hablar sobre la demografía nos permite también ubicar la cantidad de grupos culturales asentados en un lugar determinado, para conocer estos datos hay que revisar el tipo de tradiciones sociológicas que persisten en la región; para saber esto es necesario recurrir a un solo indicador mismo que nos revelara la presencia de grupos o individuos análogos, nos referimos al tipo de lengua o el dialecto, dichos datos los encontramos sin problema en los censos de población realizados por el INEGI, institución que actualiza sus registros cada diez años, en los cuales se cuantifica el número total de hablantes, además de otros datos personales como edades, sexo, alfabetismo, religión, procedencia, e idioma; de esta forma encontramos que en los registros de las localidades de Turicato existen personas que hablan idiomas adicionales al español como lo es el inglés y el habla indígena sobre todo Náhuatl y totonaca está concentración se registra en el poblado de la Ermita o Nueva Jerusalén, situada como a 9 kilómetros al este de la cabecera municipal; su fundación obedece a planteamientos mágico-religiosos, el grueso de la población está integrada por gente proveniente de otras entidades como Guerrero, Hidalgo, Zacatecas y Nuevo León así como de ciudad Netzahualcóyotl estado de México.⁴²

Su fundación obedece a la primera aparición de la virgen del Rosario a una campesina lugareña llamada Gabina Romero en el año de 1973, a la que le dio los primeros mensajes y

⁴¹ Cfr. Álvarez Reyna Jazmín, "Herpetofauna del municipio de Huetamo, Michoacán México," pp. 40-45: en revista *Biológicas*, Instituto de Investigaciones sobre Recursos Naturales, Julio, 2010, ver Norma Oficial Mexicana, NOM-59-SEMARNAT-2010., A pesar de la abundancia del reptil en las costas del pacífico, en los últimos años por su repentina disminución poblacional, esta reglamentación consideró a la iguana negra como una especie amenazada.

⁴² Cfr. López Castres Gustavo, "Nueva Jerusalén: un pueblo del más allá", el Colegio de Michoacán, formato pdf, 56 pp.

está a su vez los transmitió al padre de Puruarán Nabor Cárdenas Mejorado, el cual comienza a trazar todo un discurso religioso un tanto controversial para la iglesia católica mexicana la cual decide sacar a la luz pública en el año de 1982 a finales de septiembre, tras una gran cantidad de comentarios alusivos en los medios oficiales de comunicación como Televisa y en los principales periódicos locales y nacionales cuyos reportajes aprovechan la noticia y la preocupación de posibles hipótesis de separación de la iglesia donde tenían que ver cuestiones de brujería hacía un párroco llamado Papa Nabor por parte una mujer cercana al poblado llamada Salome, de la misma manera se cuentan pretensiones como la de la formación de una nueva Sodoma, lo cierto es que pronto el fanatismo se hizo notar entre sus principales líderes los cuales al no ser reconocidos por la Iglesia deciden independizarse del papado y crear todo un discurso religioso apegado a los antiguos preceptos de la cristiandad.

Su fe se cimentó en una especie de encarnación de la virgen del rosario, la cual habla a través de mujeres oráculo, los fanáticos creen férreamente en las palabras de esta oráculo a tal grado de preguntarle todo lo que tenga que ver con asuntos de organización de la comunidad, como se hizo con la fundación de la ermita llamada por orden de la virgen Nueva Jerusalén, sus órdenes más importantes se fueron hacia los peregrinos que se mencionan eran bastantes indicó que ellos se quedaran a vivir en la colina cerca donde se apareció la virgen. Según el censo de población y vivienda de 1990 habitaban en el lugar 500 personas que hablaban idioma indígena de los cuales 222 eran hombres y 278 eran mujeres, el II conteo de población y vivienda realizado en el año 2005 señala que en el municipio habitaban 353 personas que hablaban el idioma indígena, de un total poblacional de 36 112 habitantes, 148 habitantes por kilómetro cuadrado.⁴³

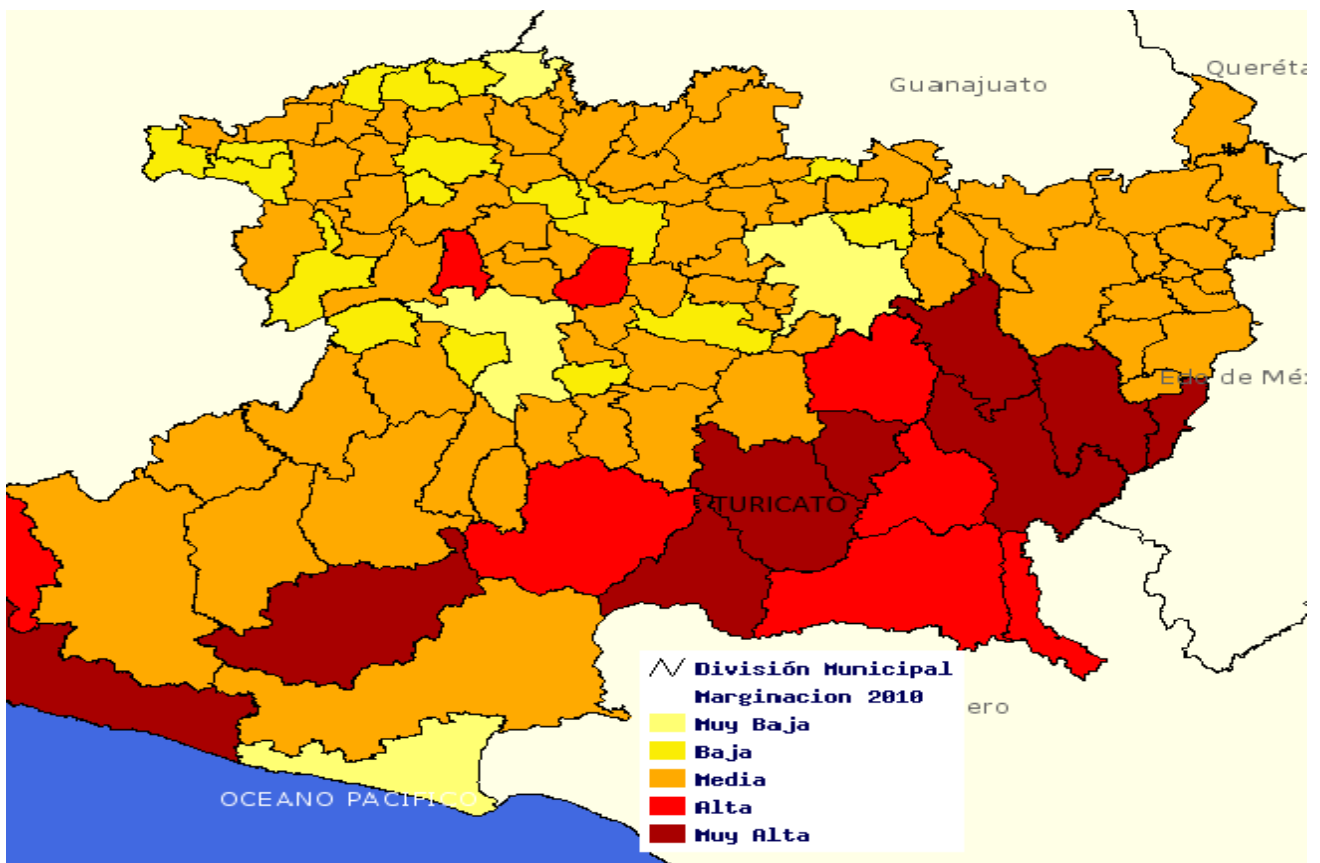
En el lugar desde su controvertida fundación han existido muchos problemas entre la población sobre todo por razones religiosas las cuales se disparatan en periodos de elecciones al convertirse en posicionamientos políticas, pues oficialmente se identifica la presencia de dos grupos antagónicos, por un lado se encuentra el grupo religioso el cual conserva las ideas y tradiciones de los fundadores y por el otro lado el grupo laico, denominado así por apegarse más a las ideas liberales entre ellas la educación laica.

1.9 NIVEL DE MARGINACIÓN MUNICIPAL.

Nuestro municipio está considerado por los institutos oficiales como el INEGI dentro de la categoría de muy alta marginación tal y como lo podemos observar en la figura 1.3.

⁴³ López Castres Gustavo, “Nueva Jerusalén: un pueblo del más allá”...*op.cit.* p. 20

Fig. 1.4 Mapa de marginación social municipal de Michoacán.⁴⁴



⁴⁴ Mapa propio modificado de estadísticas básicas agropecuarias por municipio. Cfr. www.sagarpa.gob.mx/delegaciones/municipios/paginas/default.aspx.

CAPITULO II

SIGNIFICADOS Y ETIMOLOGÍAS DE LOS PUEBLOS DE TURICATO.

2.1 ETIMOLOGÍA DE LA PALABRA TURICATO.

Para continuar con la descripción de la región turicatense, existe la necesidad de conocer el vocablo o significado toponímico con el que los hombres del pasado reconocieron esta región; pues es un hecho real y probado que los residentes de cada lugar se vieron en la necesidad de utilizar las palabras para referenciar lugares en el espacio, inventando con ello los locativos geográficos utilizando palabras compuestas basándose siempre en un icono característico del lugar, una vez asignado se popularizaba y se transmitía de manera natural de grupo en grupo aunque fueran de lenguaje diferente, así tenemos por ejemplo los locativos de *Michoacán*, *Tacámbaro*, *Puruarán*, *Tarecuato*, *Turícuaro* y *Turicato* así como la gran mayoría de las localidades de los ciento trece municipios michoacanos, nombres que a pesar del tiempo y cambios culturales, han permanecido en función y aplicación hasta nuestros días, aunque con deformaciones propias del tiempo, pronunciación y escritura, pero sin duda originarias de vocablos indígenas precolombinos; es decir de pueblos que existían antes de la llegada de los españoles, los antiguos habitantes del territorio de Michoacán que se destacaron por ser grandes conquistadores y administradores de su territorio, por esta necesidad tuvieron que asignar nombres a los diferentes lugares conocidos y no conocidos con el objetivo de que sus registros pudieran fácilmente señalar en el espacio geográfico de sus dominios y trazar sus fronteras.⁴⁵

Una vez clarificadas estas procedencias verbales, concentremos la atención en el último vocablo del párrafo anterior, ***Turicato*** el objetivo es establecer su definición a través de una revisión literaria sobre terminologías y de toponimias antiguas para así encontrar su significado más evidente; es así que en este hecho de búsqueda nos tropezamos con dos versiones; la primera corresponde al trabajo de Raúl Arreola Cortés⁴⁶ quien comentó en su obra sobre la definición de este vocablo; en la que infiere sin más explicaciones que el origen descende directamente del antiguo lenguaje náhuatl, grupo indígena muy generalizado en la región durante el periodo clásico mesoamericano, y que por consiguiente fueron ellos los primeros que utilizaron el término para calificar un lugar donde persistían muchas garrapatas (*turicatas*), o lo que es lo mismo *lugar de garrapatas*; de igual manera en la revisión de la segunda obra de Alberto Rendón Guillen se encuentra una explicación un tanto más abierta al momento de tocar el mismo tema,⁴⁷ aun que utiliza para ello el argumento del mismo Arreola cuando utiliza la definición *lugar de garrapatas*, sin embargo continua explicando Guillen; que además de la procedencia náhuatl también tienen indicios del idioma purhépecha, apoyándose en una segunda fuente que es la de Eduardo Ruiz,⁴⁸ la cual dice que *turicato* en lengua purhépecha significa *cerro negro*, bajo los sustentos físico geográficos del lugar, formada por una serie de montes y valles de color negro –por la textura que provee el barro negro que forra los dichos

⁴⁵ Alcalá Jerónimo de, *la Relación de Michoacán...*, *op.cit.* y el libro de tributo o tasaciones Archivo General de Indias, microfilmación en archivo histórico del exconvento de Tiripetío.

⁴⁶ Arreola Cortes Raúl, *Tacámbaro, Carácuaro-Nocupétaro, Turicato*, México, Gobierno del Estado de Michoacán, 1979, 333 Pp. El rastreo de la investigación de Arreola denota una revisión previa hacia la designación hecha en el trabajo de José Corona Núñez que realizó en torno a la traducción de varios lugares de Michoacán en lengua tarasca y náhuatl en la que aparece Turicato, a su vez Corona revisó también el diccionario del fraile Matutino Gilbertí de modo que es este autor la base más antigua de la traducción.

⁴⁷ Rendón Guillen Alberto, *Monografía de Turicato...*, *op.cit.*

⁴⁸ Ruiz Eduardo, *Historia de la guerra de intervención en...*, *op.cit.*

montes-, es de esta manera que el nuevo significado para *turicato* según esta revisión sería *cerro negro*.

Al respecto podemos decir que es en Rendón Guillen donde se hizo la averiguación más acercada sobre el significado, al colocar apropiadamente la procedencia lingüística del vocablo, en este caso los purhépechas –cabe mencionar que solo en ese hecho estoy de acuerdo con él- porque lo sustentó correctamente al apoyarse cabalmente en el *Diccionario de la lengua purépecha*, escrito en el siglo XVIII por el fraile Maturino Gilberti,⁴⁹ como es bien sabido muchos de los frailes en los albores de la conquista espiritual tuvieron que aprender el idioma de los naturales como instrumento eficaz en su carrera por la evangelización y la conversión al catolicismo español, en este contexto evangelizador, Maturino se dispuso a realizar una faena de traducciones de diferentes palabras purhépechas al castellano, en este diccionario de traducciones se encuentran muchas denominaciones toponímicas de la entonces provincia de *Mechoacán*, entonces por este hecho razonado y justificado por parte de Guillen, no hay duda en la existencia y uso de la palabra *turicato* en épocas de los purhépechas del periodo paralelo a la Conquista española 1530.

De la misma manera habrá que decir que en lo que respecta a la labor del trabajo de Rendón Guillen, es que conociendo estos testimonios literarios no se atrevió a actuar él mismo en la reconstrucción de la definición usando el recurso analítico-crítico de las nuevas fuentes con respecto a la antigüedad de la definición que se venía manejando desde la época de Cortés pudiendo con ello sugerirnos someter en tela de reflexión la enunciación y origen de la palabra *turicato* expuesta en el trabajo de Arreola Cortés; por tal motivo la omisión de Guillen provoca confusión en sus lectores al encimar ambas teorías que al final terminan siendo solo suposiciones y no definiciones, pues sigue prevaleciendo en ambos casos el enigma de una postura concreta hacia una enunciación final del vocablo; para resolver este inconveniente nosotros solo haremos lo que Guillen dejó inconcluso pues creemos que para aclarar la situación se debe desechar una de las dos teorías pues no tienen la más mínima relación entre sus significados, de ese modo ofreceremos un solo significado sobre *turicato*.

Por esta razón escudriñaremos a fondo cada una de las dos definiciones, usando el método crítico de las fuentes en que se apoya cada definición; para ello iniciamos con el análisis de Arreola Cortés quién enuncia que el significado de *turicato* se refería a: *lugar de garrapatas*, en la lógica histórica que refiere, que en este lugar proliferaba mucho el ganado de los españoles y con ello la garrapata o *turicata* (vocablo náhuatl),⁵⁰ un animalito de la familia de los artrópodos que suele parasitar en el cuero del ganado y otros animales de pelaje. Considerando y analizando su lógica: no hay duda en la certeza de Arreola Cortés pues estaba en lo cierto, al mencionar la existencia y abundancia de este parásito en estos lugares ya que en la Zona de Turicato, proliferaron mucho las Estancias ganaderas, ranchos y haciendas ganaderas con cabezas de ganado vacuno, caballar, mular, asnal, caprino y porcino; incluso una de estas

⁴⁹ Gilvertí fue uno de los primeros religiosos que llegaron a Michoacán bajo la orden de San Francisco, anduvo por las regiones de Pátzcuaro y Zinapécuaro, lo relevante para esta parte de nuestra investigación acerca de este personaje es saber que fue famoso en su época por dominar siete lenguas indígenas, destacando el purhépecha, según biografía consultada, cfr. Matutino, Gilberti, *Diccionario de la lengua Tarasca*, op.cit.

⁵⁰ Corona Núñez José, *Diccionario Geográfico Tarasco-Náhuatl*, Morelia Michoacán, UMSNH/Escuela de Historia, 1993, p. 66.

llegó a resonar a nivel nacional por su eficiencia de productividad, sobresaliendo la Estancia ganadera de Zárate; -hasta aquí estamos de acuerdo con él y su lógica-, más sin embargo con estos sustentos definitivamente se hace acreedor a una gran impugnación hacia su supuesto, por el simple y sencillo hecho que su razonamiento se encuentra fuera de contexto.

Al respecto explicamos el porqué de nuestra postura, para ello utilizaremos la cronología histórica que como ya comentamos en un inicio es la herramienta que estamos utilizando para resolver las dudas de la antigüedad de la palabra turicato, a continuación citamos el argumento de Arreola que al mismo tiempo dice él se apoyado en el trabajo previo de José Corona Núñez⁵¹ el cual expresa que la palabra *turicato* proviene del idioma Náhuatl; cultura prehispánica predominante en el centro-norte de México, que existió desde el periodo Clásico 100 a. C, si ponemos atención a este encadenamiento temporal esto viene siendo mucho tiempo antes a la Conquista y Colonia Española siglo XVII fecha en que las estancias proliferaron no solo en Turicato si no en toda la Nueva España, manifestando también que fueron las empresas españolas las que embarcaron y trajeron literalmente a América por mar el ganado mayor de Europa y Asia por su inexistencia en la nueva España⁵². Entonces para reafirmar nuestra hipótesis solo debemos demostrar que la temporalidad para el uso de esta palabra debió como lo venimos comentando; ser utilizada en los pueblos precolombinos, con este hecho automáticamente la designación de Arreola Cortés *lugar de garrapatas*, para nosotros no tendrá razón de ser, puesto que como lo manifiesta él, las garrapatas proliferan donde hay mucho ganado -porque cierto que es una plaga parasitaria en los animales rumiantes-; por eso no está por demás ampliar un poco sobre la cuestión de la historia del ganado precolonial americano, explicando una vez más que los indígenas americanos no tenían ganado mayor domesticado, exceptuando los pueblos del sur del continente, la cultura Inca en Perú y Chile, cuya población autóctona si consiguieron domesticar animales de tamaño regular como la vicuña, la alpaca, el guanaco y la llama,⁵³ animales que también utilizaron para las labores de carga y que es natural estos si debieron albergar en sus tupidos pelajes parásitos chupa sangre, al igual que los rebaños salvajes de bisontes americanos en el actual Estados Unidos de América del Norte.

Caso muy diferente para los pueblos del territorio mesoamericano Nahuas, Mayas y Purhépechas por las distancias geográficas, ellos se encontraban muy al margen de este escenario ganadero, aunque si bien, éstos no desconocían la domesticación de animales no lo hicieron por la simple razón que no existían ejemplares para realizarlo, pues las pruebas arqueológicas indican que sus ancestros extinguieron en su totalidad los rebaños salvajes al someterlos a una intensa cacería en la era del hombre cazador-recolector allá por la edad de piedra 30000-8000 antes del presente, por lo tanto y como es bien sabido casi todos los rebaños de animales domesticados existentes en Michoacán hasta el año 1522-1770, bien fueran grandes, medianos y/o pequeños, fueron importados al territorio de la Nueva España hasta mucho después de la conquista y colonización española. Según la obra *Historia General*

⁵¹ *Ídem.*

⁵² Barrera Bassols Enrique, “Los orígenes de la ganadería en México”, en: revista *Ciencias*, No. 44, octubre-diciembre, 1996, p. 14.

⁵³ Rostworowski María, *Enciclopedia temática del Perú: Incas*, Lima, Orbis Venture, 2004.

de Michoacán, (Tomo I),⁵⁴ los primeros animales que trajeron las empresas españolas a Nueva España proliferaban con mucha lozanía, al principio los establecieron junto a las mismas ciudades y pueblos donde residían, ahí pastaban en libertad por los sembradíos de los indígenas, de tal suerte que se comían las milpas y otros productos de hortalizas, induciéndoles a estos a caer en una crisis alimentaría por la escasez de cultivos.⁵⁵ viendo esto el virrey de la Nueva España recomendó que, quien se dispusiera a la actividad de crianza de animales lo debería hacer fuera de las ciudades y pueblos sobre todo donde había comunidades indígenas, concediéndoles para ello, las providencias a todo aquel empresario interesado en la crianza del ganado surgiendo con ello las famosas Estancias Ganaderas, que eran grandes terrenos de pastorías a los cuales se entregaron indios a su servicio. Fue de esta manera que la zona del Balsas tierra caliente, como Turicato, Nocupétaro, Carácuaro y Zárate dejaron de ser Encomiendas y se convirtieron en zonas de grandes haciendas y ranchos muy productivos por su lozanos rebaños de ganado vacuno, caballar, mular y asnal, y como es lógico con ellos también la proliferación de la plaga de garrapatas y que al parecer también infectó a la población lugareña ya que biológicamente está comprobado que también puede infectar al humano y que ellos; los indígenas, debieron asociarla con otro animalito parecido a la garrapata, *la cochinita* (idioma náhuatl) o parasito del nopal muy apreciado por ellos porque la cultivaban, recolectaban y procesaban para teñir las mantas de algodón, al parecer aquí los lugareños la llamaban *turicata*⁵⁶ por que aludía a un color.

Resaltando el tema del ganado en Turicato encontramos el dato más antiguo sobre la existencia de extensiones ganaderas, según las menciones de Ernesto Lemoine, al realizar un contexto socioeconómico sobre las tierras de Nocupétaro, Carácuaro y Turicato, en el cual dice que el entonces párroco de Carácuaro y Nocupétaro interpuso por escrito quejas y peticiones de que dispensas para no tener que visitar los pueblos de Zárate, Cutzián, Santa Cruz y las Estancias de Atijo y la Parota, sus investigaciones lograron establecer que estas tierras pertenecían a una gran dinastía forjada por Don Antonio Gueda, y que para 1792 sus herederos eran José María de Anzorena, José Andrés de la Piedra, Ángel Vélez y José Rafael Gueda, este último era el dueño de la Hacienda Ganadera de San Jerónimo Cutzián hoy Cutzián Grande,⁵⁷ de igual manera la hacienda ganadera de Zárate cuyo propietario era José Mariano Anzorena.⁵⁸ Hasta aquí nos guió la idea y sustento de Arreola, de modo que según la temporalidad se pudo rastrear la presencia de garrapatas en el lugar a partir del periodo de la colonización española en adelante y como vimos al principio el vocablo *turicato* ya se usaba con mucha antigüedad por los indígenas precolombinos del lugar, por lo tanto, exponemos que la designación *Lugar de Garrapatas* queda descartada definitivamente por el simple hecho que en la Zona de Turicato no existían manadas o rebaños de animales reservorios de la

⁵⁴ Florescano Enrique coord, Historia General de Michoacán, México, Gobierno del estado de Michoacán, 1989.

⁵⁵ Cfr. Simpson Lesley Byrd, *Historia de América Latina*, Barcelona, Universidad del Caribe/Crítica, 1940 p. 4.

⁵⁶ En idioma purépecha Cfr. Maturino Gilberti, *op.cit.*

⁵⁷ Lemoine Ernesto, *Morelos y la Revolución de 1810*, México, Gobierno del Estado de Michoacán, 1979, pp. 132.

⁵⁸ *Ibíd.*, p. 345. Menciona Lemoine, que en los albores de la huida de la Junta de Jaujilla Michoacán, lugar donde se escondía el Congreso subalterno de Morelos cerca de la Ciénega de Zacapu, sus integrantes al verse descubiertos por el ejército realista el 6 de marzo de 1818 deciden mudarse de improvisito a un lugar mucho más apartado de sus enemigos, para este caso es Anzorena el que propone dispersarse del lugar para después reunirse en el sur del estado en la hacienda de Zárate que era de su propiedad, así se hizo de modo que en este recóndito lugar se instala el Palacio Nacional con la instalación formal de la Junta de Zárate, los días primero y dos de febrero de 1818.

garrapata, y sin embargo ya se utilizaba el nombre de turicato para mencionar un pueblo de tierra caliente.

Con estas aclaraciones ahora podemos proseguir con el rastreo de más pruebas que establezcan la antigüedad, existencia y uso de la palabra *turicato*; para ello nos remitiremos hasta el periodo del imperio purhépecha, el cual se sabe tenía sometido a diversos pueblos de los alrededores desde su sede en Pátzcuaro, Ihuatzio y Tzintzunzan, lugares donde se concentraba el poder militar, administrativo y religioso; desde el punto de vista administrativo estos lugares ejercían un minucioso control de cada pueblo al que sometían, los cuales estaban obligados a pagar un tributo en determinado tiempo, a cambio se les dejaba en libertad para trabajar en autonomía regional e incluso venerar a sus propios dioses, a cambio el pueblo se mantenía bajo un resguardo contra otros imperios o salteadores, para ello establecieron administradores y caciques encargados del cobro de se veían en la necesidad de identificar geográficamente los lugares de cada región, en la que a través de un sistematizado sistema de registro que conocemos ahora como *libro de tributos o tasaciones*⁵⁹ en el que se especificaba la cantidad y tipos de productos a entregar.

Al revisar estos registros de pago de tributo, encontramos con asombro que en efecto aparece el nombre turicato en documentos de 1523⁶⁰ archivos que por su importancia para los nuevos tributos fueron respetados a cabalidad por los españoles conquistadores; por lo tanto se puede deducir que en efecto el pueblo de Turicato estuvo sometido tanto militar como económicamente por el imperio purhépecha señorío que como lo indican sus mismas fuentes fue sometido en una de las últimas campañas de conquista⁶¹, mencionando estos lugares con el objetivo de mantener el registro del cobro del tributo y así conocer el cumplimiento o infracción de los pobladores de un lugar de tierra caliente donde sobresalía un gran cerro negro actual mente conocido como cerro de San José. Por tal motivo sostenemos nuevamente que la traducción etimológica *lugar de garrapatas* en nuestra investigación queda descartada definitivamente para referir a Turicato, mientras que apoyamos la definición que yace en la denominación de fray Maturino Gilvertí, donde se explica que la palabra proviene del vocablo purhépecha *Turicato* que se compone de los términos; *Turipiti* o *turis* que significan prieto o negro y *huuato* que significa, cerro, más la terminación locativa *o*, lo que nos daría como resultado *lugar del cerro o del monte prieto*.⁶²

2.2 ETIMOLOGÍA DE LOS PUEBLOS DE TURICATO.

La revisión toponímica de la palabra *turicato* no se quedó ahí, sino que también nos llevó por añadidura a plantearnos nuevas interrogantes sobre el mismo asunto como la siguiente. ¿Existen en Turicato más más lugares, pueblos y ranchos cuyo nombre tengan significado

⁵⁹ Véase el a Gonzales de Cosío, *El libro de las Tasaciones del pueblo de La Nueva España*, Archivo general de la Nación, México, 1952. Y cfr. Benedic Warren, *La conquista de Michoacan.. op.cit*

⁶⁰ Se menciona que es en esta fecha cuando los pueblos de Turicato son entregados en Encomienda a Hernán Rodríguez y a Diego Hernández., Archivo General de Indias, información microfilmada en el exconvento de Tiripetío, legajo 145, ficha 218 y J., legajo 201-A.

⁶¹ Alcalá Jerónimo de, *La relación de Michoacán... op.cit.*

⁶² Maturino, Gilbertí, *Diccionario de la lengua Tarasca, op.cit.*, p. 409. y cfr. José Corona Núñez, *Diccionario Geográfico Tarasco-Náhuatl, op.cit.*, pp. 25, 35, 36, 37.

autóctono? Para contestar esta pregunta debemos decir que, en efecto si los hay, y aunque muchos de dichos nombres ya fueron castellanizados se puede hacer el esfuerzo de rescatar su nombre en la lengua ancestral, bien sea en idioma purhépecha o náhuatl, los candidatos seleccionados para tal efecto a continuación se mencionan, de la misma forma se ofrece la respectiva traducción.

2.3 ETIMOLOGÍAS DE LOS RANCHOS Y PUEBLOS DE TURICATO.

Arumbarapio: lugar donde fue la batalla por la mitad del valle, de las palabras purhépechas *arhu*, división y *mba* interposición que significa valle o llano y la terminación *o* que sirve como locativa⁶³

Bapácuaro: lugar donde vive el hijo del rey o señor principal; del vocablo *uuahpa* que significa hijo de principal, más la terminación locativa *ro*.⁶⁴

Caramicuas: del vocablo *carámecua* o *carámicua* que es una planta lechosa que crece junto al agua y la terminación locativa en plural *as*.⁶⁵

Chipicuario: de *Chipicuario*, que significa lugar de las golondrinas, de la composición *tzipíacata* que significa golondrina o también de *chupicua*, que significa color azul fino, nombre dado al dios de la lluvia.⁶⁶

Chirapes: lugar de los chiles verdes, de la terminación tarasca *thizirapeo*; más el locativo es plural⁶⁷

Chupio: lugar de las conchas o del fuego, por el vocablo purhépecha *chupi* que significa concha y *o* lugar, o bien de *chupiri* que significa fuego o lumbre.⁶⁸

Corumio: significa arrollo de las perdices (codornices), del vocablo purhépecha *curumeo*, que a su vez viene de la composición *curu* igual a codorniz y *me* abreviación para agua y *eo* para expresar locativo en plural.⁶⁹

Cuirindales: lugar de los tambores, por el vocablo purhépecha *cuiringa* que quiere decir tambor musical hecho de palo más la terminación locativa es en plural.⁷⁰

Cutzíán: significaría donde se erige la diosa de la luna, de la palabra tarasca *cutsi* igual a luna y de la terminación locativa *an(ga)* estar establecida la deidad o de donde emana o brota.⁷¹

⁶³ *Ibíd.*, p. 48.

⁶⁴ Propia basada en Corona Núñez, *Diccionario Geográfico...*, *op.cit.* y Matutino Gilbertí, *Diccionario de la...*, *op.cit.*

⁶⁵ *Ibíd.*, p. 17 dicha planta aún existe su nombre científico es *preidea caladium*.

⁶⁶ *Ibíd.*, p. 30 y p.31

⁶⁷ Propia, basada en Corona Núñez, *op.cit.*

⁶⁸ Corona Núñez José, *diccionario Geográfico Tarasco-Náhuatl...*, *op.cit.*, p. 31.

⁶⁹ *Ibíd.*, p. 21

⁷⁰ *Ibíd.*, p. 24.

⁷¹ Designación propia, basada en José Corona Núñez, *Diccionario Geográfico Tarasco-Náhuatl...*, *op.cit.*

También puede interpretarse como lugar del dios de la comadreja (oncita) por *cutza* comadreja y *an* terminación para abundancia en idioma náhuatl.

Etucuarillo: significa lugar donde hierve el agua salada, del vocablo purhépecha *etucus* igual a salina o salado y *puruuu* igual a agua hirviendo y la terminación *o* que es un locativo tarasco,⁷²

Huicumo: lugar de los huicumos o zapotes, de igual forma también significa lugar de topos, de la palabra purhépecha, *uhcumu*, topo, uno de los nahuales del dios de la muerte y la terminación locativa *o*.

Iranahuipio: lugar donde los círculos se acomodan, del vocablo purhépecha *iracua*, redondo y *uipana* lugar ordenado⁷³

Omicuaro: significa en la isla, de la composición purhépecha *Omécua* igual a isla y el locativo *ro* que significa en.⁷⁴

Petatán: lugar donde brotan las rocas, del vocablo *petát* roca y *anga* lugar donde brota.

Puruarán: lugar donde está el templo de la diosa de los baños o lugar donde brota el agua, de las palabras purhépechas, *Puruuari* hacer hervir agua y la terminación *an* que es la abreviación de *anga* que significa en lengua purhépecha estar erigida una deidad o brotar algo.⁷⁵

Shorio: significa tierra de poco valor, del vocablo purhépecha *xuri*, o *chure* más la terminación *o* como locativa.⁷⁶

Tacámbaro: lugar de las palmas de flores comestibles, del vocablo purhépecha *tacamba* que significa palma de tipo *izote* que da flores comestibles y *ro* terminaron locativa.⁷⁷

Tasimbo: significa el frijolar, del idioma purhépecha *thatsimbo*⁷⁸

Teténgueo: lugar de los escarabajos, de la palabra purhépecha *tetengueo*, que a su vez se deriva de las palabras *thetecx* escarabajo y *eo*, locativo en plural⁷⁹

Zicuítaro; la curtiduría: lugar del desolladero o despellejamiento del vocablo purepacha *sicuire* piel o pellejo, *sicúítane*, desollar y *ro* lugar; también puede ser interpretado como, lugar donde se hacen los brujos o chamanes, del vocablo *sicuame* brujo y *cuare* hacerse⁸⁰

De igual forma localizamos la nomenclatura de la parte geográfica de Turicato, ríos y montes en lengua purhépecha.

⁷² Designación propia basada en José Corona Núñez, *Diccionario Geográfico Tarasco-Náhuatl...*, *op.cit.*

⁷³ Propia basada en Corona Núñez, *op.cit.*

⁷⁴ José Corona Núñez, *Diccionario Geográfico Tarasco-Náhuatl...* *Ibíd.* p. 44.

⁷⁵ Designación de José Corona Núñez, *Diccionario Geográfico Tarasco-Náhuatl...* *op.cit.* p. 50 y 71.

⁷⁶ Propia basada en Corona Núñez. *Op.cit.*

⁷⁷ *Ibíd.*, p. 54.

⁷⁸ *Ibíd.*, p. 58.

⁷⁹ *Ibíd.* p. 61.

⁸⁰ Propia basada en Corona Núñez, *op.cit.* p. 73.

2.4 TOPONIMIA DE LOS RÍOS DE TURICATO.

Los ríos de turicato son dos uno que baja de la parte norte y otro de la parte oeste, formando una Y en el lugar donde convergen que es precisamente en Turicato, dicha fusión hace más caudalosa la vertiente formando algunos rápidos y por lo escabrosos de la geografía numerosos meandros por lo que en ocasiones parecen ser varios así debió parecerle a los antiguos pobladores por lo que también es natural que los vociferaran con diferentes nombres.

Cuzpangárico; lugar del dios de la arena o río de arena; del vocablo purepecha *cutzari* que significa arena, más la composición *anga* que significa esta erigida la deidad, más la terminación locativa en plural *rico*.⁸¹

Chucureo: río de palos o árboles; viene del vocablos purhépecha, *chucari* que significa palo o árbol, más la terminación locativa en plural *eo*.⁸²

Yoricuaro: De la palabra purhépecha *yorecua* que significa río, y la terminación locativa o lugar.

Huchamohato: río del cerro donde abundan los árboles frutales.⁸³

Acuichapeo: Río de serpientes de la terminación purhépecha *acuitze* que significa serpientes.

Atoyaque. De la palabra locativa Náhuatl *Atoyátl* cuyo significado refiere a río.⁸⁴

2.5 MONTES O CERROS.

Avamuhato: del tarasco *auanuato* cerro del conejo.⁸⁵

Chizintoato: cerro de los quelites, de la terminación tarasca *chichis* quelite planta comestible y huuato cerro.⁸⁶

Charapeteo: monte del río caudaloso; del vocablo purhépecha *chapani* que significa mucha agua.⁸⁷

Turicato: cerro prieto. De *huuato* cerro y *turi*, prieto⁸⁸

⁸¹ Designación propia, basada en José Corona Núñez, *Diccionario Geográfico Tarasco-Náhuatl*,... *op.cit.* y Matutino, Gilbertí, *Diccionario de la lengua Tarasca*..., *op.cit.* Ya que Turicato está entre dos ríos, el río *Cuzpangárico* es el que se encuentra localizado en la parte noroeste del centro histórico de Turicato, ver el capítulo IV, apartado 4.2, que habla sobre la visita de Caravajal en esta misma investigación.

⁸² Este es el segundo río *Chucureo* se encuentra al norte del centro histórico de Turicato.

⁸³ Propia basada en Corona Núñez. *op.cit.*

⁸⁴ José Corona Núñez, *Diccionario Geográfico Tarasco-Náhuatl*..., *op.cit.*, p.19.

⁸⁵ *Ibíd.*, p. 25.

⁸⁶ Propia basada en Corona Núñez, *Ibíd.*..., p. 29.

⁸⁷ Propia basada en Corona Núñez. *Ídem.*

⁸⁸ Maturino, Gilbertí, *Diccionario de la lengua Tarasca*, *op.cit.*, p. 409. y cfr. José Corona Núñez, *Diccionario Geográfico Tarasco-Náhuatl*, *op.cit.*, pp. 25, 35, 36, 37.

2.6 SEÑORES O CACIQUES DE LOS PUEBLOS DE TURICATO SEGÚN LA VISITA DE CARAVAJAL EN 1524.

Yoste: señor de la grandeza, de la palabra tarasca *yosti* largo, alto o grande.⁸⁹ Este principal aparece como el primer gobernante del pueblo de turicato el cual debió ostentar bastante poder pues a su cargo tubo sometidos 17 poblados de regular población al cual le tributaban.⁹⁰

Corache: señor del pescado o de la codorniz, del vocablo purhépecha *corucha* que significa pescado y/o *curu* que significa codorniz.

2.7 PUEBLOS ANTIGUOS SEGÚN LA VISITA DE CARAVAJAL EN 1524.

Hichameo: la choza o la casa y del vocablo purhépecha *hicham* más la terminación en plural *eo*.⁹¹

Pamaseo: lugar de los tormentos o de las comadreas del vocablo purepecha *apahtseo* lugar de comadreas.⁹²

Acuichapeo: lugar de las serpientes, por vocabulario el purepecha *acuitze* que significa serpientes.⁹³

Characua: lugar de la tierra roja, del vocablo *charanda* que es tierra roja.

⁸⁹ Según el informe de Caravajal realizado en 1524, este cacique residía en Turicato, desde aquí dominaba un total de 17 pueblos de los alrededores, ver tabla del apartado la Encomienda de Turicato y la Visita de Caravajal 1524.

⁹⁰ Cfr. *idem*.

⁹¹ Designación propia, basada en José Corona Núñez, *Diccionario geográfico tarasco-náhuatl...*, *op.cit.*, p. 37.

⁹² *Ibíd.*, p. 10.

⁹³ *Ídem*.

CAPITULO III.

HISTORIA ANTIGUA DE TURICATO:

LOS PRIMEROS POBLADORES.

3.1 REFERENCIAS GENERALES DE LA LLEGADA DEL HOMBRE AL CONTINENTE AMERICANO Y SU ESTABLECIMIENTO EN MICHOACÁN.

La antigüedad y proceder del hombre en el continente americano se puede captar a través de una búsqueda sistematizada de sus rastros o huellas: pruebas de su existencia, como sus propios restos óseos, herramientas como artefactos líticos, restos de hogares -cuevas- y todos aquellos artífices producto de las actividades cotidianas, con estos elementos se puede atestiguar la presencia y antigüedad del Hombre en el continente americano sometiéndolas a los exámenes pertinentes. En este sentido la investigadora Lorena Mirabell, revisó y sistematizó los hallazgos humanos a lo largo del territorio americano; Mirabell se fascinó mucho al momento de graficar los resultados obtenidos gracias a las dataciones del C14 (carbono 14) y C16 (carbono 16) las cifras expuestas en su trabajo presentan una curiosa distribución cronológica a lo largo del continente empezando de norte a sur.⁹⁴

La datación más antigua, afirma la autora se encuentra en Alaska y Canadá con más de 30 000 años, continúan hacia el sur en California con 27 000 años, en México de 22 000 años, en Venezuela 14 000 años, en Perú 14 000 años, y finalmente en la Patagonia 12 000 años fechas correspondientes al paleolítico o edad de piedra.⁹⁵ Después de esto y durante el clásico tardío o periodo de sedentarización con el descubrimiento de la agricultura se registran más vestigios de migraciones internas regulares con tendencias hacia el centro del continente buscando tal vez tierras ricas para el cultivo fechas coincidentes también con la construcción de grandes ciudades. La lógica aquí indica que el hombre cazador-recolector cruzó el estrecho de Bering sin saberlo, después se desplazaron lentamente hacia el sur por todo el continente siguiendo presas para cazar y al mismo tiempo buscando lugares más cálidos, cabe mencionar aquí que estos hombres permanecían por grandes periodos en un mismo territorio y solo se trasladaban de sus lugares habituales después de haber agotado los recursos existentes en esa área por lo que este traslado duro miles de años. Estos hombres iban organizados en pequeños clanes de 30 a 60 individuos, los cuales se movían simultáneamente cazando y recolectando hacia diversas direcciones del continente pero con tendencias hacia el sur, de tal manera que al paso de las décadas se fueron distribuyendo por todo el centro y sur del continente y sin relacionarse cada grupo por su cuenta se desenvolvía de acuerdo a sus necesidades formando de esta manera un conjunto cultural con características casi distintas con respecto a sus vecinos, decimos casi distintas por que en esencia la mayoría son parecidas quizás porque desde su origen conservaron la misma cosmovisión solo que a lo largo de sus vivencias fueron particularizando a necesidad y de acuerdo a sus nuevas experiencias.

⁹⁴ Cfr. Mirabell Lorena, "El paso del hombre al continente americano", 25-30 pp., en: *Atlas histórico de mesoamérica*, Linda Manzanilla y Leonardo López Luján, (coords.), 2 ed., México, Ediciones Larousse, 1993, 204 pp.

⁹⁵ *Ídem*. En esta investigación se hace el señalamiento de que la fecha más aproximada a la llegada de los primeros hombres a América, por el estrecho de Bering, teoría más acertada del poblamiento continental, la cual expone; que, los hombres provenientes de Siberia cazadores-recolectores, pasaron a América sin saberlo pues las condiciones en las que vivían les daba lo mismo perseguir a sus presas es decir para ellos no había fronteras más que las naturales así que, cruzaron en repetidas ocasiones por el mismo lugar cuando las condiciones lo permitían, gracias a repetidas glaciaciones en que las masas de los mares polares se cubrían de hielo solidó, permitiendo el paso por el lugar; se sabe de cuatro avances de hielo en esta naturaleza en la época llamada del Pleistoceno. Cfr. *Ibid.*, p. 27.

A cerca de la formación y evolución de la cultura americana podemos parafrasear al filósofo mexicano Jorge Vázquez Piñón,⁹⁶ cuando indica que esta, está determinada por una serie de pequeños avances, basados en la experiencia vivida la cual se suma y no se repite, pues cada época tiene sus particularidades, y el tiempo se divide tomando en cuenta precisamente este avance específico cultural que el hombre va alcanzado; eso quiere decir según Vázquez Piñón el hombre es quien determina el tiempo y no el tiempo al hombre.

De esta manera es que a través de estas transformaciones productivas o evolutivas, se puede asignar una cronología histórica a cada uno de sus desarrollos o cambios, estableciendo categorías para determinar cada una tal como lo hicieron con la definición de la Edad de Piedra o Paleolítico, porque el hombre manipulaba mucho la piedra, después generalizó el uso del metal, este solo hecho provoca automáticamente un gran cambio, entonces, él y solo él da un salto en la escala del tiempo puesto que este nuevo conocimiento representa toda una transformación en su modo de vida, lo mismo va a suceder con el descubrimiento de la agricultura, actividad que les va a exigir nuevas maneras de actuar para administrar sus existencias, como la sedentarización semi-total y un sin fin de nuevas especializaciones en las artes que al final enmarcan sus roles en la historia, por esta razón los historiadores tuvieron a bien dividir todo el proceso evolutivo en periodos históricos tomando en cuenta las características de sus actividades.

3.2 LOS PERIODOS HISTÓRICOS MESOAMERICANOS.

Conociendo los periodos históricos se puede explicar y entender la historia cronológica de nuestros antepasados a través de una serie periodizaciones, tomando en consideración los cambios estructurales del desarrollo material y cultural de los hombres en sociedad. En el caso de las culturas mesoamericanas hay que basarnos en los especialistas que dividieron el tiempo en cuatro cronologías, ordenadas y explicadas de la siguiente forma; *Edad de Piedra o Paleolítico 30 000-2500 a. C.*, *Edad Aldeana o Preclásico 2500 a C. a 200 d C.*, *Edad de los Centros Ceremoniales o Clásico 200-900 d.C.*, y *El Posclásico 900-1521 d. C.* Estos designes históricos tienen sus propias características particulares, sin embargo es de importancia no olvidar que juntos forman un mismo periodo general que corresponden al transcurrir, avance y desarrollo humano cultural-material. La importancia de esto es que al conocer las características específicas de cada periodo nos permite entender la sociedad de ese entonces y por ende se puede situar a cualquier grupo humano dentro o fuera del periodo según las características a describir, ejemplo los de Turicato de los cuales tenemos datos generales mismos que se pueden comparar con las particularidades de los grandes asentamientos perfectamente bien definidos por sus muchas investigaciones a que han sido sometidas pues ya sabemos fueron estos centros de confluencia cultural o ciudades en las que se pueden observar los avances tecnológicos de todos los campos del saber del momento, gracias estos elementos particulares nos es mucho más fácil la comprensión del progreso de los otros grupos coexistentes que se encontraban más marginados, pero sobre todo gracias a esos

⁹⁶ Vázquez Piñón Jorge, *La ciencia de la historia, la filosofía y el mundo histórico*, Morelia Michoacán, Universidad Michoacana de San Nicolás de Hidalgo/Escuela de Historia, 2000, p. 26.

antecedentes se puede establecer la importancia regional-espacial de cada uno de los diferentes pueblos que se desarrollaron en nuestro territorio mexicano, así como el poder determinar el área de influencia territorial, con esta herramienta comparativa se puede ubicar el proceso del desarrollo y la influencia de las diferentes culturas a lo largo del tiempo en un mismo espacio territorial.

3.3 EVOLUCIÓN, DESARROLLO Y PERIODOS HISTÓRICOS DEL HOMBRE EN MESOAMÉRICA.

La historia del hombre americano comienza fuera del continente hace aproximadamente más de 60 000 años cuando nuestros ancestros experimentan el primer proceso evolutivo estructural, en la que para sobrevivir tuvieron que sustituir hábitos como el cazar animales, esto sucedió como lo mencionamos en renglones anteriores, en otro continente para ser exactos en África lugar del origen y diversificación de la humanidad en el planeta, por geografía primero hacia el continente asiático y después a América. Al respecto la comunidad científica ha hecho amplias tesis del desarrollo evolutivo sobre todo los naturalistas como Charles Darwin que movidos por explicar la teoría de la evolución de las especies animales en el planeta concluyen que el hombre proviene de este mismo proceso explicando el proceso ampliamente considerando originalmente que los animales se encuentran encerrados o encarcelados en un círculo llamado entorno natural el cual está delimitado frágilmente por el clima, y clima que a su vez determina el tipo de vegetación que un animal necesita para poder sobrevivir de acuerdo a su posición en la cadena alimenticia; Sucede que este corral natural también ha experimentado cambios bruscos de temperatura mismos que modifican los parajes naturales como las glaciaciones o periodos de grandes heladas de modo que donde antes abundaban los pastizales o bosques ahora predominaban desiertos o tundras heladas debido a la acción del enfriamiento global, según la revista *Esfinge*⁹⁷ esto fue lo que sucedió hace un poco menos de 50 000 mil años cuando nuestro planeta experimento su último periodo de enfriamiento o periodo glacial que termino hace 12 000 mil años, esta larga era de hielo provocó que las regiones naturales con abundantes pastizales y arboledas frutales se desplazaran hacia los trópicos más cálidos, por instinto los animales moradores de esta región tuvieron que emigrar hacia las partes de menor latitud donde debió permanecer caluroso y a donde se había desplazado su hábitat natural. Esta forzada migración animal escenifica para nosotros un posible desplazamiento hacia la parte este de Asia, donde continuaron moviéndose por muchos años, hasta que la gravedad de este traslado los hizo pasar al continente americano; aquí cabe señalar que la fauna existente para estas fechas era muy diferente a los ejemplares actuales, fósiles hallados en diferentes lugares indican que los había de tamaño relativamente enorme así como de mediano tamaño como el mamut, el caballo⁹⁸ y otros que por su dimensión representaban para los depredadores la cima de la pirámide alimenticia por su cantidad de alimento en un caso de éxito así que siguiendo el desplazamiento animal también pasaron los depredadores por el mismo camino y entre los perseguidores se encontraban

⁹⁷ Sanchís Ramón, "Las glaciaciones" en: revista *Esfinge*, sección ciencia, núm. 33, Marzo 2003, p. 50.

⁹⁸ Documental, "los animales prehistóricos", en: *History Chanel*, octubre, 2012, duración, 30 minutos. Cfr. <http://www.youtube.com>.

grupos de homínidos amantes de la carne especializados en la cacería circunstancial, dieta que les proporcionó los minerales necesarios para sobrevivir y para continuar con su evolución sobre todo la intelectual.




Fig. 3.1 Animales americanos del Pleistoceno Superior, convivieron con el hombre cazador recolector todos desaparecieron o evolucionaron en nuevas especies.

Una vez en América tanto los animales como sus depredadores comenzaron a desplazarse cada vez más hacia el sur, en este gran periodo el hombre se dedicaba además de la caza de animales también recolectaban frutos, tallos, hojas, raíces, crustáceos y peces, lo que hay que precisar es lo siguiente; que a diferencia de los otros animales carnívoros cazadores por naturaleza como el tigre, león y oso a los que su evolución los proveyó con sentidos y fuerzas bestiales que mezcladas con los afilados colmillos y garras en patas y manos por si fuera poco sumándole a lo anterior una agilidad magnífica para acechar y alcanzar a sus presas, la biología evolutiva de la supervivencia los había convertido en unas perfectas máquinas de asesinar; por el contrario la misma biología había estructurado al hombre en otro sentido más no como cazador por lo que en este sentido es superado en mucho por aquellos animales, lo que sí es un hecho para su fortuna, era la de contar con un desarrollado ingenio mental y con ello una capacidad para fabricar y manejar herramientas, actividad que le permitió por mucho destacarse entre sus competidores naturales y sus potenciales presas, al razonar y premeditar acciones.

Sus primeras herramientas consistieron en la utilización de simples varas con puntas filosas en su mayoría de piedra, hueso, y otros materiales, de esta manera al hombre cazador-recolector

se le asocia con el apego a la manipulación de la piedra para fabricar herramientas para sobrevivir ya que les era útil para la caza, la recolección y la defensa.




Fig. 3.2, y 3.3 representación de una escena típica del homo sapiens durante la edad de piedra en el proceso de la división social del trabajo en un clan de cazadores-recolectores, a la extrema derecha algunas de sus principales herramientas.

3.4 EL HOMBRE CAZADOR-RECOLECTOR EN LA ZONA TURICATENSE.

Podemos decir que la presencia del hombre americano en la región de Turicato tuvo presencia desde la edad temprana que viene siendo desde la edad de piedra, así lo demuestran rastros que han podido sobrevivir hasta nuestro días, como lo son pinturas rupestres, piedras trabajadas para obtener herramientas de caza, y sobre todo cavernas que en un inicio usaron de moradas y después como centros de adoración en el periodo de la edad aldeana.

Uno de los descubrimientos arqueológicos más importantes de este periodo en la región de Turicato fue hecho en el interior de una caverna en la cima de una colina en el rancho Puerto del Ahorcado, entre el cerro del metate y de los picachos como a 5 kilómetros del pueblo de Turicato; esta caverna está situada a una altura de 400 metros sobre el nivel del mar, sus medidas son de 10 metros de profundidad, 6 metros de diámetro en la entrada y una altura de 6 metros⁹⁹, aunque la excavación fue realizada por los mismos rancheros¹⁰⁰ y sin utilizar técnicas arqueológicas lo que dificulta su estudio pero los hallazgos denotan claramente que la caverna fue utilizada como cámara funeraria masiva, pues en la entrevista realizada a los rancheros, manifiestan haber excavado tres metros de profundidad hasta encontrar el primer vestigio en el año 2013 de ahí hasta el momento de la entrevista han localizado alrededor de veintiocho entierros, de los cuales rescataron material óseo, piedras para molienda o morteros con mano, cerámicas ollas, inciensarios, caracoles, hachas votivas, núcleos, puntas de flechas, lanzas, navajas en pedernal, obsidiana y asta de venado.

Todos los esqueletos poseían como ofrenda objetos funerarios diferentes, pero hay un objeto en particular que llama la atención pues todos lo presentan sin excepción sobre sus restos,

⁹⁹ Medidas tomadas de manera física en exploración hecha el 10/marzo/2015.

¹⁰⁰ Los hermanos José Heredia Vargas y Daniel Heredia Vargas.

dicho objeto es una piedra en forma de mortero o molcajete, su colocación presenta dos variantes, algunos en su nuca como cabecera y otros sobre su abdomen quizás indicando género o posición social; sobre las actividades y uso de los morteros solo podemos decir que denotan bastante desgaste lo que indica fueron muy utilizados, una observación más detallada revela restos de alguna pintura mineral de color rojo, lo que nos hace pensar que molían alguna clase de roca para obtener polvo y pintarse los cuerpos al hacer la ceremonia funeraria.

Otra particularidad en la presencia en el centro de la caverna gran cantidad de ceniza observándose capas de restos vegetales carbones, pero también se aprecian secciones con cantidades de grasa de origen animal, esto nos indica que además del entierro tradicional, también se recurría a la cremación de los difuntos típico entre los primeros chichimecas, que cremaban al cuerpo para que pudiera transformarse el cuerpo en elemento gaseoso para que así pudiera ingresar directamente al cielo sin pasar por el inframundo pues se creía en la vida después de la muerte.

La gran parte de estos restos tienen que ser estudiados con las técnicas arqueológicas adecuadas, pero por las pruebas comparativas visuales podemos indicar que este grupo recurría a esta cueva para realizar ceremonias funerarias, quizás para realizar sacrificios al dios de la muerte, el grupo debió estar compuesto por una cantidad que superaba los 100 integrantes esto debido a la cantidad de entierros.

También podemos indicar por los utensilios y herramientas rescatadas que eran diestros fabricando herramientas de caza lo que indica una intensa actividad de cacería y recolección, del mismo modo se vislumbra una la insipiente agricultura de la siembra del maíz por la presencia de un olote y aunado a ello diferentes piezas de cerámica muy rudimentarias las cuales presentan características del periodo de la cultura de chupícuaro o coyotlatelolco por lo tanto podemos decir que este lugar tiene presencia humana desde el paleolítico superior o edad de piedra 5000 a 2500 a C. además de contener características del periodo preclásico 300 a C. a 200 d C.

Fig. 3.4 Caverna del Puerto del Ahorcado. Foto tomada en mayo del 2015, zona arqueológica caverna de Turicato.



Fig. 3.5 Herramientas del neolítico; Flechas, lanzas, navajas prismáticas, hachas votivas, en pedernal y obsidiana. Foto tomada en mayo 2015, colección: zona arqueológica caverna de Turicato.



El estudio sobre el uso de la tecnología lítica en la caverna, refleja varias hipótesis sobre la antigüedad de los moradores de estos lugares, se observa mucha habilidad en la técnica de la percusión y desgaste, pero lo interesante de estos artefactos es la presencia de navajas prismáticas obtenidas por la obtención de lascas por presión sobre núcleos preparados en material de obsidiana, que según estudios arqueológicos en Michoacán corresponden a la fase Cocaxtlan 4 800 y 3 500 a C.¹⁰¹

Fig. 3.6 Fisonomía de un cráneo con rastros femeninos y huesos rescatados de uno de los numerosos sepulcros del interior de la cueva. Colección: caverna Turicato, mayo 2015.



¹⁰¹ Darras Veronique, “La tecnología de la navaja prismática una singular innovación mesoamericana, en: Leticia Gonzales y Lorena Mirabell, Reflexiones sobre la industria lítica, Colección científica no. 475, INAH, 2005, p 7. De no estar en lo correcto con las fechas Cocaxtlan tendríamos que fechar las navajas en la fase mucho más nueva denominada Mictlal 100 a C. a 450 d C. que corresponde a los estudios hechos en Zinapécuaro y Ucareo donde también se encontraron navajas de este tipo. Cfr. Healan, D., “La cerámica Coyotlatelco y la explotación del yacimiento de obsidiana de Ucareo-Zinapécuaro”, pp. 101-112, en: *Génesis, culturas y espacios en Michoacán*, V. Darras (coord.), México, CEMCA/CNRS, 1998.

Fig. 3.7 Pendientes circulares, orejera y dije hechos en material de concha marina.¹⁰² Colección: Caverna de Turicato, tomada mayo 2015.



Fig. 3.8 Muestra de cerámica funeraria rescatada del interior de la caverna. Colección: caverna de Turicato, tomada mayo 2015.



Existen muchos más lugares que nos aportan pruebas de la existencia de estos grupos nómadas y semiondas que aportan rasgos similares y distintos útiles para la descripción de los grupos que se establecieron en los alrededores de Turicato tal es el caso de la siguiente escultura.

¹⁰² Según investigaciones arqueológicas en la región de las culturas de occidente, se ha encontrado el uso de la concha a partir del periodo conocido como preclásico tardío, 300 a C. a 200 d C. cfr. Martha Lorenza López Mestas Cambreros, *Ritualidad, prestigio y prestigio en el centro de Jalisco durante el preclásico tardío y clásico temprano. Un acercamiento a la cosmovisión e dilogía en el occidente prehispánico*, tesis doctoral, Centro de Investigaciones Superiores en Antropología Social, Jalisco, 2011, pp. 541.

Fig. 3.9 Pieza fotografiada de perfil, encontrada en el rancho el Sauz de la Sierra de Turicato.

Fuente: colección particular José Guzmán Gutiérrez, (APJGG).



Menuda escultura de aproximadamente 40 centímetros de largo por 15 de altura, esta esculpida en piedra de cantera, fue encontrada en la región suroeste de Turicato,¹⁰³ esta figura tiende a causar profusas especulaciones en cuanto a su representación pues su peculiar e inherente forma nos sugiere entrar en polémicas sobre su origen y significado, en años pasados los investigadores que han tenido contacto con estos fetiches son en gran parte los mismos lugareños; que a decir verdad más que investigación, su trabajo ha limitado a la recolección individual de piezas próximas a sus granjas; Es en los inicios de los años noventa cuando se observa en la región un esfuerzo consciente sobre la importancia no solo de la recolección, si no del resguardo de piezas arqueológicas, cosa que dio como resultado la constitución de un pequeño museo abierto al público en la ciudad de Tacámbaro. En esta exposición se encuentran figurillas, esculturas, collares, piedras trabajadas, cerámica religiosa y de uso cotidiano, mismas que consideramos son la base principal de los vestigios que se tiene a cerca del pasado prehispánico turicatense ya que en su mayoría las piezas provienen de los alrededores próximos al pueblo de Turicato y que es el sustento principal de esta misma parte de la investigación.

Por otro lado no podemos hacer mucho caso a las cuestiones interpretativas expuestas hasta entonces dentro y fuera del museo, pues presenta una pobre y a veces errónea organización ya que está basada solamente en la creencia de que todas sus piezas pertenecieron a la cultura purhépecha la más conocida popularmente; pues pensar de esta manera implicaría automáticamente colocar las piezas fuera de su verdadero contexto y eliminando de esta manera la presencia de una cultura mucho más antigua que los purhépechas, así que nuestro trabajo pretende aclarar y colocar las piezas en una adecuada temporalidad entre las culturas que se desarrollaron en la zona al que perteneció, por lo que nos atrevemos a decir que lo han hecho investigaciones amateur, por la escasez de técnicas históricas y arqueológicas aplicadas en ese trabajo.

¹⁰³ Museo y biblioteca particular del profesor José Guzmán Gutiérrez: en entrevista con el profesor el 3/09/2011, comentó que cuando fue enviado por la SEP a trabajar al poblado el Sauce de La Sierra, Turicato; encontró la pieza enclavada en un cercado de piedra y que de ahí la rescato: al parecer estas piezas son muy comunes entre los pueblos de la región suroeste de Turicato donde se tienen registro de innumerables piezas parecidas.

Volviendo al análisis de la pieza inicial sus descubridores consideran que pudieron pertenecer a la cultura purépecha y que representaban órganos reproductores masculinos, -al menos en este ángulo no hay duda en las semejanzas; por lo tanto seguiremos esta misma ruta la de la indagación histórica lugareña, a la que explicaremos con las debidas técnicas de investigación científica histórica con nuevas interrogantes mismas que nos permitirán formular las hipótesis a cerca de sus creadores a partir de su significado; culturalmente aquellas sociedades prehispánicas que han recurrido a este tipo de representaciones, han sido aquellas que se dedicaban a las labores agrícolas de modo que estas formas se hacían con fines muy particulares como el de atraer la fertilidad a aquellas tierras con problemas de producción, y por lo que sabemos a cerca de los suelos de Turicato -aunque áridos-, son excelentes para el cultivo y crecimiento natural de las plantas, si se les dota adecuada cantidad de agua, los primeros agricultores sabían esto desde el periodo clásico al aprovechar la temporada de lluvias durante el verano, sembrando el campo con buenos resultados en la cosecha; nexa a estos casos, otros aprovechaban las orillas de las cuencas de los ríos *Cuzpangárico* y *Chucureo* para sembrar utilizando las contadas playas ribereñas actividades que secundaban la producción con rústicos canales artificiales de regadío. Por tal motivo la proliferación de la tierra turicatense residía más en la contingencia ambiental de la aparición del agua que de la fertilidad de la tierra; por lo tanto es lógico suponer que se le daba más importancia a la llegada de la lluvia y con ello a la tendencia religiosa para realizar tacitas prácticas a su adoración y veneración para su llamamiento.

Con esta explicación basada en la lógica comparativa la paradójica lugareña de relacionar la pieza con un pene viene teniendo cada vez menos sentido, al observar la naturaleza del tropiezo arqueológico en los lugares que se han encontrado las figuras cuya relación están estrechamente relacionadas con la fertilidad porque son esculturas bien definidas en forma de penes o mujeres con caderas y pechos magnos, además que todas ellas estaban debajo de la tierra, por tal motivo podemos aseverar mucha más importancia a la tierra que al agua, la importancia de estos dos elementos indican un binomio específico para la concepción acerca de la fertilidad, la falta de uno de ellos repercutía en la fecundidad del mundo, y el indígena comparaba la reproducción del hombre con la unión de los dos órganos reproductores femenino y masculino, por tal motivo ellos confeccionaban y esculpían figuras con elementos reproductivos mismas que después depositaban dentro del mismo suelo a cultivar o bien en cuevas cercanas a la cementera con problemas de productividad; esto se hacía de tal modo que la tierra significaba el útero femenino y las figurillas masculinas junto con ritos especiales pretendían despertar las fuerzas naturales de la fertilidad, y con ello la importancia hacia el elemento tierra.

Con lo que respecta al elemento agua la situación es muy similar con lo que respecta a las ceremonias pues las piezas en la región de turicato se han encontrado en los lugares donde existen cuerpos de agua como los ojos de agua, ríos, arroyos y lagunas como la de Tacámbaro por lo tanto esta escultura no pudo haber sido una simple representación de un pene, puesto que por lo regular estas piezas han sido -saqueadas- de ruinas de piedra que una vez sirvieron de adoratorios.

¡Entonces, si no es un pene! ¿Qué debió representar?. Para contestar esta pregunta volvamos a observar la pieza 3.9 pero ahora en un ángulo diferente; un giro de noventa grados pude describirnos nuevos elementos, ahora concentrémonos en los elementos faciales como ojos rasgados y hundidos, nariz alargada, boca recta sin expresión, y en sus costados donde deberían estar las sienes y orejas; se encuentra una desproporción ovalada parece inconclusa: pero no hay duda en que es un rostro humanoide. Pudiera bien representar un retrato de un gobernante, pero se descarta la opción puesto que como veremos más adelante la cara se repite en otras piezas con frecuencia y mucho parecido por tal motivo podemos pensar en que debió ser más bien un dios o ídolo.



fig. 3.10 misma pieza tomada en un ángulo frontal, fuente: (APJGG.)

En este sentido mucho más rebuscando, usando el método comparativo busquemos en el panteón prehispánico mesoamericano, un posible parecido o relación con las características descritas con anterioridad del tótem; los resultados de este recorrido terminan con presteza ya que encontramos sin mucho remonte una verdadera simbiosis con el *Chac-Moll* y con *Quetzalcóatl*; dos dioses muy conocidos por casi todas las culturas prehispánicas, siendo el primero quien más se asemeja a nuestra pequeña escultura como lo veremos a continuación:

3.5 CRONOLOGÍA SOCIOHISTÓRICA DE LA POBLACIÓN PREHISPÁNICA TURICATENSE, Y LAS SEMEJANZAS ENCONTRADAS EN LOS EXPERIMENTOS ARQUEOLÓGICOS CHAC-MOLL Y QUETZALCÓATL.

Como ya lo dijimos el *Tláloc* o *Chac-Moll*, fue uno de los dioses más elementales dentro del panteón prehispánico, a este dios se le atañía directamente con todos aquellos poderes referentes al control la tierra, la vegetación, y la fertilidad de la misma; pero sin contingencia alguna sobre esta deidad fue, que se recurría a él porque se pensaba influía directamente con la atracción del agua y las lluvias; fenómeno importantísimo si se toma en cuenta que casi todos los pueblos basaban su economía en las labores agrícolas. En relación a esta actividad agrícola los pueblos aledaños a la región turicatense estaban sujetos a la producción de la

tierra, así que es un hecho tácito que además de todas las técnicas prácticas de cultivo y cosecha de productos agrícolas, también desarrollaron el chamanismo hacia el sacrificio y adoración a un dios que pudiera proporcionar aquellos favores para resolver problemas de infertilidad, sequías y plagas. Como ya explicamos arriba el problema más grande para la agricultura de Turicato no era la infertilidad, ni las plagas, si no la falta de agua pues -como sabemos- llueve relativamente muy poco, entonces el dios más solicitado en esta región debió ser el encargado de traer las lluvias demostrando con ello un parecido muy notado con la cultura *Chalchihuites* y está a su vez con la Tolteca respectivamente hacia la deidad conocida como *Tláloc*, estas dos culturas le dan suma importancia a este dios al grado de tener varias advocaciones, la más importante de mención es el -*Chac Moll*- verdadera representación para el dios de la lluvia.

En las figuras de abajo podemos apreciar otras esculturas sobre este mismo dios ofreciendo con ello más elementos que confirmen nuestra hipótesis; lo más significativo se encuentran en las primeras dos en las que se observan tendencias especiales al llamado del agua, pues que mejor que hacerlo con un caracol; crustáceo que solo habita en lugares con abundante agua por tal motivo, se le relacionaba con la entidad encargada de traer las lluvias; las otras cinco figuras tienen cierto parecido con la primer escultura analizada, cabeza al frente con extensión alargada hacia atrás en forma de punta; quizás debieron conocer la técnica de caja y espiga (ensamblaje de dos o más piezas para formar una sola) técnica utilizada en las esculturas de los Atlantes de Tula Hidalgo, también con asombro especial podemos observar que en su forma principal representa una cara humanoide con nariz bien definida, ojos rasgados, boca abierta, orejas y casco, estos elementos tienen mucha semejanza al famoso dios de la lluvia *Chac Moll* dios que se diversificó por todo el altiplano central.



Figura. 3.11, .12, .13, y .14, Estas esculturas son prototipos del dios *Chac Moll de Turicato*, fotografías tomadas de frente, Fuente: Archivo y Museo Histórico de Tacámbaro Michoacán, ahí las conocen como piedras de enclave.

Como ya lo dijimos la figura del *Chac Mool* o dios de la lluvia es uno de los dioses más importantes de las culturas prehispánicas del periodo clásico, en el pueblo o ciudad que más cobró significado fue sin duda en la ciudad de *Teotihuacán*, más sin embargo fueron los *Toltecas* de Tula Hidalgo los que la perfeccionaron y diversificaron con influencia más internacional.

Por esta relación tan estrecha con la región de turicato es necesario revisar el pueblo de los toltecas durante el periodo clásico en Tula Hidalgo, la primer pesquisa a saber sobre este pueblo es sobre sus dioses y su organización social, este pueblo muestra una organización social sofisticada basada en la división del trabajo con jerarquizaciones según con especial importancia hacia las cuestiones militares siguiendo muy de cerca las cuestiones sacras; se sabe esto puesto que durante el clásico la ciudad se sostenía por las guerras de conquista indicando encontrarse en la fase imperial, al observar un estado con características ofensivas, expansivas y defensivas. La fusión sacerdotal-militar fue evidente pues logró impregnar los nuevos simbolismos en sus representaciones escultóricas resaltando los elementos que hicieran saber del poder militar ataviando las antiguas deidades con vestimentas guerreras, como los Atlantes y los *Chac Mool*, dos representaciones que por su importancia en esta investigación nos obligan a detenernos a observar y comparar ambas figuras, encontrando lo siguiente; el *Chac* tolteca es una escultura que representa a un hombre cuya posición es controversial, está acostado de espalda con el cuello volteando y viendo al horizonte, mantiene sus manos ocupadas sobre su abdomen sujetan un recipiente circular.




fig. 3.16 *Chac Mool* maya, Escultura encontrada por primera vez en la ciudad de Chichén Itzá por el antropólogo francés Augustus Le Plongeon en el año de 1874.¹⁰⁴ Utilizado como piedra de sacrificios, el corazón lo depositaban en el recipiente que porta sobre el abdomen.

¹⁰⁴ Roura Olvera Rafael. *Op.cit.*

Lo interesante es que este *Chac Moll* no solo representaba al dios de la lluvia sino que, también era el dios de la guerra y del sol, se sabe esto por encontrarse portando el glifo del caracol que significa el ciclo solar, de igual forma en su dualismo femenino también se le conocía como la diosa de las faldas de jade *chalchihuitlicue*. Al comparar nuestras figurillas locales se pueden apreciar claramente muchas similitudes con este monolito pues también portan una especie de casco sinónimo o representación de un hombre ataviado y listo para la guerra, además de las facciones del rostro que sin temor a fallas encontramos que los rasgos de este *Chac Moll* corresponden fielmente a los de la figura 3.2, lo que indica una relación y evolución directa entre ambas deidades, pudiendo tratarse de la misma representación aun atreviéndonos a decir que pudiera bien pertenecer a los mismos inicios del dios. Observando el parecido de ambas esculturas podemos afirmar que existió una relación estrecha entre la Cultura del Balsas del periodo clásico en Turicato y la cultura de Tula Hidalgo, apoyándonos para ello en la explicación arriba mencionada, utilizando solo la observación y la técnica comparativa. Pero se pudiera también decir que este parecido puede ser mera coincidencia y que en realidad todas las culturas tienen un parecido o algo en común con respecto a su cosmovisión y afinidad a sus representaciones escultóricas; más sin embargo tenemos que considerar que para una investigación local y aldeana como la nuestra es preciso tomar como marco de referencia las grandes ciudades metrópolis, de las cuales existen muchos más datos por la cantidad de estudios que se les ha realizado; usar estos datos nos permite por medio de las comparaciones colocarnos en una temporalidad adecuada, de no hacerlo así divagaríamos en el espacio tiempo.

Ofreciendo todavía más elementos a nuestra afirmación, presentamos las siguientes esculturas que contienen nuevo significado en forma de caracol, en apariencia muy diferente al anterior pero no desconocido para los toltecas, veamos porque:



Fig. 3. 17 y .18 Glifo de Quetzalcóatl de Turicato en su forma de caracol, figura tallada en piedra de granito y cantera, fuente: museo municipal de Tacámbaro.

Los toltecas utilizaron el glifo del caracol para reconocer a una de las deidades más principales incluso que el mismo *Chac Moll*, nos referimos a *Quetzalcóatl* que significa en idioma náhuatl serpiente emplumada; ellos lo incorporaron en la mayoría de sus códices se puede reconocer porque lo pintaban como un hombre listo para la guerra con máscara de color rojo y negro y blandiendo un escudo muy característico en el que trae coloreado sobre su pecho un glifo con forma de caracol. Los mexicas pueblo de origen náhuatl mencionan a *Quetzalcóatl* como una serpiente armada de plumas y con poderes sobre el aire; sus fuentes lo describen como un

sacerdote descendiente de *Tollan*, el cual era de piel blanca, alto, de barba cerrada, frente ancha, cabellera larga y negra, que era muy rico y sobre todo como un excelente gobernante apreciado por todo el pueblo.¹⁰⁵ Como dios decía era el encargado de barrerle el camino a *Chac-Moll* para que trajera las lluvias, por eso frecuentemente los vientos preceden a la lluvia, solo los sacerdotes más experimentados le rendían culto, que consistía en un riguroso ayuno de ochenta días, Sahagún¹⁰⁶ refiere que las ceremonias de sacrificios de los mexicanos estaban dedicadas a los *tlaloques*, y a *Quetzalcóatl* por lo que corroboramos una vez más la importancia del binomio por sus presencia y trascendencia cultural, otra observación hecha por Miguel León Portilla son sobre los atavíos de *Quetzalcóatl* pueden explicar que también era el dios del viento pues le corresponde todo lo redondo, lo espiral lo torcido,¹⁰⁷ todos estos simbolismos pueden atraerse con la espiral de un caracol. Huelga entonces insistir que el dios *Quetzalcóatl*, fue la deidad predominante en todas las culturas primitivas del Clásico, la primera y más grande deificación de este dios la encontramos en *Teotihuacán*, donde le edificaron una gran construcción a la que adornaron con cabezas de serpientes emplumadas.

Los toltecas de Tula Hidalgo por su parte también dedican la construcción más grande en la pirámide de *Quetzalcóatl*, donde se encuentran los famosos atlantes y por su puesto finalmente la pirámide de *Kukulcán* en Yucatán también está dedicada a este dios. Su importancia se sostuvo entre estas culturas gracias a su labor y necesidad con el agua, pues se decía él era la unión del agua terrestre con la de los cielos, también creían que hacia los vientos encargados de barrer los caminos para que el dios de la lluvia pudiera atraerlas por ese paso por tal razón ambos estaban relacionados. De tal manera que estas dos figurillas para nosotros son de suma importancia pues son dos pruebas fehacientes de una relación directa entre ambos pueblos lo que significa un origen común y una antigüedad paralela a los Toltecas y a los pueblos relacionados con ellos los chichimecas *Chalchihuites*.

Ya en el periodo posclásico durante el desarrollo de la cultura purhépecha también se menciona la importancia de esta deidad, el arqueólogo José Corona Núñez habla al respecto, afirmando lo siguiente: su máxima representación la encontramos en la ciudad de *Tzintzunzan* en cuyas construcciones de piramidales circulares (*yácatas*) fueron dedicados al dios *Curithacaheri*, gran sacerdote mensajero de los dioses, su imagen aparece en cada una de los cinco templos, tiene una forma de un individuo recostado de espaldas, desnudo, con el rostro volteando hacia la izquierda y con actitud alerta para levantarse prontamente.¹⁰⁸ Otras más fueron encontradas en *Ihuatzio*: al respecto afirma Corona Núñez que es de este lugar donde inicio y diversifico hacia todo Mesoamérica, su nombre tarasco es *Uaxanoti*, está formado por las palabras purhépechas *uaxanu* que significa correo, pero que literalmente es estar recostado en el patio, lo que explica el por qué las figuras están en esa posición como esperando recibir algún recado y acto seguido salir corriendo a entregarlo a algún lugar especial, mientras que su

¹⁰⁵ Seler Eduard, “...” en: *De Teotihuacán a los aztecas*, Miguel León-Portilla, *op.cit.* p. 530.

¹⁰⁶ Cita tomada de Miguel León-Portilla, *de Teotihuacán a los aztecas...*, *op.cit.*, p. 537.

¹⁰⁷ Seler Eduard, “...” en: *de Teotihuacán a los aztecas*, Miguel León-Portilla, *op.cit.* p. 544.

¹⁰⁸ Corona Núñez José, *Diccionario geográfico...*, *op.cit.*, p. 74.

presencia en los templos como piedras de sacrificios indica que lo que trasportaban con gran prisa era el corazón de las víctimas ofrecidas al dios *Curicaheri* el gran fuego.¹⁰⁹

3.6 PRESENCIA DE LA CULTURA CHALCHIHUITES EN LA REGIÓN DE TURICATO. Regionalizando los asentamientos de esta cultura nos encontramos que a esta zona se le conoce como el lugar de la “tierra negra” que forma varios cerros negros –*turicatos*- se localiza a lo largo de la cuenca del Balsas de la parte sureste del actual estado de Michoacán y parte de Guerrero todo lo que es la sierra neovolcánica transversal. En estos lugares existe información acerca de un importante asentamiento prehispánico donde durante el periodo Clásico concurren pueblos peculiares y diferentes unos de otros, pues la geografía escarpada los mantenía separados por medio de una serie de montes y espesas vegetaciones de bosques y selvas que en conjunto conforman el eje neovolcánico transversal michoacano, sus habitantes se dedicaban a la explotación de los recursos naturales y a la siembra de maíz, algodón y maguey. A esta región también se le conoce como Tierra Caliente o del Balsas, inicia en las fronteras con el estado de Guerrero en San Lucas en el río Mezcala al juntarse con el Balsas y descendiendo hasta la presa el Infiernillo la cuenca del Balsas también se toman en cuenta los afluentes si observamos en un mapa en la parte oeste, encontramos que son de importancia los ríos de Carácuaro y Turicato; los pueblos indígenas que ahí se desarrollaron según los hallazgos arqueológicos al igual que sus vecinos del posclásico cultivaban la tierra y trabajaban las piedras duras para esculpir esculturas para las artes sacras. Durante este periodo el investigador de la UNAM, Fernán González de la Vara¹¹⁰ localiza en esta región más occidental de México vestigios de asentamientos con características y temporalidades similares entre ellos a los que los llamó Cultura Chalchihuites a los lugares que corresponden sus hallazgos geográficamente según el autor, corresponden a los actuales estados de Colima, Jalisco y Nayarit, pero habrá que agregarle también el territorio de Michoacán que como ya explicamos también se han encontrado los elementos esenciales de los chalchihuites como lo son la tradición de tumbas de tiro cuyo periodo se remonta a 200 y 600 d C.¹¹¹

Además de la cerámica que es determinante para hacer comparaciones e influencias en la cual podemos distinguir tres estilos; la de Colima, la de Jalisco y Nayarit por último la de *Chupicuar* Michoacán, en las tres los objetos funerarios conservan un sentido realista, en Colima predominan, las vasijas en forma de calabazas tienen un solo color pero están pulidas y mantienen un acabado lustroso, mientras que las de Jalisco cuentan con dos colores, además utilizan la técnica del pastillaje, figuras humanas con patas alargadas y narices prominentes además los motivos son representaciones de cuadros familiares en actividades cotidianas. Las de Nayarit presentan una extensa policromía, los colores más utilizados son el rojo el negro, el blanco, y café, se aplicaban en las superficies de las cerámicas prefiriendo motivos

¹⁰⁹ *Ídem.*

¹¹⁰ *Ibíd.*, p. 104.

¹¹¹ González y González Luis, *Lagos azules y fuertes montañas, op.cit.*

geométricos¹¹² los figurillas humanas se caracterizan por el uso de varias narigueras y orejeras en una misma pieza.

La otra región que describe Lujan, se encuentra en el bajío michoacano, se localiza al oeste del actual municipio de Zacapu, su influencia se extiende hasta el estado de Guanajuato, lo que se sabe de esta cultura es propio de la tradición de *Chupicuaro*, reconocida por ser la primera en utilizar la policromía en su cerámica además de pulirlas y decorarlas con motivos geométricos; al parecer esta cultura fue importante en estas artes pues su usanza dio origen al periodo conocido como *coyotlatelolco* que consiste en utilizar la técnica de hacinar el color rojo sobre el bayo, una más de las características es que usan mucho los trípodes y vasijas de asa canasta, en lo que respecta a la arquitectura civil preferían construir las viviendas sobre las laderas y utilizar para ello materiales de construcción como la piedra el lodo, todas estas tipologías forman parte de la tradición conocida como tolteca chichimeca a cuyos integrantes por lo regular vivieron en constante migración. Muchos de estos pueblos, por cierto mal llamados chichimecas comenzaron a tomar importancia al ir fundando pueblos por todo el territorio central ya que gracias a su constante peregrinar tuvieron contacto con muchas aldeas de los cuales adoptaban técnicas artístico culturales por lo mismo lograron un importante desarrollo cultural a lo largo de la frontera mesoamericana donde existieron diferentes grupos seminómadas con estas características en la gran *Aridoamérica* pero según Marie-Areti Hers, quien confiere una importancia hacia el grupo cultural *Chalchihuites* porque son estos los que hicieron florecer la ciudad de Tula en Hidalgo, su procedencia es definida como tolteca-chichimeca fusión grupal que logra definir una nueva cultura en el centro o altiplano pero con elementos norteños. Para esta investigación, la cultura *Chalchihuites* es importante ya que con los datos podremos ubicar elementos similares con los Tolteca; dichos elementos reflejan características anteriores al florecimiento de la cultura de los toltecas al menos con lo que respecta a la escultura; pues como lo vimos anteriormente hasta ellos pudimos rastrear nuestra escultura del *Chac-Moll*. Y es precisamente en estos orígenes donde puede encajar con más precisión nuestra pieza, por tanto, entonces habrá primero que regionalizar y caracterizar los elementos de estos pre-toltecas chichimecas.

Los *Chalchihuites* se desarrollaron entre los años 1 y 900 d. C. periodo Clásico, a lo largo de la sierra madre occidental su territorio oficialmente corresponde al extremo noreste de Jalisco, el occidente de Zacatecas y Durango, según su procedencia la tradición indica que estos pueblos se encontraban en fase nómada y en busca de un lugar para habitar, su fundamento inmediato indica que habían salido de un pueblo que comenzó siendo agricultor y no de barbarie como se creía¹¹³. Estos nuevos nómadas encontraron resistencia entre los habitantes que aún se dedicaban a las actividades cazadoras recolectoras, por lo que los chalchihuites tuvieron que desarrollar un estado fuerte en el arte de la guerra para su propia defensa, razón por la que la sociedad comenzó a hacerse belicosa. El sitio arqueológico más famoso encontrado de los *Chalchihuites* se encuentra en *La Quemada*, se trata de un cerro amurallado en medio de la cual se extiende un llano con calzadas y pasadizos entre calzadas de los lugares públicos, religiosos y privados; su arquitectura es muy similar a la de *Tula* y *Chichén Itzá*, contiene series

¹¹² *Ídem.*

¹¹³ González de la Vara Fernán,.. *Op.cit.*

de columnas amplias que se supone una vez sostuvieron techumbres con materiales perecederos. Lo más importante de *La Quemada* se encuentra en el hallazgo hecho en el cerro del *Hustle* al noroeste del centro ceremonial *La Quemada*, está próximo a la población actual de *Huejuquilla Jalisco*, en este lugar se dieron a conocer unas esculturas que por su posición cronológica, ofrecen una datación aproximada del periodo 550 y 900 d.C., estas esculturas asemejan sin error a prototipos del *Chac Moll* similares a los de Tula Hidalgo y de aquí a las demás representaciones que se hicieron durante todo el resto del clásico mesoamericano. Estos prototipos se encontraron, en un templo arriba de unas escaleras dedicado al dios de la lluvia, si como lo hemos afirmando, de la misma manera nuestras piezas correspondan también a estos mismos *prototipos*, los lugares de la Región de Turicato en donde fueron encontrados tendrían que corresponder a adoratorios dedicados al dios de la lluvia, y que si tuviéramos que imaginárnoslos, tendríamos que hacerlo con las mismas características que los de *La Quemada*; construcciones con escalinatas y columnas de piedra y techumbres con materiales perecederos con técnicas arquitectónicas un tanto rústicos como las mismas esculturas.

Finalmente la cultura *chalchihuites* y su decaimiento marcan un parteaguas cultural al confluir o fusionarse con otro grupo llamado *nonualca* procedente del golfo quizás de origen *Olmecas*, la fusión cultural de ambos debió ser elitista puesto que ellos lograron la construcción de la cultura a la que conocemos con el nombre de *tolteca* desde donde impulsaron el desarrollo de todas las artes hacia todo el altiplano central con las posteriores migraciones *otomianas* y *chichimecas* después del abandono de *Tula*.

Sobre este contexto histórico podemos observar en la región de Turicato bastante actividad del grupo *chichimeca* pues se puede localizar bastantes lugares con vestigios pertenecientes a la tradición *chichimeca*, las más importantes tienen que ver con el arte funerario y religioso al que tuvieron cuidado de dedicarle una atención muy particular gracias a ello podemos ubicar algunas características.

3.7 CARACTERÍSTICAS DE LOS GRUPOS SEDENTARIOS EN LA REGIÓN.

El mundo clásico mesoamericano abarca todo el periodo que va del 1 al 900 d. C. la característica más representativa de esta etapa evolutiva se identifica en la historia por contener las siguientes particularidades; socialmente está representada por la construcción de grandes centros ceremoniales, huelga decir en este asunto que en esta misma circunstancia, los hombres pudieron aglomerar un amplio conocimiento arquitectónico, cosa que les permitió con gran precisión construir grandes edificios de género suntuoso dignos de maravilla terrenal estableciendo al mismo tiempo un icono de poder fundamentado en lo religioso garantizándoles un monopolio general. Estas construcciones fueron en su totalidad premeditadamente trazadas bajo estrictos esquemas astronómicos lo que nos indicaba el establecimiento de una empresa dedicada a la observación del universo inmediato por lo que también permitió dedicar las construcciones a divinidades concretas al alinearlos en los cuadrantes específicos con respecto a los astros como la pirámide de la luna y el sol.

Cuando eran terminados estos centros los mismos encargados del proyecto ingeniaban a su alrededor un mito a cerca de la grandeza e importancia del lugar popularizando a tal grado que

hasta ahí confluía un número bastante grande de peregrinos a la oración y bendición de sus dioses; este punto de reunión masivo exigía por lógica que en estos lugares se establecieran perfectas redes administradoras de los excedentes, dentro de la cual surgió una celosa elite familiar encargada de dirigir un verdadero gobierno imperial. De ahí que la verdadera fortaleza de estos centros políticos se centró en el cuidado de la religiosidad ya que por medio de ello controlaban también el comercio sobre todo el foráneo ya que los productos eran más demandados, dando prioridad al de tipo suntuario, además de tomar estos cuidados no omitían los aspectos geográfico-estratégicos lo que les permitía más fácil controlar el tránsito foráneo comercial, cobrando peajes y sometiendo el tributo a pueblos aledaños por la acción de la empresa imperial bélica que estaba entre sus prioridades.

Por estas fechas 1- 900 d.C. en el mundo clásico mesoamericano coexistieron al mismo tiempo diferentes centros ceremoniales con estas características, pero ninguno logró tanta convocatoria como la ciudad de Teotihuacán; la cual era dominada en su totalidad por una ostentosa elite instituida en la teocracia militar, pues sus gobernantes eran sacerdotes y militares a la par, a este lugar acudían a celebrar y dar gracias por las solicitudes obtenidas puesto que el mito decía que ahí residían los dioses en persona. A esta ciudad llegaban de todas partes del territorio, pues se había creado un mito alrededor de la ciudad el cual señalaba que a Teotihuacán la habían fundado los mismos dioses y que incluso aun residían ahí, toda esta novedad religiosa permitió que la ciudad experimentara un intenso intercambio cultural de todas las regiones pues la demanda de avíos para el rito como las vasijas u otros enseres suntuarios la satisfacían con las aldeas circunvecinas mientras más crecía la ciudad los productos de primera necesidad aumentaban su demanda también. De tal modo que al lugar llegaban productos de diferentes partes de la región, desde los insumos más elementales de la agricultura; tanto naturales como manufacturados como son: telas, cerámicas y sobre todo productos suntuarios plumas, inciensos, incensarios, ollas, collares, cuchillos de sacrificio, caracoles, máscaras, y telas molcajetes, así como del hogar como, metates, cajetes, artículos distribuidos por los diferentes grupos de vendedores que obtenían jugosas ganancias en los mercados y tianguis populares. Por esas fechas 1-900 d. C. en Michoacán se podía adquirir según la región agrícola el algodón y el cacao en las regiones de los 100 a los 1000 metros sobre el nivel del mar msnm; en las zonas templadas de 1000 a los 1800 msnm, el maíz, frijol, calabaza, frutos silvestres, y en la tierra fría de los 1800 a 2800 msnm; se cultiva el maíz, el maguey las maderas finas y sobre todo la pesca en lagunas y ríos todos estos productos eran utilizados para cubrir su demanda interna pero también se destinaban algunas para comerciar mediante el trueque o intercambio de productos.¹¹⁴

La Región del Balsas o *Región de Turicato*, se encuentra geográficamente sobre el eje neovolcanico transversal, está compuesta por numerosos cerros, mesetas y montañas de diferentes tamaños y formas; la vegetación que prolifera son bosques y selvas de hoja caduca, en su seno se crían gran variedad de flora y fauna, en ocasiones estas sierras montañosas dejan expandir entre cerro y cerro una pequeña área de vallecillos propicios para la actividad agrícola: en estas pequeñas llanuras se establecieron durante el Clásico minúsculas culturas

¹¹⁴ Gonzáles de la Vara, Fernán, “El occidente durante el clásico,” p. 103, en: *Atlas histórico de mesoamérica*, Linda Manzanilla y Leonardo López Luján..., *op.cit.*

locales que por lo general no trascendían del lugar donde se confinaban pero si compartían rasgos con otras comunidades vecinas, con este compartimiento grupal lograban en conjunto un vasto bagaje cultural regional específico al cual imprimen un sello muy particular. Arqueológicamente el periodo clásico que comprende los años que van del 1-900 d. C, en Michoacán podemos encontrar cuatro *diferentes* culturas: La tradición de tierra caliente, la tradición de tumbas de tiro 200 a. C a 200 d C., y la tradición del bajío, más una serie de culturas híbridas con rasgos análogos entre ellos en su vecindad.¹¹⁵

Para el caso de esta investigación nuestra mayor atención la centraremos en una región que por su importancia en riqueza natural fue y sigue siendo muy apta para el desarrollo del hombre –michoacano- nos referimos a la región de La Cuenca del río Balsas, el área geográfica de este río abarca una amplia franja de acuíferos que atraviesa todo el territorio michoacano y guerrerense, tomando en cuenta claro está, a los muchos riachuelos y arroyos que en conjunto conforman sus afluentes que lo mantienen alimentado a lo largo de una gran vertiente o cuenca que inicia al noroeste del estado de Guerrero fluyendo por toda la frontera estatal hasta la presa del infiernillo Michoacán en el río Mezcala.

Las similitudes que demuestran arqueológicamente todos estos pueblos o miniculturas hacen pensar que debieron compartir las mismas experiencias, aun que para nosotros aquí lo importante de cada una de ellas no estribará en sus similitudes, si no en sus diferencias particulares con respecto a los otros innumerables grupos de Mesoamérica; sobre todo aquellas que han tenido la oportunidad de ser estudiadas por los especialistas, arqueólogos, e historiadores; cuyos resultados los aprovecharemos al máximo al hacer una comparación etnohistórica de la población en general ejercicio que nos permita contextualizar nuestra región sin necesidad de efectuar los costosos estudios de laboratorio Carbono 14 (C14), de ADN fósil y de otros isótopos más¹¹⁶ que han popularizado los antropólogos y arqueólogos forenses. Para ubicar los grupos culturales *indígenas*¹¹⁷ precolombinos en el territorio mexicano los historiadores y arqueólogos especialistas dividen el periodo en tres grandes regiones culturales, la parte norte-centro la distinguen con el nombre de *Oasisamérica* y *Aridoamérica*, mientras que la parte del centro-sur *Mesoamérica*, tomando como base las diferencias de climáticas naturales que experimenta nuestro país en sus diferentes latitudes geográficas tal como se aprecia en el siguiente mapa fig. 3.1

¹¹⁵ Gonzáles de la Vara, Fernán, “El occidente durante el clásico,” p. 103, en: *Atlas histórico de mesoamérica*, Linda Manzanilla y Leonardo López Luján..., *op.cit.*

¹¹⁶ Manzanilla Linda, *Reacomodos demográficos del clásico al posclásico...*, *op.cit.* p. 201.

¹¹⁷ Como nota observaría la utilización de la categoría o concepto *indígena* en nuestra investigación también es para referirnos a los grupos autóctonos de Oasisamérica, Aridoamérica y Mesoamérica, esta categoría comenzó a utilizarse por los primeros españoles conquistadores después de 1492 sobre todo los cronistas de las distintas órdenes religiosas que llegaron al nuevo mundo.



Fig. 3.1 mapa. Representación gráfica de las tres regiones culturales de México.

Estos grupos culturales se pueden identificar más por las actividades sociales y productivas que realizaban en lo local como su vestuario, comida actividades, económicas las expresiones artísticas, religión y cultura en general; más sin embargo todas estas prácticas más tarde o más temprano eran compartidas con los demás grupos a pesar de las distancias por la acción del constante intercambio cultural que desarrollaron a través del comercio, por este efecto en Michoacán, la región del balsas durante el periodo Clásico mesoamericano se caracterizó por conservar una tradición de tipo mesoamericano que según los especialistas se identifica por preferir las riveras de los ríos para la práctica de la agricultura, la pesca y por levantar pirámides o montículos para adoratorio y por trazar sus ciudades-pueblo en base a un centro ceremonial y finalmente por construir plazas a su alrededor, sus actividades económicas eran casi siempre de especialización en base a la organización social del trabajo pues utilizaban técnicas precisas para realizar sus oficios y artes; algunos trabajaban las piedras duras; con las que fabricaban herramientas, utensilios y objetos de ornato (anzuelos, pendientes, figuras, cuentas y construcciones tipo ceremoniales como pirámides) otros se especializaban en las técnicas de la siembra y sobre todo en las artes sacerdotales.

En lo referente a la cerámica los rivereños registran rasgos muy específicos a las formas y técnicas artísticas de elaboración, pues podemos apreciar con claridad una variada representación de piezas arqueológicas con motivos muy estéticos, entre ellas el decorado incisivo en cuyas iluminaciones se aprecian las figuras geométricas y colores monocromos; entre ellos predominó el naranja, el rojo, el bayo y el negro; además el artista de la región, se preocupó mucho por la apariencia visual de las piezas, pues las abrillantaban aplicando cera

puliéndolas por lo regular de las partes exteriores.¹¹⁸ En cuanto a las formas, se dejaban a la imaginación estética del artesano que las moldeaba con paciencia y esmero en su mayoría estos operarios preferían omitir los cuellos de las ollas aunque es evidente lo que comenta el investigador Fernán Gonzáles de la Vara, al mencionar que la característica más importante es la de estirar hacia arriba aunque no fue muy solicitada; entre sus utensilios más tradicionales encontramos el uso de tecomates, vasos y platos de cerámica con borde reforzado; esta y otras características al igual que en otras culturas del altiplano central revelan una marcada similitud con las características típicas Teotihuacanas lo que indica una contrastada relación de intercambio cultural entre ellos.

Con lo que respecta a las construcciones arquitectónicas se edificaron viviendas de una manera muy particular; primero acondicionaban el suelo elevándolo formando una plataforma de piedra a manera de pirámide, después sobre ellas se tejían encantadoras bardas y techos con materiales perecederos como; la palma y la madera a manera de horcones y vigas, así como el zacate y el bajareque como materiales fibrosos y flexibles para el tejido de sus bardas y techos.¹¹⁹ Estas construcciones bien acondicionadas servían como templos o/y morada de las clases nobles y gobernantes, se edificaban por lo regular en el centro de los pueblos, mientras que las casas habitación de la multitud aunque del mismo material las construían un tanto más sencillas y de mucho menor tamaño omitiendo también las plataformas piramidales, estas últimas contriciones se dispersaban aleatoriamente en rededor del templo o construcción principal.

La economía sentaba sus bases en la producción agrícola, sobre todo la obtención del algodón, del maíz, legumbres y la complementación de la recolección de frutos y plantas silvestres en los bosques, selvas y ríos; la pesca del bagre, camarón, mojarra, ranas, cangrejos, nutrias y pequeñas ostras que eran abundantes, la caza de animales terrestres y aéreos; armadillos, iguanas, serpientes, tejones, liebres, conejos, venados, patos, codornices, chachalacas, gallinas y pavos,¹²⁰ estos dos últimos consiguieron domesticarlos y criarlos en sus patios como aves de corral. En la vida cotidiana el hombre mesoamericano se imbuía dentro de una complejidad social sobre todo en el tema de la religiosidad bajo visiones similares o dogmas oficiales sostenidos por los discursos de los sacerdotes o chamanes que se valían de los fenómenos desconocidos para justificar reverencias, por esa razón encontramos un cosmos con un amplio panteón indígena, sobresaliendo ante todo la exposición de la vida y muerte del ser humano; estas veneraciones se trasformaban tras el transcurso de los años en complejas redes de deidades representadas por ídolos y advocaciones, esculpidos muchas veces por la imaginación de sus artistas en esculturas de piedra basalto, cantera, granito y barro; fetiches tan contemplativos por el pueblo al grado de asignarles amplias potestades para controlar el ambiente y el cosmos. En este sentido religioso era obligación del hombre mantener satisfechas estas fuerzas misteriosas, pues el destino del mundo dependía del humor y capricho de estos dioses, por tanto los hombres se centrarían en mantenerlos contentos si quería ser amparado con las favorables lluvias lo cual significaba, buenas cosechas; lo mismo

¹¹⁸ *Ídem.* Para un análisis más profundo sobre el tema cfr. Eduardo, Williams, *Contribuciones a la Arqueología y Etnohistoria del occidente de México*, Zamora, el Colegio de Michoacán, 1994, 412 pp.

¹¹⁹ Gonzáles de la Vara, Fernán, "El Occidente durante el Clásico," en: *Atlas histórico de... op.cit.* p. 38.

¹²⁰ *Ídem.*

sucedía con la obtención de la victoria de una batalla, al igual que para garantizar mucha descendencia familiar y sobre todo para certificar una gloriosa transición a la vida inmortal o vida después de la muerte a la que ofrendaban ricamente con ceremonias especiales, por eso se rendía con devoción celosos rituales a los muertos; pues se creía en una segunda etapa después de la muerte terrenal para alcanzar terrenos sagrados: por lo que procuraban según sus creencias realizar los enterramientos con ricas ofrendas que le permitieran el tránsito satisfactorio por cada uno de sus trece planos divinos.¹²¹

La población de estas áreas rivereñas aunque poco cuantiosas, se organizaban en pequeñas aldeas y como en toda cultura el tema de la guerra era imprescindible, para los varones se hacía necesario la instrucción militar, pues nunca faltaban problemas entre las aldeas; quizás por disputas de territorios ocupados y fronteras u hostilidades de índole políticos entre diferentes grupos internos de poder o por motivos empresariales al ofrecer servicios mercenarios. En su lucha por defender el poder, era necesario el adiestramiento de jóvenes en el arte de la guerra como una de las formaciones más elementales del saber humano, prueba de ello se pueden encontrar diferentes representaciones de figurillas de barro en los que se muestran guerreros que debieron destacar mucho al grado de convertirse en verdaderos ídolos populares por sus acciones en batalla, pues los representan bien ataviados en elaborados trajes con mazas, cascos, macanas, escudos y armaduras corporales¹²², que astutamente confeccionaban en capas de algodón relleno de sal; la combinación de estos dos materiales la hacía súper resistente y liviana al mismo tiempo, su nombre náhuatl era *escaupil*, gracias a estos dos materiales sus trajes además de resistir un buen golpe al mismo tiempo podían maniobrar con facilidad a la hora del ataque por su ligereza de peso.¹²³ Cabe del mismo modo intuir que estos guerreros pudieron formar parte en las grandes falanges de los ejércitos de las metrópolis cuando estas emprendían campañas de conquista o de defensas: pues si recordamos las metrópolis exigían a los pueblos dominados además de productos de la región leva obligatoria, o bien pudieron rentar sus fuerzas y conocimientos guerreros en la modalidad de mercenarios al pelear por paga en favor del imperio que los solicitase. La indumentaria tradicional del habitante ribereño, consistía en un faldellín para las mujeres y un taparrabo para los hombres; en el caso de las clases nobles y gobernantes el asunto era diferente mientras más indumentarias mayor era su nobleza y posición social recurrían a bellos collares, narigueras, pectorales, máscaras, orejeras; otros incorporaban más componentes tatuándose la piel con espinas de maguey, pinturas minerales y vegetales.¹²⁴

Durante el clásico 1-900 d.C. simultáneamente varios pueblos se encontraban en estas expansiones, eran ciudades imperiales que controlaron casi todo el Altiplano Central, estas metrópolis centralizaban el comercio y la religión en grandes centros ceremoniales con poder absoluto tanto económico como religiosos, cuya magna influencia llegó a diversificarse por vastas regiones hasta convertirse en grandes imperios que mantenían el poder gracias a su militarismo expansivo defensivo. Para la región de Turicato los imperios circunvecinos que pudieron de una u otra manera influenciado por su cercanía se encontraba en primer lugar la

¹²¹ *Ibid.*, p. 104

¹²² *Ídem.*

¹²³ *Ídem.*

¹²⁴ *Ídem.* Cfr. En la zona arqueológica de la caverna de turicato se observan morteros con residuos de pigmentos rojos.

ciudad de Teotihuacán, después hacia el suroeste en el valle de Oaxaca la ciudad Monte Albán, al noreste la ciudad de Tula Hidalgo y por último hacia el sureste mexicano encontramos a los Mayas, un poco más tarde durante el periodo posclásico se generaliza la influencia del Imperio Azteca y por su cercanía para Turicato se observa como un territorio tributario directo del Imperio Purhépecha.

3.8 EL POSCLÁSICO EN LA REGIÓN.

La gran majestuosidad con que se desenvolvía el clásico continúa sin complicaciones hasta los inicios del siglo VII d.C. cuando las ciudades imponentes comienzan a decaer y desaparecer por razones aún no bien definidas, entre las diferentes opiniones y conclusiones algunas investigaciones presentan variadas sugerencias desde el colapso de una serie de catástrofes apocalípticas, de devastadores conflictos internos, grandes desastres ecológicos, epidemias, terremotos, decaimiento moral, conflictos internos y entre otras tantas que se mencionan, incluso se habla de algunas con temas de corte fantástica, lo cierto es que en todas las ciudades se denota un surgimiento, un esplendor y un decaimiento esta última fase da paso al siguiente periodo que se conoce como posclásico.

El mecanismo seguía su curso natural el vacío que dejaban el colapso de algunas, era ocupado por el florecimiento de otras las cuales muchas veces se apropiaban los conocimientos de sus antecesoras, de tal manera que el desarrollo de estas metrópolis significó para el México prehispánico un avance compartido entre la cultura y la historia de las sociedades precolombinas pues era desde estas ciudades donde se conjuntaba perfeccionaba y después se diversificaban a lo que llamamos muchos llaman influencia cultural, el epiclásico o etapa terminante del Clásico es precisamente el colapso de las grandes ciudades del Clásico dando paso así a la formación de posteriores características formativas. Bajo estas nuevas tipologías se levanta también una nueva forma de pensar y actuar desarrollado durante todo el periodo Posclásico que duró 620 años, comprendiendo los años 900 d.C. a 1520 d.C. cuando se vuelven a incorporar al igual que el periodo anterior nuevas formas de pensar al implantarse nuevos elementos con la conquista española.

El periodo posclásico se caracterizó por que después del colapso de las grandes ciudades del clásico, se tiene registro de diversas migraciones desde la periferia aridoamérica hacia el centro donde se encontraban las ruinas de las antiguas ciudades en el altiplano central, donde encontraron las ciudades abandonadas, los *calpilli*¹²⁵ que significa en idioma náhuatl los que regresan, así eran llamados pues al parecer una vez fueron habitantes de estos lugares y que en el epiclásico tuvieron que emigrar siendo parientes de sangre de los antiguos gobernantes del clásico, los cuales a manera de comisión mandaron fuera de las ciudades con la misión de poblar y ocupar nuevas tierras para así agrandar el imperio. Durante el desarrollo de este periodo Posclásico se registran innumerables grupos migratorios, el investigador José Rubén Galván afirma que se trata de partidas de los mismos grupos que años atrás habían salido a la periferia y que se convirtieron en expedicionarios nostálgicos al regresar a su lugar de origen donde se relataba todo era fabuloso¹²⁶ los registros de estas peregrinaciones se pueden

¹²⁵ Romero Galván, José Rubén, "El mundo posclásico mesoamericano", pp.118-121, en; *Atlas histórico de mesoamérica*, Linda Manzanilla y Leonardo López Luján, coords., *op.cit.*

¹²⁶ *Ídem.*

encontrar en *la peregrinación mexicana* de los Aztecas, el *lienzo de Jucutacato* y la *Relación de Michoacán* de los purhépechas y otros grupos otomianos de la región en el que se puede apreciar este mismo comportamiento de traslado de la periferia hacia el centro del altiplano y finalmente el alojamiento en nuevas y floridas ciudades, prefiriendo la ubicación en las zonas lacustres donde la presencia de estos grupos norteños en el altiplano empieza a transformar y fusionar la antigua tradición mesoamericana, pues ahora se pueden observar las novedades más representativas como son el uso de la metalurgia que algunos de ellos pudieron manipular y que podemos corroborar gracias a piezas rescatadas de: cobre, oro, plata, estaño, plomo y bronce utilizadas como ornamentos y herramientas en la vida diaria como discos, cascabeles, narigueras, hachas, puntas de lanza, agujas, cuentas, anillos, brazaletes, punzones, alambres, cuchillos, recipientes y figurillas.¹²⁷

En lo social también se registran cambios influenciados desde el centro norte de Mesoamérica diversificándose los dioses Tláloc y Quetzalcóatl, así como la utilización de los conocimientos calendarios de 365 días, 18 meses y con ello también la cosmovisión con respecto a la concepción velica y al implementar en sus ritos el sacrificio humano intercambiándose los papeles jerárquicos entre la religión y el militarismo pues ahora la religión justificaba la guerra, por tanto el sacerdote tomaría ambas responsabilidades, aunque es posible que delegara la parte militar en un general para concentrarse en las cuestiones religiosas notándose con ello mucho más complejo pues si bien los sacrificios humanos existían con anterioridad es en esta época cuando aumentaron de manera significativa.¹²⁸ Para ello emprenden dos tipos de guerras las de conquista con intención de ampliar sus territorios y las guerras floridas que eran acordadas solo con motivos de hacerse de prisioneros para sacrificar a sus dioses en las grandes fiestas.

Si observamos este periodo en el territorio oriente y sur del estado de Michoacán y parte de Guerrero prevalece la presencia los imperios purhépecha y mexicana, ellos como imperio independiente le exigían tributo y fuerzas de trabajo para sus cementeras reales para los pueblos conquistados; en Michoacán los purhépecha se asentaron en la región del lago de Zacapu¹²⁹ y alrededor del lago de Pátzcuaro, ahí establecieron sus tres sedes imperiales Tzintzunzan, Ihuatzio y Pátzcuaro, al respecto refiere Fernán González de la Vara que no se conoce con seguridad cuándo fue que llegaron a ese lugar los primeros grupos a la zona lacustre, pero la *Relación de Michoacán*¹³⁰ habla sobre la migración y el establecimiento del último grupo los Uacúsecha sabemos estos porque también se habla de la existencia de poblaciones anteriores bien desarrolladas asentadas en las orillas e islas del lago de Pátzcuaro, Zacapu y Zirahuén, aunque estos pueblos hablaban distintas lenguas se entendían entre ellos pues era una mezcla entre el Náhuatl y el Purhé idioma de los Uacúsecha. De igual forma nos damos cuenta que existían muchos conflictos entre ellos y solo las relaciones de

¹²⁷ González de la Vara Fernán, “El occidente en el Posclásico”, Pp. 195-197, en: *Atlas histórico de mesoamérica*, Linda Manzanilla y Leonardo López Luján..., *op.cit.*

¹²⁸ Romero Galván, José Rubén, “El mundo posclásico mesoamericano” En: *Atlas histórico de mesoamérica*, Linda Manzanilla y Leonardo López Luján..., *op.cit.* p. 129.

¹²⁹ Manzanilla Linda, *Reacomodos demográficos del Clásico al Posclásico en el centro de...*, *op.cit.* p. 12 .

¹³⁰ Alcalá Jerónimo de, *La Relación de Michoacán*, Zamora, El Colegio de Michoacán, 2011, pp. 291.

intercambio comercial promovían la relación¹³¹ poseían una economía mixta pero la primordial se basaba en la agricultura intensiva, la pesca, la cacería, y la recolección silvestre, algunos pueblos lacustres y ribereños se especializaron en la pesca como Xaracuaro y Pacandan. Finalmente se impone el grupo Uacusecha al mando del primer *petamuti* llamado Tariácuri quien convirtió su pueblo en imperio, desde donde comenzó a extenderse por la acción militar por casi todo el territorio michoacano, alcanzando los pueblos del sureste de tierra caliente donde se encontraban establecidos los pueblos del territorio de la Cuenca del río Balsas que comprende los territorios de Tacámbaro, Turicato, Nocupétaro, Carácuaro, hasta Pungarabato (actualmente ciudad Altamirano Guerrero), el éxito del imperio purhépecha consistió en la instauración de una eficaz organización militar encabezada por el mismo *petamuti* y sostenida por caciques locales del propio pueblo conquistado quienes se encargaban de recolectar y entregar el tributo a tiempo.

3.9 PRESENCIA DE LA CULTURA PURHÉPECHA: CARACTERÍSTICAS DE LOS SEÑORÍOS DE 1201 a 1530 d.C.

Investigaciones comparadas de los grupos procedentes del septentrión, como del altiplano central guardan cierto parecido cultural entre su procedencia o influencia inmediata; sin embargo como veremos más adelante, resultados recientes indican que desde la zona lacustre se levantó un vasto imperio que logró mantener independencia de los otros grupos existentes con anterioridad haciendo la guerra y consolidándose como uno de los imperios prehispánicos más importantes del clásico mesoamericano en desarrollo y que mantuvieron un conflicto real con el imperio mexica. Lo que se conoce acerca del origen y procedencia de este grupo ha salido principalmente de los estudios de sus mismas fuentes, principalmente las historias escritas y orales, sus registros escritos más importantes son dos, el primero es el *Lienzo de Jucutacato* y el segundo es *La Relación de Michoacán*.¹³² En estas dos fuentes el grupo narra a través de dibujos pictóricos el inicio de un gran viaje desde un lugar místico, pasando lentamente por diferentes pueblos y lugares, hasta su llegada y asentamiento en la zona lacustre de tierras michoacanas.

La explicación cronológica de los orígenes del pueblo purhépecha es explicada por Marco Antonio Pérez de los Reyes en un trabajo que denominó *Derecho Tarasco*¹³³, primero explica que se establece en base a la formación de tres periodos formativos, el primer periodo se llama formación del Estado tarasco que inicia con el establecimiento del primer pueblo purhépecha llamado *Naranjan* cuya ubicación se ha hecho en las inmediaciones de *Zacapu*, liderados por un caudillo llamado *Ticatame* comprende dos siglos desde el año 1201 a 1400, el segundo periodo se llama creación del reino, inicia en 1401 y termina en 1450 sus características principales son la creación de un sistema militar de conquistas y de integración de nuevos territorios y con ello la necesidad de integrar un sistema administrativo, termina con la muerte

¹³¹ Gonzáles de la Vara Fernán, “La zona lacustre de Michoacán en tiempos de los purhépechas,” p. 198-102, en: *Atlas histórico de mesoamérica*, Linda Manzanilla y Leonardo López Luján, cords., *op.cit.*

¹³² Alcalá Jerónimo de, *la Relación de Michoacán*, Zamora, el Colegio de Michoacán, 2011, pp. 291.

¹³³ Pérez de los Reyes Marco Antonio, “Derecho tarasco”, pp. 64-99 en: Soberanes Fernandez José Luis, coord. *Memoria del II congreso de historia del derecho mexicano*, revista estudios históricos, No. 10, UNAM/Instituto de Investigaciones Jurídicas, 1981.

de *Tariacuri* y el tercer periodo se refiere a el imperio purhépecha que abarcó el periodo 1450 a 1530, denominado así porque se vuelve a concentrar el poder en un solo monarca el de Tzintzunzan llamado *Tangáxoan I* este le heredo a su hijo *Tzitzipandacure* y esté a su hijo *Zuanga* quien a su vez heredo a *Tangáxoan II* también conocido como *Tzinzincha* último emperador sucumbido por los españoles, *Tzintzunzan* fue la ciudad que sobresalió sobre las otras dos ciudades hermanas la de *Pátzcuaro* e *Ihuatzio*, los señores monarcas de *Tzintzunzan* fundaron una fuerte dinastía sucedidos por herencia generacional.¹³⁴

Regresando al comienzo más ancestral de los *purhépechas* obliga a detenerse hasta mucho antes del poderío y reino de su gobernante más conocido llamado *Tariacuri*¹³⁵ quien funda el imperio a mediados del siglo IV; antes de esto ya existían muchos grupos importantes dispersos en las riveras del lago mayor o de *Pátzcuaro*, dedicados a la pesca, el grupo local se conoce con el nombre de isleños, a este lugar arribaron desde el norte una afluencia de chichimecas autonombrados como conocidos como los *Uacúsecha* cuyo primer jefe se llamó *Ticateme*¹³⁶ los cuales se establecieron cerca de *Pátzcuaro* de antemano, una acción mal vista por los isleños los cuales no reaccionaron de la mejor manera; el primer encuentro entre ambos grupos fue pacífico, tuvo lugar cerca de la isla de *Pacandan*, por donde los *Uacúsecha* pasaban y encontrón un natural pescando sobre una canoa al cual se dirigieron en dialogo una vez en la orilla, en donde sostuvieron una conversación,¹³⁷ lo cual se relata ambos quedaron sorprendidos pues aunque con dificultades pudieron entenderse a pesar de las diferencias de deformación del idioma de uno y otro lo que indica en algún momento fueron de un mismo clan o de una misma lengua. Según cuenta *La Relación de Michoacán*,¹³⁸ *Uápeani* el primero de los chichimecas que habló con el isleño, vio con admiración el pescado que traía en la canoa y procedieron intentar probar esa comida que al parecer desconocían; una vez en la orilla hicieron fuego e intercambiaron los asados de pescado por parte de los isleños y de carne de conejos y venado que traían los *Uacúsecha*, estos últimos también les preguntaron por sus dioses, a lo que respondieron los isleños que eran muchos y por sus señores lo cual despejo las dudas pues los relatos indicaron que en efecto eran parientes lejanos.¹³⁹ Una vez instalados los *Uacúsecha* se encontraron con la resistencia de los pobladores locales que residían en un pueblo llamado *Corínguaro*, los cuales con engaños y trampas les mataron a dos principales *Vápeani* y *Pauácume*, ellos dejaron tres hijos: uno llamado *Tariacuri* hijo de *Pauácume* y los otros dos de *Vápeani* llamados *Cetaco* y *Arame*¹⁴⁰ La rivalidad entre los descendientes de los *Uacúsecha* y los de *Curinguaro* fue tanta que a *Tariacuri* desde muy joven los sacerdotes lo prepararon para odiar y planear su futura lucha contra ellos, hasta que finalmente creció y pudo derrotarlos, unificando con la ayuda de la acción belicosa de todo el territorio lacustre, el cual quedo finalmente bajo su poder desde su asiento que estableció en *Pátzcuaro* donde permaneció hasta su muerte. Antes de su defunción *Tariacuri* decidió dividir el reino en tres

¹³⁴ Alcalá jerónimo de, *La Relación de Mich...* op.cit.

¹³⁵ Significa en lengua purhépecha sacerdote del viento, ver Marco Antonio Pérez de los Reyes, *Derecho Tarasco...*, op.cit., p. 77.

¹³⁶ *Ibid.*, pp. 27, 171.

¹³⁷ *Ibid.*, p. 29.

¹³⁸ *Ídem.*

¹³⁹ *Ibid.*, p. 32, 33.

¹⁴⁰ *Ibid.*, p, 45.

partes, dos para sus sobrinos *Hiripan* y *Tangáxoan* y el otro para su hijo llamado *Hiquíngare*, a cada uno le entregó una ciudad principal la cual les serviría como centro político y económico desde donde administrarían y coordinarían una serie de conquistas de control de territorios dominados por pequeños pueblos aledaños, lo cual lograron con éxito, el reparto final quedó de la siguiente forma, a su sobrino *Tangáxoan I* el reino de *Mechoacan* (Tzintzunzan), a *Hiripan* el de Coyoacán (Ihuatzio) y a *Hiquíngare* su hijo menor lo hizo señor de Pátzcuaro.¹⁴¹

Los sobrinos eran hijos de los primos de *Tariácuri* de nombre *Zétaco* y el otro *Árame* los cuales al parecer murieron a manos de los de Coríngaro enemigos de *los Uacúsecha*, quedando huérfanos *Hiripan* y *Tangáxoan* huérfanos se criaron en los mercados hasta que *Tariácuri* los localizó y los acogió como hijos,¹⁴² *Hiquíngare* si era el hijo directo de *Tariácuri* por eso le toco residir en el pueblo principal *Pátzcuaro*.¹⁴³ Una vez establecidos los reyes en sus respectivos centros comenzaron a lanzarse en continuas empresas de conquista por todo el territorio de *Mechoacán*, donde como ya mencionamos existían pueblos descendientes de la cultura Chalchihuites de habla náhuatl, los cuales resultaron difíciles de controlar puesto que se les hacía fácil huir con facilidad, por lo que a los tres reyes se les ocurrió poner un cacique local para controlar a la gente de los diferentes pueblos. Al parecer muchos de los pueblos que conquistaron se dedicaban a forjar adornos de metales preciosos como el oro y la plata metales relacionados por ellos con el dios del sol y la luna, por lo que como tesoros sagrados los juntaron y después los ofrecieron a los dioses de *Ihuatzio*; después de largas campañas militares los tres reyes regresaron a sus asientos no sin antes establecer nombramientos a tenientes militares para que continuaran con la expansión, siguiendo con el reparto original del territorio conquistado y por conquistar, en estas fechas es la primera vez que se habla de la Región de Turicato por el pueblo purépecha, los primeros en llegar con estas intenciones fueron los llamados isleños aliados grupo que implantaron su avanzada en *Guacanan*, los cuales por tener más tiempo en la región poseían más conocimiento de estos lugares.

El sometimiento del territorio de Turicato se llevó a cabo por el principal de los isleños de nombre *Cangueta*, que conquistó primero a *Apánoato*, *Vámaquaro* (Cuamacuaro), *Hacuízapeo*, *Papacio hoato*, *Tétengueo*, *Purúaran*, *Cuzian*, *Mazani*, *Patacio*, *Camuqua hoato*, *Yurécuaro* y *Sirándano*,¹⁴⁴ a los pueblos que dominaron se les impuso un control que consistió en mantener una obediencia hacia sus dioses, y en lo político económico implementaron una serie de impuestos a modo de tributaciones en especie de sus mismas producciones locales, tanto agrícolas como suntuarias.¹⁴⁵ Cuando *Tangáxoan* vio la importancia de dominar el territorio de tierra caliente se refería a la necesidad de controlar y poseer las riquezas de los productos típicos de Uruapan, Ario, Apatzingán, Tacámbaro –y Turicato- para ello no dudaron en conquistarlos y con ello los productos agrícolas, forestales sobre todo el algodón y minerales como el cobre, en lo particular la importancia de la región de Turicato, se pueden denotar en dos partes, la agricultura con la obtención principalmente del algodón, y la explotación del cobre y bronce por los rumbos de la sierra de *Atijo*, *Cutzián* y *Tétengueo*.

¹⁴¹ *Ibid.*, p. 109-118.

¹⁴² *Ibid.*, pp. 93-102.

¹⁴³ *Ibid.*, p. 109.

¹⁴⁴ *Ibid.*, p.156.

¹⁴⁵ *Ibid.*, p. 154.



fig. 3.18 Pieza encontrada en Turicato presenta caracteres femeninos similar a *Xaratanga* diosa de la luna y la fertilidad, considerada también como la divina madre tierra, muy solicitada por los *purhépechas* en las actividades agrícolas al enterrar este tipo de busto en los mismos surcos que depositaban las semillas de maíz.¹⁴⁶

3.10 CARACTERÍSTICAS DE LA CERÁMICA FUNERARIA DE TURICATO.

Por medio del estudio de la cerámica producida en la región podemos determinar diversas cosas a cerca de la vida de los antiguos turicatenses así como de cualquier otro pueblo del mundo, sobre todo si nos interesa saber la relación que había con respecto a sus vecinos, de acuerdo a sus técnicas de fabricación o si eran productos del intercambio comercial foráneo. En relación a la cerámica local, podemos decir que los pueblos de Turicato estuvieron muy relacionados desde el primero de sus asentamientos, podemos apreciar las siguientes características si observamos las próximas fotos de dos vasijas con formas diferentes pero que en la técnica de fabricación y estilo es muy propia también de la cultura Teotihuacana y Tolteca, las dos culturas más importantes del periodo clásico mesoamericano, en la figura 4.2 el recipiente corresponde a un incensario de tipo trípode útil para ceremonias y ritos religiosos, presentan grabados geométricos de color naranja, de igual manera la figura número 4.3, es una vasija muy tradicional con cuello alargado y reforzado con un borde superior, presenta monocromía amarilla y tiene motivos geométricos mismas características que se encuentran en la cerámica de Nayarit con la cultura *Chalchihuites*.

¹⁴⁶ Archivo particular del profesor, José Guzmán Gutiérrez... *op.cit.*

fig. 3. 19 Incensario tipo trípode con bicromía rojo y bayo con figuras irregulares.



fig. 3.20. Olla de cuello alargado, reforzado y abocinado; presenta bicromía en bayo y rojo, presenta motivos geométricos. Fuente: Tomadas de museo de Tacámbaro.

En las siguientes figuras podemos apreciar dos vasijas con cuerpos ovalados pero con cuellos abocinados y semialargados, aquí las habilidades decorativas que se observan indican la utilización de técnicas con pautas incisivas al fresco¹⁴⁷; en las que predominan los gravados geométricos.

¹⁴⁷ En la alfarería la técnica al fresco, consiste en moldear una pieza al gusto una vez terminado cuando todavía la arcilla está fresca utilizar herramientas como espinas o astillas de madera para dibujar figuras sobre la pieza antes de meterlas a cocer y se endurezca el barro.



Fig. 3.21 y 4.22 Vasijas suntuarias con cuellos reforzados y adornos incisivos al fresco. Fuente: Tomadas de museo de Tacámbaro.

Este tipo de técnica consiste en moldear el barro fresco en la pieza deseada, una vez terminada por completo antes de meterla al horno, cuando el barro todavía está blando se procede a hacer la decoración hundiendo trazos en la misma plasta de arcilla y después finalmente ahora si proceder con la cocción para su cristalización en forma de cerámicas saliendo ya endurecidas con las figuras encontradas en sus paredes.

3.11 ARQUITECTURA Y ESCULTURA.

En la arquitectura prehispánica de la región; no es muy común encontrar en la región grandes construcciones como en otras regiones, sin embargo esto no significa que no hayan existido, ya que estas sociedades utilizaron materiales perecederos para construir gran parte de sus edificaciones en la actualidad, lo único que queda es la parte en ruinas que construían con piedra, como montículos o basamentos arquitectónicos. Es en base a estos cimientos que podemos determinar el tipo y las dimensiones de sus construcciones, aunque sea de manera virtual, pues sabemos por registros de los primeros españoles que en el lugar persistían lugares cedes desde donde administraban el poder bajo cacicazgos locales dominando otros centros pueblos subalternos tal como lo veremos en el caso del pueblo de Turicato que era el pueblo principal, sin embargo no hay grandes vestigios de aquella actividad arquitectónica quizás la arquitectura moderna iniciada por los frailes y continuada por los civiles fue destruida intencionalmente, sin embargo en la región han sobrevivido lugares de gran magnificencia que hasta la fecha continúan en el anonimato y sin estudiarse tal es el caso de la ruinas situadas en el cerro de Cutzaro en las cercanías de Pedernales, sobre el cerro se encuentra una pirámide de dimensiones relativamente grandes, a simple vista está camuflajeadas por la vegetación, pero una exploración con ojo entrenado deja entrever la magnificencia de tal construcción; refleja un trazo perfecto en los puntos Este a Oeste, inicia con una longitud recta de aproximadamente 100 metros en el noroeste y remata con una forma semicircular en la

posición noreste, al frente hacia el norte denota una gran plancha rectangular semielevada de donde posiblemente desplantaba la escalinata principal hacia la cima de la pirámide que se calcula tenía una altura de aproximadamente 10 metros de altura, en la cima plancha rectangular quizás construcción de un techumbre, a la espalda continua la ladera natural del cerro que se fusiona con la pirámide para llegar a la cima donde remata en un pico roca sólida que se encuentra esculpida una figura zoomorfa, en forma de cabeza de tortuga según la imaginación de los lugareños pero puede que también tenga parecido con Quetzalcóatl y Chac Moll, lo que sí es seguro que cualquiera que sea de las dos, tenía que ver con la adoración del agua puesto que en la ladera del cerro brota gran cantidad de agua dulce a manera de manantiales.

Fig.3.23 Ruinas arqueológicas de Cutzaro en la base del cerro de la tortuga. Apréciase en la parte central de la imagen entre la vegetación el desplante rectangular del lado norte del basamento piramidal. Tomada en zona arqueológica Pedernales-Turicato, 2014.



fig. 3.24. Cima del cerro de la tortuga, apréciase escultura gigante de Quetzalcóatl esculpida sobre la roca natural del monte, al fondo el cerro prieto de Turicato. Tomada en zona arqueológica Pedernales-Turicato 2014.



Generalmente podemos decir que en lo que respecta a la escultura en los alrededores de turicato los artistas fueron medianamente diestros trabajando las piedras duras como el basalto, la cantera y las piedras volcánicas, las técnicas utilizadas fueron las de desgaste, percusión y esculpido¹⁴⁸ prueba de ello podemos apreciar las figuras icónicas del lugar como los famosos prototipos de Chac Moll, los metates cóncavos y morteros para moler granos y pinturas, los utensilios de obsidiana como navajas, puntas de lanza y flecha, entre otros elementos utilizados para la hilandería y el tejido de fibras vegetales como el algodón, debido toda esta presencia arqueológica podemos aseverar que en la región de Turicato existió una intensa industria manual de tejido, teñido y confección de mantas de algodón por su asiento en tierra caliente lugar de cultivo de dicha planta.



fig. 3.25 Collar de cuentas y dijes, posee perfiles finamente tallados en trozos de diferentes materiales como madera, hueso y piedra preciosa, utilizando la técnica del desgaste. Fuente: Tomado en museo de Tacámbaro.

El anterior collar nos muestra uno de los atavíos preferidos por las elites religiosas, posiblemente perteneció a algún sacerdote-gobernante miembro de la nobleza precolombina turicatense, está hecho de materiales diversos como el hueso, madera y piedras cristalizadas de turquesa, fluorita y cuarzo.¹⁴⁹

¹⁴⁸ *Catálogo de piezas*, museo de Tacámbaro, INAH, 1998.

¹⁴⁹ Museo de Tacámbaro, la forma fue dada por su descubridor, proviene del pueblo de Turicato, los materiales con los que están hechas las cuentas y los dijes son deducciones propias basadas en los trabajos de James F. Luhr, (compilador), *Tierra* (atlas geográfico- identificación de minerales-), México, Secretaria de Educación Pública, 2004, pp.60-94.

CAPITULO IV

CONQUISTA Y COLONIZACIÓN EUROPEA.

4.1 LA LLEGADA DE LOS PRIMEROS CONQUISTADORES A MICHOACÁN Y A TURICATO.

A Michoacán llegaron los españoles en el año de 1522, un intervalo después de la derrota de Tenochtitlan efectuada por los ejércitos de origen español con la ayuda de indígenas aliados de Tlaxcala sobre todo, al mando de los cuales se encontraba el conquistador Hernán Cortés Comandante General de las tropas españolas, una vez que sometieron por completo la ciudad de Tenochtitlan un 13 de agosto de 1521¹⁵⁰ éste ordenó a sus capitanes dirigirse a conquistar a los demás señoríos del nuevo territorio, los pueblos purhépechas no se encontraban muy lejanos de la ciudad de Tenochtitlán, de modo, que los soldados españoles y alianzas indígenas llegaron pronto a Michoacán al mando de Cristóbal de Olíd, soldado muy allegado a Colón según lo descrito por Benedict Warren quien para ello se valió de los datos que encontró en la descripción que hace el cronista Bernal Díaz del Castillo en *La verdadera historia de la conquista de la Nueva España*,¹⁵¹ en cuya descripción lo describe como un soldado incondicional de Cortés, pues según el este mismo relato Olíd lo venía acompañando desde la Isla de Cuba hasta territorio de Tenochtitlan, quizás por eso Cortés le tenía mucha confianza, pues fue a él a quien le ordenó hacerse cargo del cautiverio de Moctezuma otorgándole para ello el cargo de comisario ordenador; después de la conquista de Tenochtitlan lo ascendió a Capitán General,¹⁵² en lo que respecta a su descripción física sobresalen las siguientes características físicas y psicológicas hombre alto y robusto, de costumbres familiares, generoso y poseedor de una capacidad natural para obedecer órdenes, por tanto, opina Warren debió ser poco diestro para mandar;¹⁵³ aun así es un hecho real que su ejército debió obedecerlo bien, pues lograron llegar hasta la capital del imperio purhépecha donde residía el rey *Tangazuán II*, mismo que optó por esconderse de él y su ejército, atendiendo el consejo de sus principales cortesanos quienes prefirieron enviar al encuentro con los invasores a sus hermanos adoptivos, *Huitziltzi* y *Cuinieránguri* quienes los esperaron en un lugar llamado *Taximaroa* en el que se entrevistarían con los españoles y de esa manera medir sus fuerzas.

Al mismo tiempo el *Petamuti* mandó emisarios por toda su provincia convocando a todos para que se reportaran para la defensa de su rey, sin embargo en esta coyuntura la elite purhépecha mostró una gran crisis de liderazgo por temores entre arriesgarse y defenderse y en tratar de conservar el dialogo mediante envió de regalos, joyas y otros productos preciados, al llegar a la ciudad purépecha los españoles fueron recibidos de manera similar a como los hicieron por primera vez en *Tenochtitlán*, permanecieron ahí durante seis meses, en efecto buscaban al rey para capturarlo y someter por completo al pueblo, los principales purépechas acordaron esconderlo bien y no revelar su paradero quizás porque ya intuían las inicuas intenciones de los españoles, mismas que ya tenían descubiertas pues ya habían aplicado esta táctica con el

¹⁵⁰ Díaz del Castillo Bernal, *Historia verdadera de la conquista de Nueva España*, ED. Joaquín Ramírez Cabañas, Vol. II., 1968

¹⁵¹ *Ídem.*

¹⁵² Warren J. Benedict, *La conquista de Michoacán, Ed., 2da*, Morelia, Fimax Publicistas, 1989, p. 49.

¹⁵³ Díaz del Castillo Bernal, *Historia verdadera de la conquista op.cit.*, pp. 74-75. citado en: Warren J. Benedict, *La conquista de...*, *Ibíd.*, p. 50.

emperador mexica *Moctezuma* en *Tenochtitlán*. Para encontrar al cazonci los españoles se valieron de Don Pedro hermano adoptivo del *petamuti* ordenándole que lo localizara y lo convenciera de que los españoles eran buenos y no corría peligro si los iba a visitar y que saliera de su escondite en Uruapan. Cuando por fin los españoles lo tuvieron en su poder dejaron ver sus verdaderas intenciones que consistieron en secuestrarlo y como era muy querido por su pueblo pedir rescate por él, y así lo hicieron por repetidas ocasiones hasta que finalmente lo asesinaron bajo el pretexto de rebeldía en el proceso hecho por Beltrán Nuño de Guzmán el 14 de febrero de 1530¹⁵⁴ suceso que más adelante tendremos a bien comentar con más detalles por contener detalles importantes para explicar los sucesos de conquista y defensa en la región de Turicato.

Antes de ello regresemos a la explicación del comportamiento que tuvieron los españoles en la ciudad; una vez instalados en los aposentos por las *yácatas* de *Tzintzunzan*, deseosos de riquezas iniciaron los saqueos de los sagrados templos, sus anfitriones indígenas viendo tal afrenta como es lógico comenzaron a mostrar sus descontentos, para contener esta reacción los españoles iniciaron las primeras matanzas asesinando primero a los líderes y después a la gente que iniciaba la resistencia Purhépecha, los indígenas pudieron menos armados y descuidados pudieron resistir poco con la agresión, al verse caer guerrero tras guerrero frente a su adoratorio comenzaron a cuestionar seriamente los poderes de los sacerdotes al observar como destruían sus templos monumentales templos; ¿por qué no se enojan nuestros dioses? ¿Por qué no hacen nada?¹⁵⁵ Se comenta al respecto la posibilidad de que había poca presencia de indígenas en el lugar, pues el ejército purhépecha se había diezmado por la acción del virus de la viruela que los mismos españoles habían traído y contagiado un año antes primero a los nativos mexicas con los que tuvieron contacto durante su estancia en los palacios de *Axayácatl* y traído a Michoacán por unos emisarios mexicas¹⁵⁶

En ese entonces los mexicas intentaron la posibilidad de una alianza con sus antiguos rivales, para actuar en contra de los españoles pues ya sabían de lo que eran capaces de hacer en cuestiones bélicas de modo que enviaron para ello, a varios mensajeros a entrevistarse con el monarca purhépecha, estos embajadores mexicas además de la propuesta de alianza también transportaban sin saberlo el virus de la viruela y aunque los purhépechas se negaron a la petición de la alianza no le pudieron decir lo mismo a la enfermedad, la razón exacta de por qué se negó *Tangáxoan II* a la conformación de la alianza no se sabe con exactitud, pero si es sabido que a los mexicas ningún pueblo le deseaba el bien, más en su lugar veían en los españoles el instrumento definitivo del destronamiento del entonces florido imperio enemigo,

¹⁵⁴ Warren J. Benedict, *La conquista de Michoacán...*, *ibíd.* Pp. 358. Después de dar tortura a él y a sus funcionarios indígenas con el objeto que dijeran sobre el oro que supuestamente escondía el *petamuti*.

¹⁵⁵ Alcalá Jerónimo de, *La Relación de Michoacán*, el Colegio de Michoacán, 2011, p. 258. Cfr., Warren Benedict, *La Conquista de Mich...* *Ibíd.*, p. 59.

¹⁵⁶ Para los españoles la epidemia de la viruela era una enfermedad conocida con mucha anterioridad, por tal motivo sus cuerpos ya se encontraban inmunizados biológicamente, por el contrario para los indígenas esta enfermedad era totalmente desconocida por tanto resultaba letal en pocos días de infectarse, se llenaban sus pieles de pupas e invadíanlos las altas temperaturas corporales hasta que espiraban.

por tal motivo comenzaron las especulaciones acerca de si recibir a los españoles como amigos o rechazarlos guerreándolos.¹⁵⁷

Lo cierto que una vez en el territorio la sed de oro y enriquecimiento de los españoles nunca se detuvo por el contrario se incrementaba a medida que *Tangáxoan II* enviaba ricos botines de regalo, así como el saqueo continuo de los aposentos de las *yácatas* de Tzintzunzan pertenecientes al recién fallecido rey *Zuangua*, así como de las islas de *Janitzio*, *Pacandan*, *Urándeny* y *Apúpato*;¹⁵⁸ una vez que saquearon todo el oro y plata visible de aquellos templos y con ubicado el paradero del monarca los españoles comenzaron a sospechar que el *petamuti* había escondido en algún lugar el botín principal; así comienza la segunda etapa del saqueo, que consistió en secuestrar a *Tangáxoan II* y pedir rescate por su liberación; Cortés sabía de todo esto pues también a él le llegaba parte de todos estos botines así que vio a Michoacán como una tierra con mucha riqueza por lo en un principio no repartió la tierra en Encomienda como lo había hecho en otras partes el territorio quedó así por dos años hasta que solicitó ante su presencia a Olíd para que lo acompañara a la famosa y trágica expedición a las *Hibueras* (Honduras) en 1529 con la intención original de apaciguar una revuelta interna suscitada en aquel lugar. Cunado Cortés partió a las *Hibueras* el poder se fracturó los jefes inmediatos se disputaron el mando del territorio michoacano surgieron dos grupos, unos que representaban el caudillaje original de Cortés al mando de Juan de Ortega y los que representaban a la parte administrativa real, el tesorero Alonso de Estrada y el contador real Rodrigo de Albornoz quienes no se llevaron de la mejor manera para gobernar, asunto del que pronto se enteró antes de llegar a su destino, conflicto nocivo para Cortés por lo que decidió devolver a la ciudad de Tenochtitlan a dos de sus hombres de confianza de nombre Peralmídez Chirinos y Gonzalo de Salazar a los que les dio amplios nombramientos para actuar en su nombre ellos también se corrompieron traicionando a Cortés al declararlo muerto por los indios en plena expedición quedando así ellos como únicos gobernantes.¹⁵⁹

Durante este periodo se vivió un verdadero pánico para los indígenas del México conquistado, en Michoacán volvieron a requerir al *petamuti*, lo secuestraron de nueva cuenta pero en esta retención se denota el deseo prejuicioso de los nuevos gobernantes con la implementación de tortura y asesinato; sin embargo con esfuerzo del pueblo se logró nuevamente rescatar al *petamuti*, aportando un jugoso botín, viendo esto los caciques indígenas empezaron a unirse en contra de los invasores a los que consideraban insaciables, debido a esto surgen rumores por todo el territorio de la reunión en secreto de fuerzas militares purhépechas en las afueras del territorio, así como de ataques a avanzadas y Encomiendas donde residían españoles.

¹⁵⁷ Alcalá Jerónimo de, *la Relación de Michoacán...*, *op.cit.*

¹⁵⁸ *Ibid.*, p.259, en Tzintzunzan predominaban los plumajes preciosos, en *Xanitzio* ornamentos de plata dedicados a la luna, y en *Pacandán* y *Urándeni* el oro y plata dios del sol, tesoros tomados por los españoles y enviados a México para Hernán Cortés.

¹⁵⁹ Warren Benedict, *La Conquista de Mich...*, *op.cit.*, p. 143.

Es durante este periodo que aparece el escenario de Turicato lugar que por su geografía accidentada y punto estratégico persistían grupos de indios que seguían activos en resistencia y por tanto fieles al *cazonci* esperando la orden de ataque, de esta manera se registran dos españoles asesinados en el pueblo de Tacámbaro, perpetrado desde el sur de Turicato al mando del señor de *Uapacuaro* (Bapacuaro); en el ataque resultaron desollados los españoles y después hicieron fiestas vistiéndose la piel en señal de triunfo, incluso el emperador *Tangáxoan II* tenía en su posesión un cuero de un español con el que danzaba en fiestas privadas; Al respecto de tales acciones acaecidas en estos lugares nos las cuenta una leyenda local llamada del “Señor *Tacamba*”,¹⁶⁰ relato de corte fantasiosa pero contiene datos que podemos cruzar con lo comentado por Warren, el señor *Tacamba* era un guerrero valiente que quedó devastado con un mal amorío de una doncella a la que tuvo que seguir a las inmediaciones de Uruapan, este rey tenía una hermana que residía en *Pedernales* un poco al norte de Turicato, esta princesa fue tomada prisionera por los conquistadores y llevada a Tacámbaro donde establecieron un campamento, al saberlo el Señor de *Uapacuaro* pretendiente sentimental de la princesa decidió valientemente ir a su rescate; con sus hombres entro al campamento español al cobijo de la noche dando muerte a dos de ellos luego les quitaron el pellejo, después de regresar a la princesa a su lugar de origen un asentamiento cercano a *Pedernales*¹⁶¹ y después se retiró a su escondite que era Bapacuaro.¹⁶²

Encuentran Cuando Beltrán Nuño de Guzmán¹⁶³ llegó a Michoacán traía la clara intención del enriquecimiento personal a costa del exterminio indígena contrario a los trabajos hechos por Cortés que prefería explotar el trabajo indígena mediante la evangelización y el trabajo esclavista mediante las Encomiendas que repartió entre sus ejércitos. El futuro del emperador purépecha se decidió en base a la paranoia del nuevo conquistador, acabar con los indígenas antes que pudieran organizarse y atacar españoles, la estrategia para evitar esto fue iniciada contra sus líderes principales, antes de hacerlo Guzmán se aseguró de que ya no podía obtener más riqueza por medio de las demandas y el tan socorrido secuestro al que ya había sido sometido el *cazonci*, que cada vez más se mostraba en rebeldía y sabiduría crítica contra los españoles, pretexto principal por el que se decidió enjuiciarlo para justificar la decisión de

¹⁶⁰ Aguilar Barbosa Fidelina, *La evangelización de Tacámbaro, desde las crónicas agustinas: identidad y discurso religioso*, Tesina licenciatura. *op.cit.*, p. 45.

¹⁶¹ Posiblemente este asentamiento corresponde a las ruinas de Cutzaro, que se encuentran en la ladera de un cerro como a un kilómetro de Pedernales, ahí se localizan vestigios de un adoratorio de proporciones medianamente grandes, sobresale una gran pirámide de piedra con escalinata y forma semicircular, en la actualidad se encuentra oculta y esperando a ser rescatada y restaurada.

¹⁶² Méndez Vicente Gil, (cronista de la ciudad de Tacámbaro). “leyendas de Tacámbaro” (recopilación), folleto inédito, Tacámbaro, 1977.

¹⁶³ La personalidad de Nuño de Guzmán, está marcada por una tendencia agresiva hacia los indígenas y un liderazgo de mando y superioridad hacia los demás españoles, se dio a conocer siendo gobernador del Panuco, aquí se enfrentó a muchas quejas e intentos de confrontaciones armadas por invadir fronteras vecinas pero sobre todo por abusos de autoridad, de igual manera se confrontó con los frailes de las órdenes religiosas mismos que demandaron públicamente el mal trato que les daba a los indígenas cfr. B. Warren, *La conquista de Michoacán*, *op.cit.*, Pp.187- 212. También cfr., de Alcalá Jerónimo, *la Relación de Michoacán*, pp. 268-279., *op.cit.*, y cfr. Gómara Francisco López de, *Historia General de las indias*, vol. I, Iberia/Orbis, Barcelona, 1985, p. 297. y cfr. Gómez de Orozco Federico (selección, introducción y notas), *Crónicas de Michoacán*, UNAM, 1991. pp. 21-28.

asesinarlo para terminar con una posible organización armada que según informantes de Guzmán el petamuti tenía listos ocho mil hombres armados en una comunidad fuereña llamada *Cuinaos*,¹⁶⁴ en efecto fue asesinado el monarca bajo el protocolo de rebeldía, primero fue arrastrado de las extremidades por un caballo, después se le dio agua por narices hasta ahogarlo, posteriormente fue incinerado y arrojadas sus cenizas al río.¹⁶⁵ Con estas acciones sobre su monarca se termina con la esperanza de rebelión que todavía prevalecía entre los pueblos rebeldes como Bapacuaro; del señor de *Guapacuaro* no se volvió a saber más, sino hasta su muerte que ocurrió cerca del río Carácuaro, cuando el fraile agustino Juan Bautista Moya se encontraba evangelizando por la región del balsas al cual le tocó confesar a aquel príncipe en su lecho de muerte,¹⁶⁶ lo cual nos indica que este guerrero se mantuvo en rebeldía toda su vida.

4.2 LA ENCOMIENDA DE TURICATO Y LA VISITA DE CARAVAJAL 1523-1525.

La encomienda es una institución de carácter feudal, originaria de Europa trasladada a América por los españoles; la palabra encomendada viene de *commiso* o *mandatio* que significa las tierras donadas por el rey a los nobles y señores feudales que le ayudaban a combatir a los moros, era un premio de guerra para el encomendero que gobernaba y administraba con poder absoluto sobre su territorio, tenía carácter de vitalicio y hereditario, su objetivo en la Nueva España era la de regular la vida del indio, educarlos en la vida cristiana y acostumbrarlos al trabajo, los indios en encomienda eran obligados a pagar el tributo al encomendero y el vasallaje al rey.¹⁶⁷

Durante el siglo XVI se establecieron solo cuarenta en el Nueva España, el primero en instituirlos fue Hernán Cortés en su calidad de Capitán General, él ordenó expediciones a Michoacán con el objetivo de poseer nuevos territorios primero buscó el oro, después lucrando la explotación de la población imponiendo impuestos o tributación con productos locales, la primer necesidad de dicha institución fue conocer la matrícula exacta de la población sometida. El primer beneficiado de Michoacán fue el conquistador Cristóbal de Olíd, en un inicio él y sus hombres sólo buscaban el oro y la plata como botín de guerra, una vez que lo agotaron, se regresaron a Tenochtitlan para repartirse el botín, no sin antes apartar el quinto del total para el rey de España y en señal de respeto entregaron otro quinto para su capitán Cortés.¹⁶⁸

¹⁶⁴ Alcalá Jerónimo, *la Relación de Michoacán...*, *op.cit.* p. 278.

¹⁶⁵ Gómez de Orozco Federico (selección, introducción y notas)... *op.cit.*, p. 277, en *las crónicas de Michoacán*, se menciona que las torturas que los españoles aplicaron fueron diferentes a las que menciona la *Relación de Michoacán* entre ellas la de quemarle sus vergüenzas, pegarle de golpes y someterlos a una humillación pública.

¹⁶⁶ Méndez Vicente Gil, (cronista de la ciudad de Tacámbaro). “leyendas de Tacámbaro” *op.cit.*, p. 60.

¹⁶⁷ Eguía Carlos, “el indio, en el régimen español” en revista *Temas españoles*, no.224, Madrid, Publicaciones Españolas, 1956, p. 27.

¹⁶⁸ Warren J. Benedict, *La conquista de...* *op.cit.*, p. 77. Después de subastar los tesoros se habla de un botín equivalente a los nueve mil seiscientos y un peso, con los dichos tesoros que es su mayoría quedaron en manos de Cortés, fueron

El segundo momento de la conquista fue la ocupación y reparto del territorio aprovechando los pueblos nativos de Michoacán de los que nada más había que obtener el tributo, el más interesado en esta operación era Cortés, para ello decidió delegar la responsabilidad o beneficio entre sus principales acompañantes a los que entregó pueblos en Encomiendas para gobernar, para tal reparto se valió de la antigua estructura orgánica del imperio, dejó un cacique principal a cargo del pueblo principal, los cuales tendrían que trabajar para pagar un tributo en especie al español dueño de la Encomienda que residía en la ciudad de México; para llevar un registro exacto de la repartición y evitar conflictos de posesión entre los dueños de cada encomienda, Cortés mandó un funcionario público para que inventariara y describiera los principales pueblos así como sus subalternos o sujetos, Warren menciona al respecto que podemos ubicar dicho suceso si consultamos el documento de juicio que realiza Nuño de Guzmán contra *Tangáxoan II*, en el que le pregunta si sabía si los pueblos habían sido repartidos entre los españoles y respondió que sí, “que tenía conocimiento de la visitación de Caravajal y Tomás”. En efecto según los reportes hechos por la visitación de Caravajal reportan que duro poco más de un año 1523 -1525 el visitados recorrió el territorio con escasos acompañantes pues solo se registran tres españoles y un hombre de color negro de nombre Juan Garrido, su misión consistió en trazar la geografía de cada Encomienda los registros resultaron un documento a manera de tabla que constaba de cinco partes, en los que sobresale según su antigua organización un pueblo principal o cabecera y todos sus pueblos sujetos o estancias. Tal documento guarda el registro de cinco pueblos principales conformando así la primera jurisdicción geográfica documentada de Michoacán, la cual quedaba de la siguiente manera según el repartimiento original.¹⁶⁹1.- Comanja (Espopuyuta), 2.- Uruapan, 3.-Turicato, 4.-Huaniqueo y 5.-Herongaricuaró.

La explicación sobre el reporte de la encomienda de Turicato la ofrece Warren, el cual refiere que elaboró basándose en el registro del primer visitados Francisco de Caravajal que llegó a Turicato después de visitar Tacámbaro el 21 de enero de 1524,¹⁷⁰ una vez en la región actuó con rapidez pues solo le tomó tres días en recorrer los 17 poblados y tenencias sujetas a Turicato, utilizó la estrategia de visitar primero los lugares más distantes dejar para después los poblados del centro, los datos que incluía su registro incluía un censo de población y vivienda que contenía el total de casas u hogares, cantidad de personas y jefes de familia, cabe mencionar que esta actividad no se desconocía por los pobladores pues este mismo registro

destruidos pues el conquistador lo estaba fundiendo para elaborar un *culebrín* al que bautizó con el nombre de “el fénix” y que fue enviado al rey en 1524.

¹⁶⁹ *Ídem*. Los datos de estos pueblos se pueden encontrar con mucha más claridad en muchos, procesos de Justicia, Autos y Sentencias, por los derechos de posesión de las Encomiendas, se puede pensar que Caravajal tuvo la culpa por no hacer bien su trabajo de delimitación, sin embargo, los límites no se conflictuaban sino más bien es por la posesión total o parcial de dicha encomienda, lo que denota que más bien estas peleas se debieron a los nombramientos que concedió Cortés y a los gobiernos interinos de 1526-1528, que complotaron contra Cortés cuando realizó la expedición a Honduras, al regresar se reclamaron los derechos por las originales concesiones hechas por Cortés. Cfr. *Ibid.*, cita tomada del autor p. 66; se habla del caso de la exigencia de los derechos de posesión de la mitad del pueblo de Turicato en Hernández Nieto contra Oliver, 1548, AGN, Hospital de Jesús, leg., 292, exp. 119, fjs., 432-434.

¹⁷⁰ *Ídem*, p. 88.

ya se realizaba con anterioridad por el *ocambecha*. *Lo interesante es que este censo incluye datos geográficos precisos que indican de la ubicación exacta de los poblados de Turicato tal como lo indicamos en la siguiente tabla.*

Tabla no. 2 Descripción socio-geográfica de la región de Turicato en 1524 según el censo del primer visitador de apellido Caravajal.¹⁷¹

PUEBLO	SUJETO A	SEÑOR	MONTES	AGUAS	NUMERO DE CASAS		DISTANCIA EN LEGUAS
					Secretario	Indígena	
Turicato		Yoste		Cuzpangárico, río Chucureo, río	30	85	0 e Uchichila*
Cuzengo	Turicato			Yoricuaro, río huchamohato	1	2	½
Hichameo	""		Avamuhato	Acuichapeo, río	1	5	1 ½
Papaseo	""		Chizintoato	Acuichapeo, río	9	24	1 ½
Icharo	""	Corache	Charapeteo	Atoyaque, río	5	8	¼
Macad-a	""	Guaratud	Charapetio	Coruxanio, río	5	10	1
Huruta-cuaro	""	Tanga		Curuxanio, río	5	7	½
Catao	""		Huramuhato coringorima	Tuyaque, arroyo	4	10	1 ½
Vapan-io	Catoa			Tuyaque, río	3	7	½
Acuyc-hapeo	turicato			Toyaque, río	2	3	2
Urana-peo	""		Ichapeto	Chizandaro, río	3	7	3
Chupi- nguaparapeo		Guaratucupen		Chichiscapeo Cutzparangueo arroyos	5	12	2
Casin-dagapeo	Chupinguapa			Irecuaro, río	4	13	1 ½

¹⁷¹ Tabla tomada de Benedict Warren, *La conquista de Michoac...op.cit*, p. 95-96. ** Uchichila, nombre náhuatl para Tzintzunzan entonces capital del imperio purhépecha. *** Para conocer el significado de los pueblos, montes, ríos y señores que aparecen en esta tabla revisar, el capítulo número III significados y etimologías de los pueblos de Turicato, en este mismo trabajo donde aparece la traducción toponímica de los pueblos indígenas que integraban Turicato.

	rapeo						
Corinquaro	Chupinguapa rapeo		Atucuaró	Corínguaro, río	4	12	3
Unguacaro	Corínguaro	Chenque	Catan	Jngueenaro, río	4	10	½
Tocumeo	Chupinguapa rapeo	Otnipe	Batupachao	Maris, río	5	15	5
Tetenxeo	Turicato		Camecuato	Xupacareca, arroyo	5	9	5
Aroaquaro	Tucumeo		Tumescatuato	Jrecuaro, arroyo	3	7	½
TOTAL					99	246	

Una vez inventariados los pueblos de Michoacán los resultados fueron a las manos de Cortés, con ellos crea las primeras Encomiendas; en Turicato entrega las mercedes en dos partes iguales la primer parte para Diego Hernández Nieto y la otra para Hernán Rodríguez; ellos no duran mucho beneficiándose pues en lo inmediato los solicita junto con Olíd para que lo acompañen a su expedición a Honduras, con la promesa de que a su regreso les entregaría más mercedes y mejores tierras.

Cuatro años después en 1528 se sabe de la llegada a estas mismas regiones de otro visitador de nombre Juan de Ortega, la intención administrativa era actualizar el registro de Caravajal, los nuevos datos arrojan que a Turicato lo posee otro español de nombre Antonio de Oliver el cual demanda los derechos de la mitad del pueblo de Turicato¹⁷² saliendo favorecidos los descendientes de Hernández Nieto, de Hernán Rodríguez no se supo más quizás fue el quien le vendió la mitad a Oliver. De la visita de Francisco de Caravajal y del juicio de Antonio de Oliver interpuestos ante el tribunal especializado Consejo de Indias es que podemos fundamentar todo este periodo inicial, por tanto, estos documentos son de vital importancia para la región, porque gracias a sus adjuntos, que se encuentran en el Archivo General de Indias España¹⁷³ y en el Archivo General de la Nación, sabemos datos específicos del periodo de la conquista ya que según estos documentos por el año de 1524, existía un cacique principal en Turicato llamado *Yoste* de vital importancia para el encomendero ya que, este señor controlaba desde su lugar de residencia a 12 pueblos, de los alrededores de Turicato que

¹⁷² Menciona Warren que en estos cuatro años debió de haber una gran confusión pues, se encuentran litigios de traspasos, contratos de compra venta y hasta confiscaciones.

¹⁷³ Pudiendo consultarse también de manera digital en el archivo del Exconvento de Tiripetío. Cfr. Probanza de méritos y servicios de Diego Hernández Nieto, 3 de febrero de 1539, AGN, México, leg. 204.; Autos de Diego Hernández Nieto, vecino de México, con Antonio de Oliver, de la propia vecindad, sobre derechos a la mitad del pueblo de Turicato y sus sujetos, 1547; AGN, Justicia, Leg. 145. Diego Hernández Nieto... sobre el derecho de la mitad del pueblo de Turicato, 1549; AGI, Justicia, leg. 201, no. I. Autos de Diego Hernández Nieto... con Antonio de Oliver sobre los derechos de un pueblo de Indios 1552; AGN, Justicia, Leg. 150. Diego Hernández Nieto con Antonio de Oliver... sobre ajuste de cuentas de los tributos de un pueblo que tenían en Encomienda, 1564; AGI, Justicia, leg. 166, no. 2 ramo I.

sumaban una población indígena total de 246 casas.¹⁷⁴ Tanto Caravajal como Juan de Ortega, registran una tasación para el encomendero que por cierto nunca vivieron en Turicato si no que residían en la ciudad de México Tenochtitlan por órdenes de Cortes para que no dejaran sola la ciudad, así que el encomendero se valía de los caciques para que recolectara las tributaciones de las cuales se registran las siguientes cantidades: 120 cargas de maíz, 10 cargas de frijol, 25 costalejos de sal y 10 cargas de ají.¹⁷⁵

De la misma manera es a través de los datos que proporciona este tan mencionado informe que podemos trazar la ubicación geográfica exacta y concisa del asentamiento indígena original del pueblo de Turicato de 1524, así como también fue que se pudieron conservar algunos de los nombres en la lengua original indígena de montañas ríos, montes, lagos y caciques del lugar entre otros datos interesantes como el que en esos momentos Turicato concentraba un total de 85 casas, dice él en sus anotaciones que este caserío quedaba sobre una pequeña loma entre dos ríos, uno llamado *Cuzpangárico* y el otro *Chucureo*, nombres de origen purhépecha¹⁷⁶ mismos que debemos rescatar en lo inmediato pues los lugareños lo conocen como “río caliente” y “río frío,” calificativos muy modernos y sin contenido histórico.¹⁷⁷ De los mismos expedientes podemos saber que los indígenas se dedicaban a la labranza de la tierra que obtenían mucho maíz, chile, calabaza, miel, cera y que también eran cazadores, pues tributaban pieles, plumajes exóticos y peces. Sobre este mismo tema también encontramos referencias literarias de los mismos purhépechas en el también muy mencionado libro con título *la Relación de Michoacán*¹⁷⁸ en él se menciona que el *cazonci* o rey purhépecha obtenía tributaciones de la parte de Cutzián, y Tétengueo donde había minas de cobre, cobalto y otros metales.

Aunque la historia oficial señala que los pueblos de Michoacán se entregaron pacíficamente a Hernán Cortes, tenemos testimonio de que los pueblos fueron sometidos por la fuerza y que también opusieron resistencia; en lo que toca a Turicato en los archivos ya mencionados se señala muy poco sobre el tema, pero si se pueden encontrar actos de violencia sobre todo en el periodo del conquistador Beltrán Nuño de Guzmán quien mato al último emperador purhépecha *Tangáxoan II*, que en su ambición de obtener más oro y plata, se menciona en el juicio-tortura del *cazonci*; que por esta región en Turicato se escondían algunos indígenas rebeldes listos para enfrentarse a los invasores, se dice que cierta ocasión llegaron hasta Tacámbaro donde se encontraban varios españoles a los cuales guerrearon a pesar de que creían falsamente que eran dioses inmortales, después de ello se regresaron a esconderse al

¹⁷⁴ Warren Benedict, *La conquista de Michoac...*, *op.cit.*, p. 88.

¹⁷⁵ *Ibid.*, p. 242 y 417.

¹⁷⁶ Cfr. Corona Núñez José, *Diccionario geográfico tarasco náhuatl...*, *op.cit.*, p. 94 y Matutino Gilbertí, *Diccionario de la lengua...*, *op.cit.*, p. 409.

¹⁷⁷ *Ibid.*, pp. 95-96 y 394-397.

pueblo de *Bapacuaro* desde donde organizaban continuos ataques a españoles que se hallaban en avanzadas. Finalmente fueron los frailes los que pudieron llegar hasta estas tierras para pacificar a los rebeldes, destruyeron sus adoratorios y los infundieron en la religión católica bajo las órdenes del franciscano Fray Martín de Valencia y mucho después llegaron a concluir la labor con honores los agustinos Alonso de la Veracruz y Fray Juan Bautista Moya. Este último es del que más se tiene memoria, ya que se le imputaban poderes divinos, a él se le atribuye la construcción de la antigua iglesia, lo cual lo podemos corroborar al revisar los fechamientos de su archivo histórico, encontrando en sus libros y actas datos después de 1567; este fraile también fundó un Hospital de indios lugar que además de refugio servía para enseñar oficios a los indígenas por orden del primer obispo de Michoacán Vasco de Quiroga, indicios indican que las enseñanzas debieron ser la elaboración de adobe y teja con las que comenzaron la construcción de la iglesia y casas aledañas, dicha iglesia aún se encuentra en pie su construcción refleja un estilo arquitectónico barroco colonial típica del siglo XVI, su única torre es alta y ancha las actuales campanas son muy antiguas según indicaciones del historiador Raúl Arreola Cortés pertenecieron originalmente a la iglesia de Tacámbaro, la cual las donó a Turicato cuando pusieron nuevas allá por el siglo XIX. Otro elemento de importancia se encontraba en Alcaldía, la cual estructuraba su jefatura con un gobernador, tenientes, escribanos y priostes para los hospitales y templos; el gobernador en esta fecha se llamó Antón Yringua, sabemos este dato porque aparece como testigo en un documento de litigio interpuesto ante el Consejo de Indias por Antonio de Oliver.¹⁷⁹

4.3 LA COLONIA.

Entre los acontecimientos que han violentado la historia mexicana, ninguno removi6 con tanta fuerza los fundamentos de los pueblos indígenas, siendo tan decisivo en la formaci6n de una nueva sociedad cuyo escenario se dio en la conquista de los naturales desde el descubrimiento de Col6n en 1492 y hasta la derrota militar de los *tenochas* en 1521, pero a6n m6s importante y controvertido fue la colonizaci6n de todo el territorio americano por los europeos, sobretodo Espa6oles, portugueses e ingleses. Mientras en este nuevo territorio se luchaba por mantener un dominio sobre los pobladores nativos que se dispersaban sobre un territorio que parec6a interminable, pronto alcanz6 fronteras con otras empresas de conquistas financiadas por poderosos pa6ses europeos sobre todo portugueses, ingleses y franceses que empezaron manifestar descontentos por colindancias entre sus nuevos territorios, esta situaci6n prevaleci6 en conflictos durante todo el siglo XVII, en Europa los trabajos entre las naciones se centraban en establecer reglas comunes para repartirse el nuevo mundo sin meterse en complicaciones, esta situaci6n de negociaciones y tratos pol6ticos dio como resultado un acuerdo firmado en 1494 que recib6 el nombre de *Tratado de Tordesillas*,¹⁸⁰ el acuerdo contiene aseveraciones

¹⁷⁹ Warren Benedict, *La conquista de Michoac...*, *op.cit.*, pp. 292-293.

¹⁸⁰ Cfr. *Tratado de Tordesillas*, documento facsimilar, 1494, Rosa Mar6a Porr6a 13 fojas., en: www.rmporr6a.com/producto/1494-tratado-de-tordecillas/, fecha de visita 13/octubre/2014.

político-económica basadas en la competencia comercial a la que le siguieron la autorización legal de concesiones a particulares para que a modo de empresas llevarán a cabo una brutal libre conquista territorial a nombre de una potencia europea. Una vez que se implementaba la idea del libre comercio los estados aplicaron sus propias estrategias de conquista respetando casi todos las recomendaciones del Papado; en el caso de España la colonización se dio en una idea conjunta, militar y espiritual la nueva organización se mantuvo respetuosa con las doctrinas y el culto católico, se impuso el nuevo rol social a los indígenas reduciendo toda su cosmovisión a la guía de los colonizadores los cuales legalmente quedaron a cargo del manejo de los indígenas.

La reglamentación sobre los derechos y obligaciones que tenían cada cual estuvo en contradicciones y debates hasta filosóficos, la corona decidió reconocer a los indígenas, se separaron de las poblaciones blancas y se les organizó en Republica de Indios, en tal situación los indígenas adquirirían obligaciones con la corona y al considerárseles personas inaptas para ejercer cierta libertad se les asigno un tutor español el cual tenía que guiarlos por el camino del bien tanto legal como espiritual ya que había la creencia legal de que un neófito era incapaz de diferenciar lo bueno de lo malo por tanto había que dirigirlos, sobre este tema existieron debates intensos a cerca de la condición del indio dentro de la nueva organización política como súbditos del rey, las palabras *miserables* y *neófitos* se usaban con regularidad en los documentos del siglo XVI para designar al indígena, como incapaces de valerse por sí mismos y menores de edad,¹⁸¹ este nuevo discurso terminó por eliminar el gloriosos protagonismo histórico del antiguo indígena durante todo el periodo colonial observando ahora un sincretismo hacia la cultura hispánica debido a las conquista de las nuevas organizaciones.

4.4 ESTANCIA GANADERA DE CUTZIÁN

Los fundamentos que sabemos sobre esta estancia es por los datos de los informes económicos que se acostumbraban realizar sobre obispado de *Mechuacán*, por ejemplo el realizado en 1635 donde se menciona que en este lugar había un poblado llamado Cutzián donde sus dueños poseían bastantes cabezas de ganado, la estancia estaba en manos del señor Gerónimo Magdaleno que según lo expuesto contaba con la apabullante cantidad de seis a siete mil cabezas de ganado aproximadamente; eran tantas reses que muchas de ellas ni si quiera se les atendida en corrales si no que pastaban libres en sus grandes planicies y agostaderos como cimarronas, y sin herrar.¹⁸² Años más tarde en 1765 la estancias Zárate cambio su calidad política-administrativa para dar lugar a la famosa hacienda ahora vemos que en el lugar había cambiado de poseedor familiar pues en ese momento ya se encontraba en manos del bachiller y cura de Tacámbaro Francisco Xavier Ochoa.¹⁸³

¹⁸¹ Florescano Enrique, *Mito e historia*, op.cit. p. 261.

¹⁸² Rendón Guillen Alberto, *Monografía Municipal de Turicato...*, op.cit, p. 45.

¹⁸³ *Ibíd.* p. 42.

4.5 HACIENDA DE PURUARÁN 1700-1800.

La noticia más antigua que encontramos sobre la fundación de la hacienda de Puruarán es a partir del momento en que empieza a funcionar y tomar forma como tal, gracias a la intromisión del cultivo de la caña de azúcar, traída desde las Antillas por el obispo Vasco de Quiroga siendo este lugar uno de los primeros en que empieza a florecer tal cultivo, acto seguido con el trascorrir de los años se instala un pequeño ingenio panochero y de aguardiente para procesar el cultivo.¹⁸⁴

Dicho proyecto estuvo a la mano directa de la familia de apellido Peredo, a quienes le perteneció durante varias generaciones, en el periodo de 1700 su primer poseedor fue Don Miguel de Peredo a su muerte le queda en herencia a su esposa Guadalupe de Peredo, quien a su vez la hereda a su sobrino Francisco Antonio de Peredo, a este le sucedió su sobrino José Antonio de Peredo, este último dueño es quien llevó al ingenio a lograr su máxima producción al impulsar por medio de la industria la fabricación de piloncillo, miel y aguardiente, esta implementación fabril debió llevar el lugar a la prosperidad económica aunado a la producción de la materia prima por la fertilidad de la tierra garantizada por la gran cantidad de agua que se posee en el lugar, durante esta fecha también debieron levantarse las principales edificaciones de la hacienda, tanto en lo que se refiera a casa habitación como para las obras hidráulicas necesarias para hacer revolucionar las aspas de los molinos de los trapiches, es aquí cuando tiene inicio la construcción del acueducto y del casco principal de la nave de la hacienda, en adelante la producción nunca dejó de prosperar, sin embargo debió enfrentar problemas de financiamiento o problemas legales ya que para el año de 1799 la hacienda de Puruarán, presenta un cambio de grupo familiar ahora la posee Juan Antonio de Aguilera y de la Puente originario de Valladolid, se sabe que fue adquirida mediante un remate,¹⁸⁵ por eso hace pensar que el problema estuvo involucrado los problemas legales más que de producción o económicos. Más información sobre los trabajos que se realizaban en la hacienda los podemos encontrar en los informes que realizó el cura de Turicato bachiller Luís de Cabrera con fecha 1 de junio de 1760,¹⁸⁶ en el cual dice que la parroquia de Turicato consta de los pueblos de Santa Anna Turicato y san *Nicolás Etucuarillo*, y que además tiene ocho haciendas de dulce como *San José Puruarán*, *San Blas Puruarán*, *Nombre de Dios*, *Pariacachio*, *pedernales*, *Chupio*, *Etucuarillo* y *Turicato*.¹⁸⁷

Durante el periodo de 1800 la hacienda de Puruarán fue baluarte del ejército insurgente desde los inicios con Manuel Muñiz, a mediados con el ejército de José María Morelos y al final con la

¹⁸⁴ *Ibíd.*, p. 36, los informes del siglo XVIII mencionan que llegó a concentrar alrededor de cien personas.

¹⁸⁵ *Ibíd.* p.46.

¹⁸⁶ Ídem, y Cfr. Archivo Histórico Parroquial de Santa Ana Turicato, (en adelante AHPSAT), caja, No. 78, sección: disciplinar, serie: correspondencia, exp. s/n.

¹⁸⁷ *Ibíd.* Cfr., AHPSAT, caja, No. 78, sección: disciplinar, serie: correspondencia, cronología: 1787-1791.

suprema junta nacional americana acontecimientos que se explicaran en el capítulo correspondiente en este mismo trabajo.

4.6 CARACTERÍSTICAS DE ALGUNAS HACIENDAS DE TURICATO SEGÚN SU PRODUCCIÓN.

La hacienda Nombre de Dios y otras haciendas de Turicato además de producir, caña para piloncillo, fueron famosas por sus cosechas de granos para consumo humano como el maíz sobre todo en un periodo crítico cuando por la escasez de lluvias en el estado de Michoacán estallo la llamada crisis del hambre por la escases del maíz que se presentó durante el periodo de 1785-1786,¹⁸⁸ como estos y otros granos eran el alimento indispensable para la dieta del michoacano la disminución provocó una serie de enfermedades mortales, previendo se agudizara aún más la crisis, el Obispo de Michoacán fray Antonio de san Miguel y el virrey de la Nueva España conde de Gálvez, se propusieron a apoyar con préstamos monetarios a las haciendas de tierra caliente para que sembraran granos de regadío; para lo cual se les otorgó cuarenta mil pesos, entre las haciendas beneficiadas por dicho designio aparece la hacienda de Turicato.¹⁸⁹ De la misma manera podemos saber de las labores de estas haciendas y ranchos de finales del siglo XVIII gracias a los informes que realizaban los párrocos y visitantes que enviaban los obispos e intendentes, en los que se mencionan que muchas tenían deudas de arrendamiento con la iglesia, como las haciendas de *Arumbarapio, Zárate, Tétenguio, Apupato, Turicato y los Nopales*, también mencionan los ranchos de siembra de maíz, como el *Salitrillo, Tachimbo, el Limón, Patambillo, el Mal País*, y los ganaderos como *Chiquito y Sihuario*.¹⁹⁰

Por estas mismas fechas en el último reporte hecho sobre las haciendas, estancias y ranchos en Turicato se mencionan los siguientes según sus producciones;¹⁹¹

¹⁸⁸ Florescano Enrique, *Precios del maíz y crisis agrícolas en México 1708-1810*, México, Ediciones Era, 1986, p. 85-86. La crisis alimentaria durante los años del hambre en la población de Nueva España provocó una serie de enfermedades pulmonares y gastrointestinales que quitaban la vida en tan solo tres días.

¹⁸⁹ Rendón Guillen Alberto, *Monografía Municipal de Turicato...*, *op.cit.*, p. 47.

¹⁹⁰ *Ibid.* p. 49.

¹⁹¹ Tabla propia basada en los datos de Rendon Guillen, Alberto, *Monografía de Turicato*, *op.cit.* p. 47-50.

* estos ranchos pertenecían a la jurisdicción del Curato de Carácuaro hasta la designación de municipio por primera ocasión que se integran a la jurisdicción de Turicato.

Tabla número 3. Inventario de las haciendas y ranchos de Turicato. Propia basada en Rendón Guillen *op.cit.*

CARACTERÍSTICAS DE LA HACIENDA	NOMBRE DE LAS HACIENDAS O RANCHOS
<p>HACIENDAS CON TRAPICHE PARA HACER AZÚCAR O PILONCILLO</p>	<p>Chupio Pedernales San Blas Pracho Etucuarillo Turicato Puruarán San José Puruarán Paliacatzio.</p>
<p>RANCHOS AGRÍCOLAS DE AÑIL</p>	<p>Corral de Piedra Nombre de dios</p>
<p>ESTANCIAS DE GANADO MAYOR</p>	<p>Tetenguio Apupuato Los Nogales Las Huázimas El Limón Zárate Arumbarapio El Cahulote La Hierba Buena La Mina de los Santos Inocentes *Paranguaro *Santa cruz *Maritangacho</p>

	*Sanabria *Omécuaro
RANCHOS	Del Rincón Parota Atijo De la Joya Las Nueces Los Rucios Sauz

Los ranchos y estancias de la parte sur, cercana a la hacienda de Zárate y Santa Cruz¹⁹² pertenecían al Ayuntamiento y Curato de Carácuaro.

¹⁹² *Ibíd.* p. 62, estos pueblos o ranchos pertenecían al curato de Carácuaro hasta la primera década de 1800. Según lo informa el entonces cura de Carácuaro José María Morelos. Cfr. Lemoine Ernesto, *Morelos y la Revolución de 1810*, México, Gobierno del Estado de Michoacán, 1979, p. 40.

CAPITULO V

EL CURATO DE SANTA ANA TURICATO: FUNDACIÓN, ASOCIACIONES, CAPILLAS Y VICARIAS

5.1. LA CUESTIÓN RELIGIOSA EN LA REGIÓN DE TURICATO.

Hablar de la religión en la zona turicatense implicaría mencionar en primera instancia las formas en que las culturas precolombinas desarrollaban la religiosidad, la mayoría de sus ritos tenían que ver con las fuerzas de la naturaleza, de esa manera relacionaron los fenómenos naturales con potestades divinas, de esta manera se convirtieron en pueblos politeístas asignándoles nombres y prioridades; estos pueblos le dieron tanta importancia a este tema que los sacerdotes crearon un complejo sistema cosmogónico. En la región durante el periodo clásico podemos citar el caso de dioses que por su importancia cosmogónica les construyeron adoratorios y lugares sagrados para el *Chac-moll*, y *Quetzalcóatl* a los que debieron realizar sacrificios de sangre tanto de humanos como de animales; observaciones arqueológicas y antropológicas hacia los vestigios de los grupos que se establecieron aquí indican que debieron tener un amplio respeto por la muerte o transición a otro nivel, podemos entrever esta hipótesis gracias a innumerables tumbas ubicadas a lo largo de los asentamientos de la zona en las que se aprecia una tradición funeraria donde vestían de gala los cuerpos de los difuntos, si eran nobles se les enterraba con sus joyas y atavíos de guerra, y sobre todo se ofrendaban alimentos para soportar el largo viaje al inframundo.

Durante el periodo posclásico la región de Turicato fue conquistada por los purépechas y es bien sabido que cuando ocurría esto los purépechas imponían además del pago del tributo, la adoración a sus principales dioses que eran *Curicaueri* y *Xaratanga* aunque también les permitían seguir adorando los dioses que acostumbraban con anterioridad constituyendo una verdadera gama de diversidad religiosa quedando como prueba, pirámides en ruinas, esculturas y grabados en rocas.

5.2 LOS PRIMEROS FRAILES EN MICHOACÁN.

Una vez que llegaron los españoles a la región, el propósito indígena religioso se trastocó gravemente con respecto a sus tradiciones originales pues la supresión por medio de la conversión religiosa fue uno de los principales costos sociales que tuvieron que pagar por la conquista, la religión fue utilizada como herramienta por los españoles contra los indígenas para ser definitivamente sometidos ante el nuevo imperio español, por medio de la fe cristiana que estuvo a cargo de las diferentes órdenes religiosas que llegaron al nuevo territorio.

Los inicios de la religión católica en la región comienzan con la llegada de los primeros españoles, aquellos que venían acompañando a Cortés; sobre este hecho explica Warren que fueron cuatro los primeros aventureros religiosos que pisaron territorio michoacano, dos franciscanos y dos flamencos, pero la faena formal del catolicismo se va a gestar por medio de un proyecto de conversión evangelización religiosa indígena encaminada por un grupo original

de doce frailes pertenecientes a la orden franciscana, mismos que arribaron al continente como soldados de Dios en 1524 a las órdenes de fray Martín de Valencia, este grupo pionero era muy particular, se regían con principios muy sencillos como, la pobreza y la santidad dichos votos diferenciaron a los frailes en una aceptación casi divina de parte de los indígenas con respecto a los otros españoles que eran sanguinarios y hambrientos de metales preciosos.

Para el caso del territorio michoacano los primeros religiosos hicieron presencia con Cristóbal de Olid, debido a las actividades de estos personajes pronto se les relacionó con poderes divinos similares a sus chamanes, en la *Relación de Michoacán* se menciona un pasaje donde tiene que ver el primer encuentro entre los purhépecha y los españoles, los líderes indígenas observaron la realización de una misa católica al término de la cual un padre se acerca a ellos con el cáliz en sus manos como adivinando el futuro pues es precisamente él quien los interroga de si serían recibidos de manera pacífica o no, a lo cual el indígena en cuestión tubo mucho miedo al momento de responder ya que en realidad los planes eran atacarlos al primer descuido y no dejarlos llegar.

La importancia de los frailes o se volvió primordial en el gobierno de la corona para lograr una integral conquista, de modo que poco a poco fueron ocupando los principales pueblos conquistados sobre todo una vez terminado el inventario del visitador Carvajal en 1524, pues uno de los mandatos principales era la evangelización de los naturales, aunque esta labor debió ser una tarea difícil de cumplir ya que los indígenas se resistieron a abandonar su antigua religión a pesar de utilizar estrategias bastante radicales como la de convertir por la fuerza a sus líderes y gobernantes, de esa manera se sabe que en uno de los secuestros al *Cazonci* trasladado a la ciudad de Tenochtitlan, consiguieron bautizarlo en 1525 castellanizándole el nombre a Francisco¹⁹³ al mandarlo de regreso a Michoacán a su asiento en *Tzintzunzan* también envían a fray Martín de la Coruña personaje encomendado a dirigir la campaña de conquista espiritual; iniciando la construcción de los primeros conventos en el centro de Michoacán a cargo de los primeros frailes.

Los primeros misioneros eligieron las riberas de los lagos; después se mudaron a establecer gradualmente iglesias o lugares de misión en los pueblos más alejados, uno de estos lugares debió ser el pueblo de Turicato por su importancia al ser una de las cinco primeras cabeceras de Encomienda de *Mechuacán*.

Desde Tzintzunzan capital del territorio inicia la campaña evangelizadora de los franciscanos; pretendían llegar a todo el territorio purhépecha pero pronto se dieron cuenta de que solos no se darían abasto para abarcar toda la extensión, viendo esto, el Virrey Don Antonio de Mendoza decidió enviarles más frailes de otra orden monástica, en este caso lo hicieron los agustinos a los que se les ofreció establecerse en la Encomienda de Tiripetio,¹⁹⁴ los frailes en

¹⁹³ Warren Benedict, *La conquista de Michoacán...*, op.cit.

¹⁹⁴ Cfr, Aguilar Barbosa Fidelina, *La evangelización de Tacámbaro, desde las crónicas agustinas: identidad y discurso religioso*, Tesina licenciatura, Morelia, Universidad Michoacana de San Nicolás de Hidalgo, 2012, p. 33. Don Juan de

general se concentraron en la enseñanza de los más jóvenes ya que estos estaban con más disposición a aprender la nueva doctrina.

Se ganaron la aceptación de la población indígena debido a su curioso modo de actuar muy diferente al de los otros españoles, ya que no les interesaba el oro, comían de lo que el pueblo comía y trataban a toda costa de aprender su idioma; inclusive los defendían de los malos tratos que daban los encomenderos, además de enseñarles oficios y artes.

Pero el choque ideológico de las dos religiones marcaba abiertamente la intención de los frailes, acabar con la idolatría; en esta situación no había excepciones había que desaparecer todos sus ídolos algunos fueron quemándolos, enterrados, desquebrajados otros fueron arrojados a las lagunas y ríos.¹⁹⁵

Los frailes justificaban todas estas acciones en las creencias que los indígenas estaban pervertidos por el demonio quien les obligaba a realizar ritos hacia ídolos dedicados a la muerte pues hay relatos donde se menciona de muchos lugares donde encontraban ídolos llenos de sangre y algunos cuerpos de humanos.¹⁹⁶ De igual forma a los nativos les gustaba realizar ofrendas donde se ofrecían gallinas, guajolotes y otros animales, frutas y alimentos como, tamales, frijoles, maíz y chiles.¹⁹⁷ Los trabajos de conversión eran simples consistían en aprenderse las doctrinas que eran cuestiones muy simples, según menciones que se hacen en un juicio llevado a cabo por la Inquisición contra el encomendero Gonzalo Gómez en 1537 en su defensa sostiene que él siempre se mantuvo atento de enseñarles a sus indígenas el *Pater, Ave, Credo y salve*.¹⁹⁸

Los frailes hicieron ver a los indígenas la posición intolerante con respecto a la idolatría someténdolos bajo un estricto rigor de castigo azotándolos casi siempre,¹⁹⁹ también castigaron sus antiguas costumbres sociales como la bigamia y otras cuestiones que los indígenas veían como normal, de modo que tuvieron que realizar estos ritos en la clandestinidad, huyendo a los montes a realizar sus tradiciones durante el periodo de 1520-1530. Posterior a estas fechas observamos un cambio significativo gracias a las metas evangelizadoras durante el periodo de Vasco de Quiroga²⁰⁰ quien pudo ganarse la confianza de los naturales a los que bajo de los montes a y los concentro en pueblos hospital por las fechas de 1522.²⁰¹ Para el caso de la

Alvarado era el dueño de la Encomienda, aquí construirán su convento principal con la idea de evangelizar la porción del sur de tierra caliente. Los primeros en establecerse después de la invitación del Virrey Antonio de Mendoza 22 de mayo de 1537, fueron Fray Juan de San Román, y Fray Diego de Chávez y uno de apellido Alvarado. Este último personaje aparece en escena porque es sobrino del encomendero mencionado mismo que los acompaña al lugar desde la ciudad de México lugar de residencia de la mayoría de los encomenderos y españoles.

¹⁹⁵ Warren Benedict, *La conquista de Michoacán...op.cit.*, p.123.

¹⁹⁶ Bernal Díaz del Castillo. *Historia verdadera de la conquista de la Nueva España*, cap. XXXIX, op.cit.

¹⁹⁷ Warren Benedict, *La conquista de Michoacán...op.cit.*, p. 124.

¹⁹⁸ *Ibid.*, p. 126.

¹⁹⁹ *Ibid.* p. 128, Warren cita dos testimonios a cerca del trato de los frailes y de la huida a los montes de los indígenas, un tal Don Francisco nativo de Ihuatzio y otro Don Ramiro principal de Pátzcuaro.

²⁰⁰ González y González Luis, *lagos azules y fuertes montañas*. *Op.cit.* p. 81-86.

²⁰¹ Macías Pablo G., *Ario de Rosales*, Morelia, monografías municipales, Gobierno del Estado de Michoacán, 1980, p 30.

región de Turicato la evangelización más sobresaliente va a correr a cuenta de la Orden de san Agustín, dirigida desde el establecimiento del convento de Tiripetío.²⁰²

En la obra de fray Diego de Basalenque publicada en 1673, se describe a cerca de las fundación y hechos sucedidos para su construcción que estuvo a cargo de acciones tanto civiles como eclesiásticas, para ello se acudió a maestros constructores, no se dice si indígenas o españoles y a ministros religiosos de la ciudad de México lo cierto es que en la edificación se tardaron dos años y medio, quedando concluido finalmente en el periodo 1538-1565 durante la administración del Obispo de Michoacán Vasco de Quiroga.²⁰³ Los indígenas que participaron en la construcción se aventajaron mucho en las artes del manejo de la cantera y el adobe, Tiripetío se convirtió en el centro de evangelización por excelencia de tierra caliente, y como los agustinos a diferencia de los franciscanos eran aficionados a las construcciones suntuosas según lo afirma Basalenque a donde llegaban en avanzada pronto daban inicio con las construcciones surgiendo así la nueva arquitectura en todos los otros pueblos o encomiendas a su cargo como sucedió con Tacámbaro y Turicato.

En lo que también se observa de la labor de los agustinos fue en su dedicación de la enseñanza educativa indígena pues el convento de Tiripetío se convirtió en la primer escuela de todos los oficios de Michoacán y América latina, fue nombrada casa de estudios mayores en 1540.²⁰⁴ Ahí surgen diversas obras entre sus diferentes oficios pero la que tuvo más fama fue la escuela de artes y teología a cargo del disciplinado fray Joan Baptista. En esta escuela aprendieron a leer muchos indígenas, entre ellos el más famoso fue don Pedro el hermano adoptivo del Cazonci gracias a su desempeño impecable. Posteriormente se sabe que en esta materia cobra importancia Tacámbaro al declararla escuela de estudios mayores, aunque no hay modo de saber fecha exacta al no mencionarse pero no tiene que ser muy posterior a 1539-1556,²⁰⁵ por lo que podemos inquirir que la construcción del convento de Tacámbaro tendría que estar terminado por esas fechas y por lógica temporal también se daba inicio con la construcción del curato de Turicato a cargo de estos mismos frailes y maestros de Tiripetío.

Los primeros religiosos de Tacámbaro fueron fray Juan de san Román y fray Diego de Chávez quienes levantaron los cimientos del convento hasta su culminación en 1540²⁰⁶ desde la escuela de Tiripetío se enviaron estudiantes a evangelizar la tierra caliente, la sede más cercana se centraría en Tacámbaro donde llegarían en avanzada los misioneros, los primeros

²⁰² González y González Luis, *lagos azules... ibíd.* p.85.

²⁰³ El encomendero de Tiripetío debió dedicar todos los indígenas en la construcción del templo y convento de los religiosos aunque además los frailes debieron de hacer una labor evangelizadora por toda tierra caliente al mismo tiempo debieron haber solicitado mano de obra en las otras Encomiendas.

²⁰⁴ Basalenque Diego de, *Historia de la provincia de san Nicolás Tolentino de Michoacán del orden de san Agustín*, 1673, p. 63, en Federico Gómez de Orozco, *Crónicas de Michoacán*, *op.cit.* Y cfr., Fidelina Aguilar Barbosa, *La evangelización de Tacámbaro, desde las crónicas agustinas: identidad y discurso religioso*, Tesina licenciatura..., *op.cit.* p 34.

²⁰⁵ Macías Pablo G., *Ario de Rosales*, monografías municipales...*op.cit.* p. 30.

²⁰⁶ Aguilar Barbosa Fidelina, *La evangelización de Tacámbaro, desde las crónicas agustinas: identidad y discurso religioso*, Tesina licenciatura..., *op.cit.* p. 52.

alumnos salían a visitar tierra caliente dos o tres veces por año.²⁰⁷ Fray Juan Bautista Moya llega primero al priorato de Tacámbaro donde dura once años en los que se la vive incursionando a manera de exploraciones cada vez más hacia el sur, su intención era terminar de evangelizar la parte de sur de tierra caliente del balsas,²⁰⁸ básicamente se basa en las ideas de Vasco de Quiroga al dar paso a su campaña evangelizadora, a donde llega establece oficios y construye iglesias.²⁰⁹ Dichas contriciones según las disposiciones del obispo tendrían que tomar la forma general de sus construcciones en un mismo edificio tendrían que coexistir un hospital, huerto y la capilla.²¹⁰

5.3 LA PARROQUIA DE SANTA ANA TURICATO.

El 23 de febrero de 1976 el obispo de Tacámbaro Abraham Martínez realizó la visitación a la parroquia de Santa Ana: el visitador al hacer sus observaciones tiene la hipótesis de que la parroquia de Turicato “es muy vieja...-porque- su torre y construcción -de una sola nave-, se encuentran muy deterioradas,” de modo que para sustentar la antigüedad en busca de indicios se dirige al archivo histórico, al revisar el libro de bautizos, ratifica que los datos más antiguos oscilan entre las fecha de 1767-9 en adelante, del mismo modo afirma que es de esta parroquia desde donde se formaron las parroquias circunvecinas de Zárate, Puruarán y Cahulote.²¹¹

Como ya lo dijimos en párrafos anteriores la lejanía, aislamiento y privaciones con las que trabajaron los primeros frailes en el siglo XVI y XVII no fue motivo de quejas, al contrario entre más lejana, más empeño le ponían, esta mentalidad no transitó con los párrocos del siglo XVIII si no que más bien lo vieron como una gran dificultad para realizar sus obligaciones oficiales, pues estos a diferencia de los frailes preferían el centralismo eclesiástico en parroquias con jurisdicciones más reducidas lo que obligó de algún modo a gestionar licencias para realizar nuevas fundaciones y vicarias subalternas a la parroquia principal; por ejemplo la de Zárate, que poco antes de 1810 cuando el cura José María Morelos fungía como cura en el Curato de Carácuaro y Nocupétaro tenía la obligación de hacerse cargo al mismo tiempo de las haciendas de Santa Cruz, Cutzián y las estancias de Atijo y de La Parota distantes unas de otras, económicamente Cutzián era la hacienda más importantes ya que para ese entonces registraba de seis a siete mil cabezas de ganado y cuyo dueño Jerónimo Madaleno dominaba un vasto mercado de los productos ganaderos de la región, aun así Morelos se quejó de las

²⁰⁷ *Ibíd.* p 55.

²⁰⁸ Para este caso revítese Navarrete Nicolás, P., *El apóstol de tierra caliente, Fray Juan Bautista Moya: semblanza biográfica*, Porrúa, México, 1938, 87. pp. y también a Zambrano Gonzáles, Ma. De los Ángeles, *Capillas de visitas de los agustinos en Michoacán 1537*, Morevallado/ UMSNH, Morelia Michoacán.

²⁰⁹ Aguilar Barbosa Fidelina, *La evangelización de Tacámbaro...*, *op.cit.*, p. 52.

²¹⁰ *Ibíd.* p. 35.

²¹¹ Cfr. AHPSAT, serie; correspondencias, libro de actas, cronología 1970-1980.

dificultades pues solicitaba que esa zona pasara a la jurisdicción de la parroquia de Turicato porque a él le quedaba demasiado retirado.²¹²

Al igual que Morelos la propuesta fue de nueva cuenta expuesta por los siguientes párrocos de Carácuaro hasta que se decidió finalmente segregaras de la jurisdicción caracuarensis asignándolas a la administración de la parroquia de Turicato. Una vez que se incorpora esta jurisdicción en cuya fecha exacta nos es desconocida no encontramos más noticias de este lugar hasta el 4 de marzo de 1883 cuando el párroco de Turicato Francisco Hernández Contreras pide licencia al arzobispado de Valladolid con la intención de que a la capilla de Zárate le sea aprobada para ofrecer los sacramentos de la misa: y en la mencionada petición el padre informa que la capilla naciente se encuentra en el último proceso de culminación;²¹³ por lo que tal afirmación permite saber de buena tinta que la edificación de la actual capilla de Zárate corresponde al año de 1883.

Cabe mencionar que para poder establecer una vicaria fija, se tenía que seguir un largo proceso que iniciaba con una petición de parte de los fieles lugareños que debían enviarla al párroco inmediato, este por su parte tenía a su vez que dirigirse bajo oficio al arzobispado de Michoacán con sede en Pátzcuaro o Valladolid, lugares de donde se licenciaba o se rechazaba dicha petición que dependía de la insistencia que pudiera mostrar el párroco; en esta cuestión hay que mencionar la labor sobresaliente del padre Francisco Hernández Contreras que duro en el cargo desde 1883 hasta 1905 periodo en el que se fundaron las principales capillas de la jurisdicción de Turicato.²¹⁴

Los requisitos que el arzobispado les pedía a las parroquias para poder inscribir una vicaría eran sencillas; que la capilla poseyera los correspondientes avíos, vasos sagrados y diferentes objetos santificados para la celebración proveída del santísimo sacramento de la misa. Fue así como por informe dirigido al arzobispo Atenogenes Silva, el párroco Hernández Contreras le propuso se le proporcionaran las licencias a las Capillas de Cahulote, Puruarán, Pedernales, Chupio y Zárate para que en los lugares se pudieran celebrar misas, pues según sus informes todos cumplían con los requisitos.²¹⁵

Una vez aprobado el lugar para que a una de estas capillas acudiera un padre se tenían que obrar de la siguiente forma: los fieles tenían que dirigirse bajo solicitud previa a su párroco inmediato; a su vez el párroco pedía licencia al arzobispado para ofrecer los sacramentos en

²¹² Cfr. Alberto Rendón Guillen, *Monografía de Turicato, op.cit.* Morelos observando la geografía de su jurisdicción se dio cuenta de que los lugares lejanos a su parroquia podían ser mejor atendidas si se asignaban a parroquias mucho más cercanas así que en su carta propone que la estancia de Atijo y la Parota deberían pertenecer a la jurisdicción de la Huacána o Huetamo por que les quedaba más cercana a su sede y las haciendas de Santa Cruz y Zárate pasaran a la jurisdicción de Turicato por la misma razón.

²¹³ AHPSAT, caja, No. 78, sección: disciplinar, serie: correspondencia, cronología: 1787-1791, *libro de correspondencias* foja, 57.

²¹⁴ AHPSAT, *libros de actas.*

²¹⁵ AHPSAT, *ibíd.*, solicitud hecha para obtener licencia para las vicarias de Zárate, Chupio, y Puruarán. Hojas sueltas.

dicho lugar y se autorizaba la visita bajo el compromiso o mandato de que se tenía que binar²¹⁶ las celebraciones de la misas²¹⁷.

Como ejemplo la solicitud que se concedió desde el arzobispado de Michoacán a favor de la celebración de la misa por oficio de binación expedida por el Arzobispo José Ignacio Arriaga el 20 de marzo de 1882, en la que se especifica que el cura de Turicato tenía que hacer celebrar dos misas una en la sede que era Turicato y la otra en la hacienda de Puruarán o bien en su caso en la hacienda de Chupio²¹⁸ que se encuentran casi a la misma distancia del pueblo y en la que el párroco tenía que recorrer alrededor de trece kilómetros para llegar a mencionados lugares. De igual forma el sacerdote tenía que trasladarse desde la parroquia de Turicato bajo una petición de sus fieles a las distintas vicarias para la celebración de la binación así que entre las más visitadas se encuentran las vicarias de Zárate, Puruarán, Chupio, Pedernales y Etucuarillo; así fue que en el año de 1905 el arzobispo autorizó la licencia que acreditaba a estas vicarias para la celebración de la misa; sin embargo quedarían bajo observación por tres años bajo un reglamento que había de cumplirse.²¹⁹

Debemos mencionar también que las vicarias fijas de Tecario, Acheros y Zihuatzio pertenecieron a la jurisdicción del curato y parroquia de Turicato hasta que se segregaron el año de 1922 y pasaron a formar parte de la naciente parroquia de Tecario a la que pertenecen en adelante las dos últimas vicarias. De igual manera se menciona que la Parroquia contaba por en ese entonces con las siguientes posiciones una escuela-colegio que atienden la religiosas Siervas de la Inmaculada Concepción, fundada por el obispo D. Abram Martínez el colegio además tiene una huerta anexa, 40 cabezas de ganado y una casa que donó la señora Mercedes García viuda de Báez.²²⁰

5.4 EL DIEZMO.

En Turicato el diezmo remitido por sus feligreses era dado principalmente en especie; es decir lo referente el 10 % del total de sus productos y como la principal actividad eran las del campo, las aportaciones más frecuentes según los libros o diarios de recaudación revelan que en su mayor número se recibía por los fieles los siguientes productos: maíz, frijol, pollos, naranjas, ganado, cera amarilla, y efectivo. De la parroquia de Santa Ana y capilla de Pedernales era recurrente recibir el maíz, frijol y ganado y dinero en efectivo; de la capilla de Zárate se procuraba ofrecer en primer lugar ganado y maíz y de las aportaciones de Puruarán sobresalía la cera amarilla y el maíz. Afortunadamente para nosotros los párrocos se preocuparon por

²¹⁶ La binación era la acción de celebrar la Santa Misa por el mismo párroco en dos o más lugares el mismo día.

²¹⁷ APSAT, caja: 97, serie: Licencias, Vol. 8, cronología 1892-1951. Se encuentran varias solicitudes a favor de las diferentes vicarias para que el párroco pudiera ofrecer los sacramentos de la misa. Expediente Número I, Fojas 1-16.

²¹⁸ *Ibid.*, foja, 32.

²¹⁹ Bajo estos reglamentos funcionaron estas capillas hasta el año de 1937 cuando pasaron de vicarias a parroquias autónomas.

²²⁰ APSAT, *op.cit.*, hojas sueltas, carta de donación, fj., 2, sin fecha.

llevar un inventario al detalle en sus libros que llamaron de *venta del diezmo*.²²¹ Los encargados del diezmo en cada jurisdicción estaban obligados a recoger e inventariar y en su caso remitirlo a su diócesis a la que pertenecían, en este caso le correspondía presentar los libros del diezmo a los administradores subalternos, estos confirmaban y certificaban la validez del libro y de llevar las cuentas divididos por años y con saldos anuales computados en formato diario y en mayor.²²² Según estos inventarios en la jurisdicción la parroquia de Turicato se podía computar varios productos y servicios mismos que al cerrar anualmente los administradores subalternos remitían las cantidades según el siguiente cuadro.

5.5 ASOCIACIONES Y FUNDACIONES ECLESIASTICAS DE TURICATO.

En los archivos de esta parroquia se tiene registro de por lo menos las siguientes organizaciones: Cofradía Guardia de Honor 1787-1883,1988, Asociación de San Vicente de Paúl 1905, Asociación Juana de Arco 1919-1920, Acción Católica de Señoras de la Vela Perpetua, la Orden Tercera de San Francisco, la Obra de las Vocaciones Sacerdotales, la Adoración Nocturna, Escuela de la Cruz y Movimiento de Renovación Cristiana.²²³

5.6 ASOCIACIÓN DE LA COFRADÍA GUARDIA DE HONOR, 1787-1988.

Esta asociación se formó con la aprobación directa de un movimiento religioso impulsado desde la sede apostólica del papado de León XIII o llamado por él mismo movimiento del sagrado corazón de Jesús y que en esta arquidiócesis se dedicó a Santa Margarita María Alacoque, con la erección de la cofradía la Guardia de Honor, en donde se le presentaría el culto de gloria, Amor y Reparación.²²⁴ En este comunicado el director de la cofradía sería el Lic. Julián María Vélez, y el templo dedicado a ello sería el de Santa Catarina con sede en Morelia, de tal manera que todos los párrocos de la arquidiócesis debían entenderse con el director. Si hubiera alguna asociación de este tipo se debería acudir a este lugar para que el director les ofrecieran un diploma y las debidas instrucciones del funcionamiento en base a los estatutos y reglamentos aprobados para el régimen de esta asociación al mismo tiempo al inscribirse esta asociación quedaba inscrita automáticamente a la archicofradía erigida por el Arzobispo en el templo de Santa Brigada que era el centro de operaciones.

²²¹ AHPSAT, caja No. 84, Sección: disciplinar, Serie: diezmos, cronología: 1897-1910, 96 fojas.

²²² *Ibíd.*, *Libro de diezmos*, 1904-1907, fojas 303.

²²³ *Ídem.*

²²⁴ *Ibíd.*, comunicado de la Arquidiócesis de Michoacán, 1989, f.1.

5.7 ASOCIACIÓN DE SAN VICENTE DE PAÚL 1905.

El 1 de octubre de 1905 en la parroquia de Santa Ana Turicato se estableció la asociación de San Vicente de Paul también conocida como la Conferencia de Señoras. Puesto que en esta asociación solo participaron miembros femeninas, estas señoras bajo esta asociación les permitió cumplir con actividades de tipo complementarias en beneficio de la parroquia entre sus principales atribuciones y actividades de sus miembros podemos mencionar cinco principales: colecta de dinero en la plaza principal y colecta de dinero casa por casa, hacer visitas frecuentes al santísimo y a la santísima virgen, y por ultimo ofrecer la comunión a los enfermos hasta sus domicilios.

Su fundación fue aprobada directamente por el arzobispo Atenogenes Silva y que por su mismo encargo nombró al párroco de Turicato de ese entonces Macario de La Cruz²²⁵ director de dicha organizaron para que las dirigiera, sin embargo serian ellas quienes se encargarían de lo referente a su organización interna y nombramiento de sus responsabilidades ellas mismas lo realizarían en sus reuniones periódicas. Y así fue desde el principio como lo ejecutaron en su primera sesión ya que en ella como primer punto concertaron en hacer el nombramiento de sus representantes en forma de mesa de directiva que estarían encargadas de coordinar los trabajos y de vigilar sus principios y estatutos en cuya principal enmienda rezaba de la siguiente manera que...“nuestra institución debe trabajar con celo por el bien de los pobladores, por la prosperidad y engrandecimiento de (esta) asociación.”²²⁶

La importancia de esta institución estriba en el número de asociadas que logró reunir, que fue de 20 miembros; suficientes para alcanzar renombre con sus actividades que fueron cada vez más valiosas para la parroquia al grado de ser reconocidas legalmente como institución secular de la parroquia, de esta manera podemos ver la participación social que tenía el género femenino dentro de las actividades religiosas de la comunidad.²²⁷

En su primera acta de sesión con fecha 1 de octubre de 1905, encontramos los procedimientos que se usaron para la elección y debidos nombramientos de su dirigencias, que incluían la asignación de comisiones y áreas de trabajo de sus miembros o asociadas,²²⁸ finalmente se puede decir que esta institución quedo organizada bajo un modelo jerarquizado de acuerdo al siguiente orden:

1. El director de la institución el párroco Macario de la Cruz.

²²⁵ *Ibíd.*, caja No. 78, sección: disciplinar, Serie: correspondencia, cronología: 1787-1988, exp.: libro de actas de las conferencias de san Vicente de Paul. Fj. 2.

²²⁶ *Ídem.* Existía un reglamento que debían cumplir todas las instituciones y fundaciones eclesíásticas y es precisamente este reglamento por el que habían de regirse.

²²⁷ *ídem.*, Fj. 19.

²²⁸ *ídem.*, Fj. 18.

2. Al frente la presidenta de la asociación la Señora D. Juana Valdez
3. La vicepresidenta María Carmen Hernández.
4. La secretaria Ramona del Río.
5. La prosecretaria Carlota Madrigal.
6. Y las socias activas.

Y por último las comisiones de;

7. Comisión de coleccionar en la plaza encargados Nicanor Juárez y Jerónima Peñaloza.
8. Comisión para coleccionar casa por casa, encargados Ma. Carmen Hernández y María Magaña.
9. Comisión para la visita al Santísimo encargada Juana Valdez
10. Comisión para la visita a la Santísima Virgen, encargada Ma. Carmen Hernández
11. Comisión para dar la comunión, encargada Ramona del Río.²²⁹

Por reglamento debían reunirse dos veces por mes, en el lugar de costumbre que era la sacristía de esta misma parroquia, exactamente bajo la cruz que se encuentra en ese lugar. La razón por la que sus integrantes se llamaban así mismas socias activas era porque para pertenecer cada una tenía que realizar una o varias actividades específicas las cuales tenían que cumplir en un lapso de quince días las cuales tenían que exponerse en cada reunión o conferencia, todas las sesiones sin excepción adquirieron un ritual preestablecido que consistía en 6 pasos consecutivos;

- ⇒ Principiando por hacer una oración.
- ⇒ Después se continuaba presentando a los miembros de la mesa directiva por el director de la fundación que era el párroco.
- ⇒ La secretaria procedía a dar lectura del acta de la sesión anterior.
- ⇒ Posteriormente cada comisión rendían su declaración de actividades realizadas por separado.
- ⇒ En cuarto lugar se incluían todos los puntos generales en los que cualquiera de las socias tomaba la palabra y podía exponer libremente sus observaciones y propuestas.
- ⇒ Por último se clausuraba la reunión por la presidenta firmando el acta junto con la secretaria.²³⁰

²²⁹ La lista de asistencia revela que el número de miembros de la asociación era de 20 en donde la presidenta duro en el cargo hasta la disolución de la institución en 1909 pues su nombre figura en todas las actas del libro y para los otros cargos, la misma lista dice que si existió movilidad pues aparecen nombres distintos en los mismos cargos y comisiones. Ver. AHPSAT, caja no. 78, *op.cit.* fjs. 1-18.

Y así sucedió, asamblea tras asamblea durante un periodo relativamente corto de cuatro años desde su fundación el 1 de octubre de 1905 hasta su disolución el 19 de septiembre de 1909,²³¹ lo interesante de esta asociación eclesíástica forja su importancia no en la duración de la misma sino en la participación del género femenino que se organizaron esforzándose diariamente durante cuatro años en actividades que ellas creyeron que le hacía falta a su parroquia aportando su trabajo y dedicación para lograrlo por convicción a una Fe religiosa arraigada y participativa.

5.8 ASOCIACIÓN DE LA VELA PERPETUA.

Según el libro de cuentas y egresos encontramos que la fecha más antigua que registra actividades es en el año de 1894, se encontraba bajo la supervisión directa del gobierno diocesano.²³² Entre sus actividades más recurrentes se encuentran las de organizar y celebrar misas para los enfermos agonizantes y para los difuntos así como la celebración de misas todos los domingos terceros de cada mes, de igual forma la celebración de una misa solemne llevada a cabo una vez por año. Y Como requisito administrativo se tenía que llevar con cuidado un registro adecuado de todos los gastos e ingresos producto de sus actividades de la hermandad con sus respectivos comprobantes y que después se asentarían en sus libros de cunetas.

De ahí de la importancia de llevar con detenimiento sus cálculos, pues había que declarar anualmente su corte de caja y entregar rectamente un reporte detallado de sus actividades directamente al arzobispado de Morelia donde el arzobispo o señor gobernador de la santísima Mitra sellaba y firmaba de consentimiento. Entre las obligaciones de los integrantes se encontraban las siguientes actividades; participar en todas las diligencias destinadas a su organización, velar al Santísimo Sacramentado durante los días santos y dar una cooperación que oscilaba entre los 0.25 centavos, y los 2.00 pesos.²³³

Cabe mencionar que por derecho los integrantes de esta asociación gozaban de garantías colectivas como la posibilidad de poder celebrar misas a su favor por solo 3 pesos, mismas que regularmente se cobraban entre 4 y 6 pesos.²³⁴ La cooperación del grupo en esta parroquia era utilizada entre otras cosas para gastos de mantenimiento y compra de artículos para la celebración de sus misas y para materiales religiosos como inciensos, cera para las velas y

²³⁰ *Ibid.* fj. 15.

²³¹ En la última sesión registrada en el libro de actas de la asociación de las conferencias de san Vicente de Paúl, el director Macario de la Cruz, decidió disolver la asociación por que las socias activas dejaron de asistir a las reuniones, así que hizo la entrega formal de dicha institución a su superior Epitacio Tejada. Ver AHPSAT, caja no. 78, *ibid.* fj, 18.

²³² *Ibid.*, caja núm. 85, sección: disciplinar, serie: asociaciones: libros 1, cronología: 1895.

²³³ Ver *Ibid.*, caja núm. 85, sección: disciplinar, serie: asociaciones: libros 1-6, cronología: 1895-1939, en estos 6 libros se puede apreciar que entre sus integrantes era común recoger una cooperación de entre los 25 centavos y las 2 pesos mismos que utilizaban para el mantenimiento y funcionamiento la parroquia. Y Cfr. *Ibid.*, libro 2, fojas 1-96, se puede apreciar que en sus listas de asistencia figuran alrededor de 31 miembros todos cooperaban.

²³⁴ *Ibid.*, libro 3, foja 5.

aceite. Entre otras como el pago de honorarios por eso se sabe que el sacristán de 1902 ganaba \$ 2 pesos de salario y esta asociación pagaba la mitad más la compra del aceite, la cera y los inciensos estos eran gastos oficiales que frecuentaban aportar con sus actividades sufragadas por ellos mismos.²³⁵

²³⁵ *Ibíd.*, libro 5, foja. 17.

CAPITULO VI

PERIODO DE LAS REVOLUCIONES

6.1 JOSÉ MARÍA MORELOS EN LA REGIÓN DE TURICATO.

Para analizar la vida de Morelos y su acontecer en el territorio de la *Región de Turicato*, es necesario dividirlo al menos en dos etapas, en primera instancia como el párroco que añoraba a toda costa llegar a su natal Valladolid y la segunda al guerrillero y político defensor de la soberanía mexicana, es de este modo que dividimos el capítulo en estos dos ejes.

Podemos decir que la primera etapa inicia cuando el cura llegó por primera vez al Curato de Carácuaro en 1799, tan solo un año después de haber llegado a Churumuco de donde sin más ni más negocio su permuta, para entender este cambio tan repentino de Morelos a Carácuaro no se deben tomar en cuenta las condiciones climáticas calurosas extremas de Churumuco ya que las circunstancias de Carácuaro son casi las mismas; tampoco tuvo mucho que ver la cuestión de las ganancias monetarias obtenidas por los avíos de cobranza de los párrocos resultaría en un mal muy mal razonado negocio, puesto que en Churumuco la matrícula de feligreses era mucho mayor que en Carácuaro, para entender el deseo de Morelos a pesar de todo esto a realizar dicha permuta, persiste la necesidad de parafrasear a Ernesto Lemoine quien explica que la verdadera razón por la cual se cambió de Churumuco a Carácuaro es porque geográficamente está a menor distancia de la entonces capital del estado michoacano Valladolid a donde Morelos añoraba algún día tener su residencia.²³⁶

Mientras tanto como cura y empresario debió enfrentarse a duras condiciones sus primeras acciones denotan un pensamiento centrado en la lógica individualista intentando sobresalir y acumular riqueza con las acciones propias de su oficio siendo párroco también de la parroquia de Nocupétaro y Carácuaro acciones que deberían ser extremas y pesadas ya que se dio cuenta que las jurisdicciones estaban mal trazadas sobre todo para la parte sur que alcanzaban a llegar hasta el segmento suroeste del actual territorio turicatense compuestas por las haciendas de Cutzián, Santa Cruz, y las estancias de Atijo y la Parota a las que estaba obligado visitar.²³⁷ En esta cuestión Morelos interpone queja de manera legal el 13 de abril de 1807, fecha en que a través de su apoderado legal en Valladolid José Nazario María de Robles solicito a la Mitra que las mencionadas haciendas se transmitan a los curatos de Turicato y Churumuco por estar mucho más cercas de ellas que de Nocupétaro y Carácuaro.²³⁸

Así permanecía Morelos ocupado en sus asuntos del oficio administrando lo mejor posible el entonces curato de Carácuaro y Nocupétaro procurando sacar el mayor provecho de su profesión y con ello garantizando los provechos particulares y de sus feligreses, cuando lo sorprende la noticia del levantamiento de Hidalgo en 1810 y más aún le inquieto el detalle que se movilizaba con rumbo Valladolid su amada ciudad, debieron invadirle muchos cuestionamientos sobre las razones que habían llevado a su exmaestro para tomar tales acciones tan radicales, pero cuando llegó Morelos a la capital, Hidalgo ya había salido de ahí,

²³⁶ Lemoine Ernesto, *op.cit.*

²³⁷ *Ibid.*, p. 150.

²³⁸ *Ídem.*

en Valladolid se encontró el pueblo con gran agitación y discutiendo varias ideas expresadas en documentos dejados por Hidalgo, de las cuales le habrían surgido aún más incógnitas a cerca de las pretensiones de su profesor; aunque se sabe en su época de alumno fue muy sobresaliente a la hora de analizar ideas, de tal manera que -quisiéramos suponer- poseía un amplio criterio social y político del país acumulado en sus pensamiento gracias a sus lecturas liberales, era el momento de accionarlas y aterrizar todos sus pensamientos en su cabeza a manera de epifanía, al revelársele la coyuntura política que el país necesitaba para establecer los cambios sociales a partir del poder del mismo pueblo, sobre todo al observar los contenidos de los bandos de Anzorena que planteaban la supresión de la esclavitud, de castas y del sistema tributario, en estas acciones cimienta sus ideas insurgentes incluso se muestra más radical el su posterior accionar político, las cuales llegaron a trastocar todo el sistema virreinal incluso las de la misma Iglesia que muchas veces siendo párroco el mismo departamento con sus colegas.

Al momento Morelos llevaba la decisión de integrarse a la avanzada de Hidalgo hacia la capital del virreinato y en efecto no tardando mucho en alcanzarlo y finalmente platicar con su maestro en un pueblo noroeste de Valladolid de tradición mazahua que lleva el nombre de Charo; Hidalgo con su muy particular manera de locución charló con su exalumno exponiéndole las causas de formidable plan, de tal manera que una vez terminada la plática además de quedar despejadas sus dudas, quedo con grandes ánimos en participar en tan anheloso proyecto insurgente, incluso de ahí mismo tuvo que regresarse solo a su lugar de trabajo en Carácuaro pueblo de tierra caliente con gente dedicada al campo y cría de ganado, de regreso en su parroquia Morelos tuvo que haber hecho una muy buena labor de convencimiento con aquellos primeros hombres que reunió y convido a seguirlo a levantarse contra el gobierno español a nombre del cura Miguel Hidalgo, de esta manera Morelos inicia sus campañas con un lenguaje simple e ideas claras para el entendimiento popular explicando el ¿Por qué? y ¿contra quienes? había que pelear. De igual manera como siguiendo los pasos de su maestro, Morelos avanza con su campaña militar publicando y decretando postulados con los ideales de la independencia total y no parcial, por estas ideas su figura comienza a popularizarse por los territorios donde se movía, en ellos él iba hábilmente levantando y tomando lecturas de las necesidades reales del México colonial, uno de los problemas más álgidos con los que se encuentra es con la necesidad de revisar el tema contradictorio de la tenencia de la tierra, al igual por identificar la necesidad pronta de crear un sistema tributario nacional, como lo manifiesta en el bando expedido en Tecpán donde cambia el sentido del concepto Rentas Reales por Rentas Nacionales. Lo que se puede observar en las primeras campañas de Morelos es su capacidad innata de raciocinio con respecto a las ideas de la independencia nacional como se verá más adelante, al tener desde un inicio la claridad de que los españoles o europeos eran sus antagónicos sociales y al reconocer que los cimientos del nuevo país eran

los hombres nacidos en el territorio mexicano, a los que se empieza a dirigir como grupo de los criollos²³⁹ y con ello a forjar el sentido de nacionalidad e identidad.

Por otro lado había entre los insurgentes había quienes no pensaban así por lo que pronto hubo muchos problemas entre los cabecillas del movimiento original liderados por Hidalgo estas cuestiones de liderazgo y mando pronto se reflejan trágicamente en el campo de batalla recibiendo derrotas aplastantes contra los sus ejércitos populares, los que de la misma forma como se reunieron comienzan a dispersarse en pequeños contingentes al ver tal situación Hidalgo como líder principal del movimiento para salvarse tuvo que viajar hacia el norte ante la tentativa de caer abatido por ejercito realista. Mientras tanto Morelos se volvía más famoso desde el periodo 1810-1813, en un inicio su zona de influencia abarcaba bastante territorio entre ellos Michoacán, México, Puebla, Veracruz, y Oaxaca pero su hazaña más famosa la ejecuto en Cuautla, donde resistió el sitio que le puso el general realista Félix María Calleja sin embargo estratégicamente su logro militar fue demostrado en 1812 cuando sale de Oaxaca y toma el puerto de Acapulco.²⁴⁰ Desde este lugar lanza una convocatoria a todos los jefes que habían quedado, sobre todo a los de la Junta de Zitácuaro con los que se va a contrapuntear con respecto a la representatividad de la situación del movimiento, Morelos sabía que tenía mucha más popularidad que Ignacio Rayón quien se consideraba como el líder supremo del movimiento.

La convocatoria de reunirse en un congreso general marcaba una nueva etapa dentro del proceso independiente convocado en Chilpancingo actual estado de Guerrero fue todo un éxito desde su inicio realizado el 6 de agosto desde sus primeras sesiones del congreso, los primeros resolutiveos encargan que los integrantes del Congreso comiencen a redactar la Carta Magna con la cual se declararían finalmente independientes de España, aunque el primer Congreso se tuvo que convertir en itinerante como estrategia para no permanecer en un solo lugar y que los realistas pudieran sorprenderlos en un ataque sorpresivo, andaban de un pueblo a otro trasportando la sede; las escalas del Congreso de Chilpancingo comienza avanzando hacia Michoacán pasando por los pueblos de Chichihualco, Tlacotepec, Tlalchapa, Guayameo, Huetamo, Tiripetío, Santa Ifigenia, Tancítaro, Uruapan, y Apatzingán, en este último lugar ya había las condiciones de promulgarla lo cual se hizo el 22 de diciembre de 1814.²⁴¹

Después se dirigen a Ario donde instalan el Supremo Tribunal de Justicia de la Nación con este evento finalmente Morelos concluye el proyecto del nuevo estado liberal Mexicano con sus tres poderes Legislativo, Ejecutivo y Federal pues su gobierno finalmente podía contar con una carta magna, un congreso constituyente y un supremo tribunal de Justicia, a un que aún había que resolver el problema del ejercito realista que ahora se encontraba al mando de Agustín de Iturbide el cual los mantenía asolados y aun en la itinerancia de modo que pronto son

²³⁹ Lemoine Ernesto, *op.cit.*, p. 269. Con ello comienza a formalizarse la idea de la nacionalidad criolla.

²⁴⁰ *Ibid.*, p. 278.

²⁴¹ Lemoine Ernesto. *Op.cit.*, p. 293.

descubiertos y obligados a trasladarse unos kilómetros más al sur hasta la hacienda de Puruarán arribando un 18 de marzo de 1815 lugar donde van a permanecer una temporada bastante larga tomando en cuenta el acoso a que estaban siendo presionados, y tomando en cuenta que en esta etapa Morelos se había descuidado militarmente al ponerle más atención a la parte política, esto se deja ver claramente con las acciones realizadas en los 22 días que duró aposentado en esta hacienda de Puruarán.²⁴² Habrá que mencionar la importancia política que alcanzó el movimiento en los pocos días que Morelos le invirtió logrando decir que debe ser considerada como una etapa del movimiento insurgente, la de la aplicación de los poderes en la hacienda de Puruarán,²⁴³ las acciones de este lugar por sus logros se pueden marcar en la cuestión de la política internacional ya que desde aquí se firman y dan a conocer las causas que han dado lugar a la revolución y al intento de cambio de gobierno que ellos representan en esos momentos, las explicaciones corrieron a cargo de un documento llamado *Manifiesto de Puruarán*²⁴⁴ con fecha 28 de junio de 1815, este *Manifiesto* es un documento escrito a manera de reseña por parte de la insurgencia donde finalmente se hacen públicas las razones históricas, naturales, filosóficas, políticas, jurídicas y religiosas del surgimiento del nuevo gobierno americano; en pocas palabras se plantea el reconocimiento internacional legal del movimiento organizado por Hidalgo y Morelos.

Los otros documentos expedidos en el lugar no son para nada de menor importancia que el anterior si no, al contrario pues se decretan las banderas oficiales de Nacional de Guerra, la Parlamentaria, y la de Corso, además de presentar por primera vez el escudo Nacional con el águila y el nopal, con estos símbolos aunados a la recién promulgada Constitución le daban por primera vez en la historia de México una verdadera identidad nacional, por el hecho de encontrarse reunidos todos los elementos que contiene un estado univoco, autónomo y soberano; por tal motivo decimos que el poco tiempo que duro el congreso en la hacienda de Puruarán se destaca en importancia a todos las anteriores residencias del congreso insurgente por la razón ya expuesta de tal manera que podemos decir con toda claridad que el primer Palacio Nacional Mexicano fue establecido con todos sus honores en la hacienda de Puruarán.

²⁴² *Ibíd.*, p. 298.

²⁴³ De manera general mencionar que en la literatura sobre la historia jurídica del movimiento se hace mención de que la constitución y los demás poderes del Estado nunca fueron aplicados más sin embargo; debemos mencionar que en la realidad existen muchos decretos y bandos ejecutados por el gobierno desde el palacio nacional de Puruarán, por lo que debemos decir que en realidad, la constitución de Apatzingán, no solo estuvo vigente sino que se pudo aplicarse desde su promulgación en del 22 de diciembre de 1814 hasta después del asesinato de Morelos y la disolución del congreso, sino hasta las derrotas de la junta Subalterna de Jaujilla, Zárate y Atijo en 1818. Para corroborar estas pruebas revisar las correspondencias despachadas desde este lugar Cfr. Herrejón Peredo Carlos, “Morelos. Documentos inéditos de la vida revolucionaria”, en: *Biblioteca de José María Morelos* T. III. Zamora, COLMICH, 1987. Pp, 356-361. Y Mendoza Briones María Ofelia y Martha Terán, *Historia General de Michoacán*, 4 tomos, Morelia, 1989, pp, 273, y también Lemoine Ernesto, *op.cit.*

²⁴⁴ Según Lemoine fue José Álvarez de Toledo, conocido en los Estado Unidos por sus ideas revolucionarias de origen cubano con residencia en Nueva Orleáns, lo conoció el general Anaya cuando fue enviado al vecino país con copias de la Constitución, Anaya mando cartas con las sugerencias de Toledo las cuales tuvieron bastante aceptación por Morelos, incluso es el mismo Toledo quien le propone empiece a llamarse República Mexicana o Estados Unidos Mexicanos, de la misma forma propone la creación de las banderas nacional de armas, de Comercio, y marítima de igual forma la redacción de un manifiesto dirigido a las naciones, Lemoine Ernesto, *op.cit.*, pp. 299 y 305.

Fig. 6.1 Moneda de 8 reales de 1813, del ejército de Morelos troquelada por Manuel Muñiz en el fuerte de la comunidad de Atijo²⁴⁵. Colección particular anónima, tomada en mayo 2015 Turicato.



6.2 LA REGIÓN DE TURICATO DURANTE LA SEGUNDA MITAD DE LA SEGUNDA ETAPA DE LA INDEPENDENCIA 1815-1818.

Con la salida del Parlamento completo de la hacienda de Puruarán inicia la segunda etapa del movimiento independentista representado por el Congreso Constituyente, recordar antes que nada que Morelos quedó como encargado de la protección e de la Cámara, para ello se tomó la decisión de trasladar al congreso fuera del estado de Michoacán, pensando como buen estratega vislumbro pudiera ocurrir lo peor si se quedaban en el lugar pues su estancia no era secreta para el ejército realista, una vez más se hizo presente las estrategias del gran militar al diseñar un plan alternativo para Michoacán la cual garantizara los logros alcanzados en el territorio de este modo, antes de partir con el congreso hacia su destino Tehuacán, nombro una Junta Subalterna, la cual tenía facultades de poder del mismo Congreso, está Junta se instaló en un inicio en el pueblo de Taretan lugar cercano a Uruapan, los primeros lideres fueron Ignacio Ayala, José Pagola y los guerrilleros Felipe Carvajal y también Manuel Muñiz la táctica de Morelos funcionó tal como él la planeo después de la tragedia que termino con la captura disolución y asesinato de él y el Congreso, pues a pesar de todo logró sostener la resistencia insurgente del inevitable debacle, cuando se fueron vencidos en Tehuacán.²⁴⁶ Con la muerte de Morelos da inicio a la segunda fase de la segunda etapa del movimiento también es conocida

²⁴⁵ Esta moneda es considerada como la primera moneda fiduciaria, es decir que fue hecha en cobre con el mismo valor que la equivalencia en oro y plata por órdenes de Morelos, existen muchos modelos pero la de 1813 es la más rara, los lugares donde se acuñaban o se fundían las monedas fueron el Tecpan, Huahutla, Oaxaca, Acapulco, Tlacotepec, Chilpancingo, Atijo, y Tehuacán. Cfr, *Historia de la moneda y del billete en México*, Banco de México, 2014, p. 9.

como la de los reductos insurgentes o pequeños grupos de resistencias representadas por la junta original que nombró Morelos.

6.3 LA JUNTA DE JAUJILLA.

Con la caída de Morelos el movimiento se transformó en grupos de resistencia clandestina más por estrategia política que por militar,²⁴⁷ uno de los grupos importantes se instaló en la región de Zacapu, en un lugar llamado Jaujilla motivo por el cual la nombran Junta del mismo nombre, al ser nombrada por Morelos esta junta tuvo en teoría todos los poderes que confluyeron en Puruarán más sin embargo carecía de respaldo militar fuerte, aunque habrá que decirlo por esas fechas 1817 esta junta es la única resistencia conocida y reconocida pues por lo menos si tenía autoridad, pues inclusive fue respaldada por Francisco Javier Mina en la corta pero sustanciosa expedición que realizó a nuestro país apoyando el ya casi extinto movimiento. Los principales líderes de esta asamblea sobresalen Antonio Cumplido, José San Martín, Antonio Basilio Vallejo, José Antonio López de Lara, y Francisco Loxero.²⁴⁸ Para que podamos entender la significancia de la permanencia de estas juntas durante esta etapa crítica, vemos necesario citar una parte de la opinión que realiza al respecto el investigador Ernesto Lemoine en la que asegura son:

*La última hazaña de los legatarios del ideario de Chilpancingo, no es aun que lo parezca, un suceso menudo y marginal; ha de interpretarse como la decisión grandiosa heroica en grado superlativo, de un reducido número de hombres, desesperados y a merced del enemigo, renuentes a dejar caer las insignias institucionales de la revolución, incluso al precio de su vida; especialmente al precio de su vida.*²⁴⁹

Estamos de acuerdo con la opinión del autor a cerca de la importancia de la resistencia a estas alturas de la etapa del movimiento insurgente, en cuyo objetivo principal era conservar y resguardar a toda costa los postulados planteados por Morelos y el congreso de Chilpancingo, su meta entonces era permanecer resistiendo hasta esperar un nuevo estallamiento y no dejar morir el ideario que tanto había costado y estaba a punto de desvanecerse con las muertes de los principales cabecillas; tanto creían en su misión que una vez que fueron descubiertos en su escondite por los realistas, antes de hacer la desbandada de Jaujilla, acordaron volverse a reunir al sur de Turicato al cobijo de los lugares más alejados táctica desesperada empleada por Morelos y Muñoz para refugiarse en los lugares insólitos asegurado con ello una protección natural por lo escabroso y escondido que se encontraban los lugares como Zárate y Atijo.

²⁴⁷ Su importancia estribó en la acción de convertirse en el foco de la propaganda revolucionaria puesto que en su posesión tenían una imprenta la cual fue perdida en la retirada repentina que tuvieron que hacer el 6 de marzo de 1818 para ponerse a salvo de las tropas realistas.

²⁴⁸ *Ibíd.* p.332.

²⁴⁹ *Ídem.*

Y así lo hicieron no sin antes enfrentar bastantes dificultades de vida o muerte hasta que al fin llegaron a la entonces hacienda de Zárate durante la primera semana de febrero de 1818, a partir de esta fecha una vez más la Zona de Turicato será la sede del Palacio Nacional sólo que ahora es la hacienda de Zárate ²⁵⁰ donde los integrantes decidieron reencontrarse por segunda ocasión en aquella construcción rustica de paredes de adobe y techo de palapas en este lugar le cambian legalmente el calificativo a Junta de Zárate esto se puede comprobar según lo menciona Lemoine gracias a la correspondencia que empezaron a girar, a pesar de que sabían las consecuencias por publicar su ubicación exacta, información que fue aprovechada más tarde por el ejército realista tal como se explica más adelante.

6.4 LA JUNTA DE ZÁRATE.

Día con día la situación de inseguridad y desgracia los acompañaba, las esperanzas en que cambiara la situación a su favor era como una visión que parecía incansable, por lo que sus miembros comenzaron a desalentarse y a retirarse poco a poco de la lucha tal como lo hicieron Mariano Tercero e Ignacio Ayala, ahora si quedaron los más valientes y convencidos comenta Lemoine, entre ellos se menciona a San Martín, Cumplido, y Villaseñor, ellos tres integraron el nuevo congreso de Zárate y para contrarrestar las pérdidas sufridas en el lugar se integraron dos nuevos combatientes uno llamado Mariano Sánchez Arriola y Pedro José Bermeo. De todos ellos San Martín destacaba por ser el más optimista era por decirlo así, el alma del grupo, en él se concentra el mayor animo posible y sus compañeros le dan trato de presidente, más sin embargo por desgracia para ellos el enemigo descubrió muy pronto el lugar por lo que solo pudo mantenerse intacta la Junta de Zárate alrededor de 15 días en ese lugar.²⁵¹

Al parecer el optimismo de San Martín fue también su perdición pues pensó que en la hacienda de Zárate no los encontrarían por su ubicación ignota, más sin embargo su estrategia fallo al querer repetir la estrategia utilizada en Jaujilla el de mantener la propaganda política por medio de la redacción de cartas y oficios en los que aparecía el remitente desde Zárate; el ejército realista aceleraba las esperanzas la pronta pacificación del país por lo que emprendieron campaña férrea en las persecuciones de los diferentes reductos sobre todo la que se les había escapado de Jaujilla, los cuales les habían seguido una falsa pista hasta Apatzingán al mando de Luís Quintanar, más sin embargo para el desfortunio de la Junta cayó en sus manos uno de los oficios de San Martín en la que revisando el remitente fue descubierto su verdadero paradero y para esos tiempos estos lugares ya no eran tan desconocidos como cuando los utilizaba Manuel Muñoz y el mismo Morelos personajes que conocían a perfección estos lugares antes de iniciar la guerra razón por la cual los residentes les brindaron su confianza. Cuando se enteraron del paradero de los guerrilleros, el capitán realista Quintanar mandó un destacamento a las órdenes de un antiguo insurgente que ahora se encontraba indultado llamado José María Vargas el que conociendo las estrategias militares de sus antiguos

²⁵⁰ *Ibíd.*, p. 345.

²⁵¹ *Ibíd.* p.346.

compañeros les cayó hasta Zárate agarrándolos totalmente desprevenidos en las primeras horas de la noche como a las 9:00 p.m., el 21 febrero de 1818.²⁵²

A pesar de esto la mayoría de los que se encontraban ahí pudieron escapar pero a San Martín lo capturaron después de permanecer oculto alrededor de dos horas pero al momento que intentó escapar fue capturado y encerrado en su cuarto, a los demás prisioneros los fusilaron en el lugar exceptuado a Bermeo que también lo habían capturado y que por razones desconocidas le perdonaron la vida solo dejándolo herido supuestamente, a Vargas solo le interesaba la captura de San Martín, al que tan pronto amaneció agarro rumbo sin parar hasta Apatzingán donde se encontraba su superior Quintanar, quien a su vez lo envía a Guadalajara no sin antes someterlo a interrogatorio en esa prisión permaneció 3 años dos meses²⁵³

A pesar del desastre ocurrido en la hacienda de Zárate no desalentó a aquellos hombres que ya habían burlado la muerte más de una ocasión pero que por desgracia tenían cada día más cercana, pero mientras llegaba, sus ideas de libertad seguían vivaces y sus ánimos también a pesar de la perdida de San Martín y la renuncia de Cumplido a quien sí lo invadió el terror, los puestos vacantes los lleno José Pagoala, Mariano Sánchez Arriola, Villaseñor y Bermeo. El nuevo presidente fue Villaseñor quien se mantuvo escondido en las rancherías del sureste de Turicato, esperando un resurgimiento insurgente como la que recibió de la parte sur del territorio la cual los lleno de alientos y esperanzas con el guerrillero insurgente Vicente Guerrero quien no solo los reconoció como autoridades, sino que ofreció protección militar y económica, a pesar de todo esto la Junta estaba muy lejos del territorio de control de Vicente Guerrero en ese momento él también se las veía duras para resistir al comandante realista José Gabriel Armijo encargado especial para combatirlo, Guerrero que acostumbrado a la lucha guerras de guerrillas se encontraba ahora protegiendo a la Junta en territorio desconocido se enfrentó a una fatal batalla contra sesenta dragones realistas cerca de la desembocadura del río Balsas los cuales persiguieron a la Junta hasta que les dieron alcance en un lugar cercano a Atijo para ser exactos hasta el paraje de Cantarranas Turicato en la que los integrantes José María Pagoala que ahora figuraba como presidente de la Junta, Pedro José Bermeo, secretario, Vicente Gonzáles capitán y otros tres fueron fusilados en lo inmediato de haber sido capturados no sin antes haber sido preparados cristianamente²⁵⁴ durante el mes de junio de 1818; este acontecimiento marca el definitivamente el fin de un periodo, el del ideario político cocinado por Morelos en el Congreso de Chilpancingo, la Constitución de Apatzingán, el tribunal de justicia de Ario y de los decretos de Puruarán basado en un Congreso Nacional en un principio sugerido por Hidalgo²⁵⁵

²⁵² El mismo San Martín cuenta que a él lo agarraron redactando cartas a la luz de una vela, que a otros los agarraron dormidos, solo pudieron escapar los que lograron internarse en el breñero del monte.

²⁵³ *Ibid.* p. 347 de no haber sido así hubiera corrido el mismo destino que sus compañeros en el desastre de Atijo y Cantarranas, después de salir de la cárcel San Martín fue electo diputado al congreso constitucional mexicano en 1822-1823.

²⁵⁴ Lemoine Ernesto, *op.cit.*, p. 348, AGN, Operaciones de Guerra t. 81, f. 372.

²⁵⁵ *Ibid.* p. 354.

6.5 LA CONSUMACIÓN DE LA INDEPENDENCIA.

Con el fin de la resistencia de la Junta Subalterna se aniquila el proyecto forjado por Morelos basado en una nación con libertades político-sociales universales y con una soberanía total de cualquier otro gobierno, la idea de esta lucha se reducía en una región reducida y en un cabecilla que no pudo hacer crecer este ideario, pero que más sin embargo si mantenía la resistencia viva su nombre era Vicente Guerrero. Durante este periodo surgieron nuevas condiciones políticas y con ello la posibilidad de una independencia controlada y a modo surgido bajo otro proyecto impulsado por las líneas conservadoras integrantes de las milicias realistas que impulsados por intereses gubernamentales criollos nacionalistas inspirados por los postulados de la constitución española de Cádiz, generaron la coyuntura ideal para planear y ejecutar las ideas independentistas enarboladas finalmente por el entonces popular Agustín de Iturbide, quien diseño las estrategias de su plan que estaba apegado a la intolerancia religiosa, la conservación de fueros, privilegios, bienes y empleos; ideales antagónicos a los designios de la precepto de Morelos, más sin embargo concurrían en un postulado, la idea de una independencia total de España el cual supo manejar perfectamente ofertándolo al último guerrillero independentista Vicente Guerrero, a quien necesitaba para poder legitimar su plan separatista por esa razón solicito poder entrevistarse en Iguala Guerrero el 24 de febrero de 1821 en la plática acordaron declarar legalmente la independencia a través de la promulgación del Plan de Iguala²⁵⁶ al cual todas las fuerzas antiguos realistas e insurgentes se fueron sumando hasta llegar triunfantes a la capital del país el 27 de septiembre de 1821.²⁵⁷

6.6 CONFORMACIÓN DE LOS LATIFUNDIOS HACIENDAS Y RANCHOS DE TURICATO DESPUÉS DE LA INDEPENDENCIA.²⁵⁸

Tabla no. 4 Composición de los latifundios durante el siglo XIX en la región de Turicato. Basada en Rendón Guillen *op.cit.*

HACIENDAS	RANCHOS QUE LA COMPONEN
DE BAPACUARO	Las Paredes, La Pajonera, Las Juntas, El Caimán, Las Agujas, Los Coyotes, La Capilla, Saiba Mocha, El Atuto, Guaracha, Las Ceibas, Corrigueño, Rincón de Núñez, Los Barillos, Chichinda, Siguario, Paso del Muerto, Las Animas, El Colorín, Las Escobas, La Lobera, Piedras Aradas, La Criolla, El Aguacate, Puerto Bajo, Puerto de los Morenos, El Sauz, Vinata del Limón, Las Tarimoras, Chiquito de los Indios y Los Nogales I.

²⁵⁶ *Ídem.*

²⁵⁷ *Ibíd.* p. 375.

²⁵⁸ La siguiente tabla es de elaboración propia se basa en los datos de Alberto Rendón Guillen, *Monografía de Turicato. op.cit.*, p. 113-114. Y Torres Mariano de Jesús, *Diccionario Michoacano*, t., III, Morelia, 1915, p. 391.

DE TETENGUIO	El Remate, Santa Rita, Mesa del Tigre, Los Nogales II, La Calera, Plan del Bonete, Zicuapo y Méndez Viejo.
DE CUITZIAN GRANDE	El sauz, Las Saibas, Los Horcones, La Parota, El Bejucal, El Aguaje, El Limón, Las Anonas, El Limón del Calabozo, El Veladero, Shorio, La Angostura, Zicuítaro, Coparrosa, Cerano y los Cobanos.
DE OMICUARO	Tepehuaje, Pueblo Viejo y Puquio.
DE ATIJO	Potrerillos y Almirote
DE SAN ABRIA	Los guajes, Derrumbadero, Petatán, Chirapes, Las Anonas, Ojo de Agua, La Papaya, Las Juntas, Cupio, El Capire, La Nopalera y Las Canoas
DE SANTA CRUZ	Cruz Atato, Las parutas, Cantarranas, Tierras blancas, El guayabo, La presa, El encuentro, La cañada del Timbiriche, Guácura, Rancho Viejo, y Rincón del Guaje.
DE ZÁRATE	Cuirindales, Rincón de Zarate, La Mexicana y Catzanga
DE CUITZIAN CHIQUITO	La Calerita, Potrerillos, El Zapote y Sorocuparátaro
OJO DE AGUA	Aguas Calientes, El Saucito, El Almacigo, Arrollo Hondo y La Fundición
LOS GUAJES	Salitrillo, Los Rucios y Las Nueces
DE SAN RAFAEL	Las juntas, Ojo de agua y La Cantera

DE PARANGUARO	El Huicumo, El Potrero, El Chico, Las Juntas de Paránguaro, Serrano y La Varita
RANCHOS INDEPENDIENTES	Arátaro, Tazeñibo, El Yare, Los Núñez, Las Chimeneas, Mesa de Corupa, Méndez Nuevo, Guayabo sur, Las Palmillas, San Cristóbal, Sauz de la Sierra, Las Carámicas, El Correo, Salitrillo, La Jolla, El Venado, Salitre SE, San Rafael, Higuierillas, Guyabos del N E, Maritangacho, Juntas del Ojo de Agua, La palma, Cuirindalito, Las Guananchas, Salitre del S O, Calera del sur, Cuirindal, Reparó del S O, Zirícuro, Cuiranganquio, San francisco, Rincón de Guerrero, Reparó del Este, Yurahutripio, La Vinata, El Varal, Coronillas, Junta de los Sotos, Lechuguillas, Paso Real, Guayabo del S E, Irapeo, Patambillo, Ciruelo del este, Guamascuaro, Los magueyes, Atravesañó, El Cahulote, Ciruelos del oeste, Etucuarillo, Cutzaro, Arroyo, Tarimanguero, Los Cajones, Las Paredes, El Capire, Las Cajas, El Jagúey, Piedra del agua verde, Mesa de las palomas, Calera del N E, Los Lemus, Corumio y Los Toriles.

6.7 CAUSAS DE INCONFORMIDAD SOCIAL EN MICHOACÁN.

Paraphrasing Verónica Okión Solano the Porfiriato was the space of government in which he remained in the presidency of General Porfirio Díaz²⁵⁹ from 1876-1911 under a project "liberal" oriented towards economic development in favor of foreign investment, for this he pacified the country with a hard hand at the cost of suppressing political freedoms and repressing popular rebellions in the different fields.²⁶⁰ During this period in Michoacán Aristeo Mercado 1892–1911²⁶¹ reproduces the same system that the federal government dictates; following these guidelines Mercado used the same policies as Porfirio Díaz, surrounded by a reduced group of politicians who advised him in government decisions they formed a camarilla to which the press called the group of "scientists" in whose hands a great political-economic situation was maintained that marked daily decisions in all social spheres this power was felt over the Michoacan people during these two decades in which the majority of the population was predominantly rural and illiterate,²⁶² upon seeing this situation the group of critics, intellectuals and social fighters began protests above all led by students as in 1806, however the first attempts well organized were made in

²⁵⁹ Para ver a fondo las acciones de este personaje en la historia de México revisar la biografía que analiza la obra de Pérez Herrero Pedro, *Porfirio Díaz*, Madrid, Quorum, 1987.

²⁶⁰ Ochoa Serrano Álvaro, "El constitucionalismo en Michoacán." p. 3, en: *Historia general de Michoacán*, Florescano Enrique, *op.cit.*

²⁶¹ Cfr. García Moreno Heriberto, "La revolución llega a Michoacán 1910-1915, pp. 1-27 en: *historia general de Mich...op.cit.*

²⁶² Okión Solano Verónica, "El Constitucionalismo en Michoacán. El periodo de los gobiernos militares 1914 -1917", p. 31. En: Enrique Florescano cord., *historia general de Michoacán*, Vol. IV, Michoacán, Gobierno del estado de Michoacán, 1989.

1904. Al respaldarse con una campaña de divulgación a través de la prensa sobre todo del *Despertador Michoacano* donde publicaban los señores Estrada de origen moreliano de posición acomodada, los estudiantes por su cuenta editaron el *Fierabrás* y en casi todas las protestas desde los distintos estratos sociales coincidían en una cuestión oponerse al sistema de las reelección políticas entre mercado y aristocracia trasnacional Michoacana a los que les brindó excelentes oportunidades en la explotación de bosques, servicios urbanos, minas y sobre todo en los ferrocarriles.²⁶³

Gracias a este pacto y las acciones porfirianas el gobernador se mantuvo en el poder sin interrupción, a costa de las numerosas protestas sociales que brotaban desde los distintos estratos sociales hacia su gobierno que se caracterizó por corrupto despótico y entreguista, así pudo sostenerse gracias a que desde luego gozo de todo el apoyo del general Porfirio Díaz, pero sobre todo a los encargos que le hacían los sectores empresariales de Michoacán, entre ellos la Compañía Bancaria de Bienes Raíces s.a, que veían en él una garantía para seguir explotado los michoacanos bajo sus intereses, los cuales a cambio le exigían al gobierno mano dura y protección contra los disturbios populares bajo la estrategia de la llamada paz de los sepulcros, “orden y progreso;” lema porfiriano que se convirtió en la política justificaría de Mercado, lo que se puede corroborar al revisar sus distintos informes de gobierno leídos ante las Cámaras del Congreso²⁶⁴ en los que asegura férreamente que en Michoacán no se gozaría de seguridad ni progreso si el estado no actuara con mano dura los empresarios y hacendados no invertirían sus capitales esenciales para alcanzar la mejora individual elemento esencial del progreso común.

Como afirma Okión Solano para 1910 las características sociales y económicas de Michoacán que marcan el tono del estallido del movimiento de 1910 en Michoacán con la revolución maderista. Mientras las clases poderosas amasaban grandes fortunas la situación del grueso de la población se hacían cada vez a la luz gracias a las campañas y críticas que se gestaban sobre todo en los círculos de las grandes ciudades como Morelia, el estallido y la revuelta popular se pendía en un frágil y delgado hilo, más sin embargo los dueños de los medios de producción vieron posible la creación de una cortina de humo sobre los que contrarrestara la campaña agitadora mediante la diversión, y el circo: así que mediante la organización de fiestas como la del bicentenario donde las clases poderosa invirtieron dinero y esfuerzos para lucir la fingida “paz y progreso,” vistiendo las calles de oropel y vistosos fuegos artificiales.

Las condiciones ofrecidas por el gobierno atrajeron las inversiones extranjeras por lo que el país enfrente una aceleración económica sobresaliente, pero más sin embargo los beneficios no fueron repartidas entre la población, hacia 1910 había un total de 991 880 habitantes repartidos en 16 distritos a cargo de prefectos, aquello que ejercían estos cargos políticos

²⁶³ *Ibíd.*, p. 32 cfr., Ochoa Serrano Álvaro, “la revolución llega a Michoacán,” *op.cit.* p. 3.

²⁶⁴ *Ibíd.*, p. 32, Informe del 34º Congreso de Michoacán.

ostentaban un férreo control sobre los municipios que a su vez también se encontraban bajo su cargo nulificando toda autoridad municipal o teniéndola como subalterna.²⁶⁵

6.8 LA CUESTIÓN AGRARIA.

Afirma Xavier Guerra Francios²⁶⁶ que en 1910 el 70 % de la población en México vivía en localidades rurales en las cuales el 80 % se dedicaba a las cuestiones del campo exceptuando solo las villas mineras, en su mayoría resalta la situación servil con un complejo sistema de autorregulación a cargo de los administradores de las haciendas principal modo de tenencia de la tierra en feudos familiares llamados o latifundios a cargo de un solo dueño o patrón el cual la fue poseyendo gracias a la protección que el gobierno había facilitado hacia la desaparición de los antiguas formas estancias de posesión, ranchos, tierras de la iglesia y comunidades indígenas que, perdieron sus tierras en un proceso iniciado en la segunda mitad del siglo XIX al ponerse en práctica las Leyes de Desamortización. Con este proceso gran número de comuneros se convirtieron en peones libres o acasillados o servidumbre por deudas a las haciendas, que de sol a sol hacían producir la tierra que antes les había pertenecido, también había los llamados gañanes, de campo trabajadores libres o jornaleros que cobraban entre dieciocho y veinticinco centavos diarios.²⁶⁷ Ser peón significaba forzosamente tener que recurrir a la tienda de raya, lugar donde acudía el trabajador para surtir su canasta de necesidad, productos controlados y vendidos a más altos precios por el propio patrón de la hacienda, la estrategia del patrón consistía en fiarles créditos a cuanta de su salario para con ello mantenerlos produciendo la hacienda; al hacer las cuantas el peón salía con cuanta negativa hacia el patrón por lo que seguía endeudándose día con día, deuda tan inicua de parte del patrón hacia los campesinos que incluso podían cobrar a sus familiares si alguno moría y no terminaba de pagar por lo que se consideraba hereditaria de padres a hijos.

La propiedad de la tierra se había concentrado en un pequeño grupo de terratenientes durante la Reforma y el Porfiriato, las leyes de Desamortización y la usurpación de la propiedad de las comunidades indígenas propiciaron la formación de grandes latifundios de la tierra.²⁶⁸ El remate de los bienes expropiadas al clero y la política de reparto de tierras comunales, la usurpación, el despojo capitalista en el campo, se convirtieron en fenómenos constantes en las décadas del siglo XIX y esto constituye la mayor agitación en la posterior lucha campesina, el arrendamiento

²⁶⁵ *Ibíd.*, p. 34. Para una mejor información de la situación en la que se encontraba relacionados los grupos de poder económico y político cfr. Castillo Girón Víctor Manuel, “entre haciendas, ranchos y pueblos: condiciones socioeconómicas en el sudoeste de Jalisco a fines del Porfiriato”, en: *Relaciones*, núm. 54, vol. XIV., El Colegio de Michoacán, 1993, pp.137-152.

²⁶⁶ Guerra Francios Xavier, *México del antiguo régimen a la revolución*, México, FCE, p. 357

²⁶⁷ *Ibíd.* p. 34. Para ver particularidades sobre los diferentes tipos de empleos o situaciones de los trabajadores ver a Xabier Guerra François, *México del antiguo régimen a...* op.cit. p. 367.

²⁶⁸²⁶⁸ Para una revisión más detallada de este proceso de concentración y despojos de las tierras y las luchas por defenderla, revisar la obra de Ángel Gutiérrez, *La cuestión agraria: revolución y contra revolución en Michoacán* (tres ensayos), Michoacán, UMSNH, 1984, pp. 71, y a Jesús Silva Herson, *El agrarismo mexicano y la reforma agraria. Exposición y crítica*, México, Nueva Imagen, 1982.

de tierras de cultivo tubo mucho auge sobre todo para tierra caliente donde los nuevos arrendatarios introdujeron nuevos métodos de cultivo y con ello la expansión de del arroz, de la caña de azúcar, y la cría de ganado. Se menciona gran auge en los distritos de Ario y Apatzingán, lugares donde se registran obras de irrigación y con ello el valor de la tierra debido a que sus propietarios en su mayoría eran ausentistas, con el nuevo auge productivo también se requirieron innovar e invertir en las comunicaciones como lo fueron las vías férreas, útiles para trasportar materias primas y elaboradas los que bajo solicitud de la elite inversionista llegó por primera vez a Uruapan en 1899.

6.9 ACONTECIMIENTOS EN TURICATO DURANTE LA REVOLUCIÓN DE 1910.

El movimiento revolucionario armado de 1910 inician como apéndices a los otros movimientos que seguían los planes antireeleccionistas conducidos por los contenidos en el Plan de San Luís con fecha 20 de noviembre de 1910,²⁶⁹ liderado por el terrateniente coagúlense Isidro Indalecio Madero, quien planteaba el derrocamiento a como diera lugar del entonces presidente de México Porfirio Díaz, el que para esas fechas llevaba ya la enésima reelección, apoyado políticamente por los partidos reeleccionistas de México y sus células estatales que veían la política como un negocio de grupo sumidos en un laberinto de corrupción y colusión entre hombres de la política y hombres de negocios,²⁷⁰ sin embargo el cansancio de los opositores políticos marginados y líderes campesinos llegaron a la conclusión que un cambio verdadero no sería posible por la vía electoral sino por la armada, misma que encabezaron los caciques en las diferentes jurisdicciones y localidades sometiendo al país en una presión social a tal grado que por fin lograron la renuncia del General Porfirio Díaz un 25 de mayo de 1910 cuando salió huyendo del país hacia Europa.²⁷¹

En lo que corresponde a Michoacán durante los inicios del movimiento que encabezó Madero no se registraron pronunciamientos o levantamientos apoyándolo, sin embargo debido a las evoluciones y victorias de los maderistas en el norte y centro del país, es que surge el primer pronunciamiento para ser exactos en Santa Clara del Cobre realizado por el entonces subprefecto del lugar Salvador Escalante²⁷², quien sin más complicaciones que las de guiar su contingente hasta Morelia arribó un 30 de mayo poco después de la renuncia de Díaz, las

²⁶⁹ Womack Jhon, *Zapata y la revolución mexicana*, México, siglo XXI, 1990, p. 82.

²⁷⁰ Pérez Escutia Ramón Alonso, *la Revolución en el oriente de Michoacán 1900-1920*, Morelia Michoacán, H. Ayuntamientos Constitucionales del oriente de Michoacán, 2005-2007/ Morevallado Editores, 2005, p. 41. Para 1910 se había integrado el Club Central Benito Juárez con sede en Morelia, aglutinaba 152 clubes reeleccionistas constituidas a favor de la candidatura del general Porfirio Díaz, quienes aplastaron al candidato del partido antireeleccionista Isidro I. Madero. No se pudieron manifestar abiertamente por las condiciones de intolerancia política que prevalecía en el país

²⁷¹ *Ibid.*, p. 45.

²⁷² Este acontecimiento es considerado históricamente como el primer evento armado ocurrido en Michoacán a favor del maderismo.

intenciones de Escalante como rebelde eran claras, sustituir al gobernador porfirista Aristeo Mercado, lo cual llevó a efecto reemplazándolo por el doctor Miguel Silva González.²⁷³

En los acontecimientos nacionales sucedidos con la renuncia de Díaz hubo la necesidad de decidir muchas cosas nuevas entre ellas la más importante fue ponerse de acuerdo en la nueva manera de gobierno así como la persona que lo asumiría, atendiendo a los postulados democrático del Plan de San Luis, se realizaron elecciones federales, resultando electo presidente Francisco I. Madero y en el estado de Michoacán se ratifica al doctor Miguel Silva quien jugo organizado contra el Partido Católico,²⁷⁴ desafortunadamente para el primero no resulto nada favorable el nombramiento ya que el sistema judicial que permaneció sin cambios significativos no le fueron fieles al nuevo gobernante al ejecutar un golpe de estado en su contra en el que resulto asesinado Madero y Pino Suárez bajo las órdenes del general Victoriano Huerta, el cual asumió el poder e impuso un periodo de terror social.²⁷⁵ El descontento de los líderes que no hacía mucho apoyaron a Madero para derrocar a Díaz calificaron de impune y trágico el episodio violentándose por completo el sistema constitucional mexicano revolucionario, esta idea de ilegalidad la va enarbolar el entonces gobernador de Coahuila Venustiano Carranza el cual lanzó un pronunciamiento desde la hacienda de Guadalupe, tomando el nombre de Plan de Guadalupe el 26 de marzo de 1913²⁷⁶ documento en el que se manifestaba estar en contra del asesinato de Isidro I. Madero y su vicepresidente, los cuales cayeron victimas de su propia estrategia revolucionaria, al dejar el poder intacto sobre todo el aparato miliciano.

El reclamo de Carranza como primer jefe constitucionalista invitaba a todos los mexicanos a desconocer la autoridad de Huerta por ser anticonstitucional; de la misma forma convocaba a los demás estados a sublevarse y recuperar el poder mediante la fuerza, estos planteamientos en Michoacán fueron acogidos en primera instancia por la gente de Parícuti, Apatzingán, Tancítaro, Los reyes, Aguililla y Arteaga donde comenzaron a organizarse los primeros grupos constitucionales rebeldes. Más sin embargo el movimiento revolucionario más importante para la región de Turicato va ser encabezado por el líder Gertrudis G. Sánchez, el cual comienza bajo una efervescencia política de caudillos militares y caciques locales, campesinos que se

²⁷³ González y González Luís, *Lagos...*, *op.cit.* p. 175. cfr. Pérez Escutia Ramón Alonso, *La Revolución en el oriente de Michoacán 1900-1920.*, *op.cit.* p. 46.

²⁷⁴ Las elecciones estatales y locales para gobernador y diputados locales fueron celebradas durante los comicios del día 07 de julio de 1912, cfr. Pérez Escutia Ramón Alonso, *La revolución en el oriente de Micho...* *op.cit.* pp. 64.

²⁷⁵ La estrategia personal de Madero fue errada al pensar que el cambio se cumpliría con la eliminación del poder del dictador y de sus colaboradores más cercanos y en efecto así sucedió Díaz dimitió el 25 de Mayo y se fue del país, pero casi todos sus jueces y burócratas permanecieron en el poder sobre todo los del ejército, razón por la que muchos de los seguidores comenzaron a dividirse y luchar por su cuenta sobre todo Zapata que promulgó el Plan de Ayala para defender los repartos de tierras usurpadas, la incapacidad para mantener pacificado a estos grupos provoco que los Estados Unidos pactaran con las compañías, con conservadores católicos, porfiristas y reyistas para derrocar a Madero y su gobierno “democrático” cayendo asesinado un 22 de febrero de 1913. Cfr. Womack Jhon, *Zapata y la revolución...*, *op.cit.* p 91.

²⁷⁶ Los organizadores denunciaron a Huerta por traición a la patria y comenzaron a organizar el ejército constitucionalista para derrocar al usurpador. Cfr., Womack Jhon, *Zapata y la Revolución...op.cit.* p. 92.

encontraban molestos al permanecer aún bajo el hermético sistema porfiriano restituído por Huerta.²⁷⁷

La noticia del cuartelazo militar contra la “democracia” política de Madero causó excitación entre estos rebeldes pero aún se encontraban lejos de reunirse y formar un ejército michoacano, esto lo sabía Miguel Villaseñor impulsor del constitucionalismo en la entidad, por ese motivo se dio la tarea de contactar y reunirlos para que discutieran la posibilidad de la defensa y oposición del gobierno inconstitucional, entre los caudillos más populares de Michoacán se encontraba el señor Gertrudis G. Sánchez y José Rentaría Luviano que ya antes se habían levantado con los maderistas por los rumbos de Huetamo; al principio los cabecillas se mantenían muy herméticos en sus regiones y tenían poco contacto con los otros líderes; sin embargo los esfuerzos lograron pactar una reunión en la hacienda de San Antonio de las Huertas en el municipio de Nocupétaro, vecina de Turicato; hasta a ese lugar llegaron considerable número de cabecillas, juntos acordaron y trazaron pormenores para iniciar la propagación formal del movimiento michoacano contra Huerta; que inicia oficialmente al salir a la luz el Plan de Parácuaro el día 27 de abril de 1913 a cargo de Cenovio Moreno; este Plan reconocía la autoridad de Venustiano Carranza y el Plan de San Luis, pero con una excepción a la indicación de desconocer a todos los gobernadores que reconocieron a la autoridad de Huerta con la obligación de derrocándolos si era preciso, en Michoacán el gobernador en turno era Miguel Silva el cual que tenía antecedentes de ideas liberales por eso se le respetó sin embargo manifestó abiertamente el apoyo a Huerta; a pesar de ello los rebeldes michoacanos le ofrecieron reconocerlo siempre y cuando Silva también los reconociera en espera de respuesta ellos se mantendrían en Tacámbaro bajo la dirección de Gertrudis G. Sánchez.²⁷⁸

Las fuerzas del general Gertrudis, estaban integradas por campesinos, jornaleros y por aldeanos sin tierra, trabajadores estos grupos integraron el grueso del ejército rebelde²⁷⁹ pero los conjurados que tomaban las dediciones y direcciones fueron en su mayoría de estratos sociales medios; rancheros, administradores, maestros, ingenieros periodistas, médicos, abogados, pequeños comerciantes, comuneros y agricultores acomodados, en estos dos últimos estratos se observa un marcado poder regionalista ya que el caciquismo local era muy común en las comunidades campesinas.²⁸⁰

La diversidad social de los integrantes debió contener un variado sistema de intereses particulares y de grupo u oficio, sin embargo, el clamor popular confluyó en un argumento general que coincidía en la idea del derrocamiento del antiguo sistema porfiriano sostenido ahora por Huerta, de la misma forma se podían vislumbrar dos perspectivas revolucionarias las económicas y políticas; pues por un lado los agricultores y trabajadores del campo buscaban la

²⁷⁷ Mijangos Díaz Eduardo Nomelí, *La revolución y el poder político en Michoacán 1910-1920*, Morelia, Universidad Michoacana, 1997. Pp. 86-87.

²⁷⁸ Pérez Escutia Ramón Alonso, *La Revolución en el oriente op.cit.* p. 114-118.

²⁷⁹ Womack Jhon, *Zapata y la Revolución...op.cit.* p. 134.

²⁸⁰ *Ibíd.* p. 135.

posibilidad de reivindicaciones sociales y repartos agrarios, por el otro lado estaban los líderes civiles y militares que intentaban acceder a posiciones privilegiadas dentro de la política pues el antiguo régimen político los había marginado, negándoles posibilidades de obtener puestos políticos; para ellos se gestaba como un momento propicio para el intercambio de opiniones, planteamientos y convidos hacia las diferentes esferas del gobierno y grupos de inconformes.

Gertrudis G. Sánchez y Rentaría Luviano se dirigieron al gobernador del estado proponiéndole que él liderara el movimiento constitucional, el funcionario se negó a tales peticiones por el contrario se mantuvo firme con el apoyo a Huerta incluso los convido a deponer las armas garantizándoles cero represarías en su contra además de entregarles reconocimientos personales a nombre del mismo General Huerta.²⁸¹ Los rebeldes hicieron caso omiso a estas invitaciones oficiales y respondieron atacando y tomando Tacámbaro el 16 de abril 1914 la cual se encontraba al mando de Francisco Cárdenas²⁸², el gobernador Silva solicitó desesperadamente a Huerta el envió de refuerzos a Michoacán, pues temía que de Tacámbaro siguieran hacia la capital.

Nadie accedió ante este juego de invitaciones, de modo que ya declarada las posiciones políticas empezaron a mover sus piezas, cuando Sánchez tomó Tacámbaro quedo herido de una pierna en el momento de accionar uno de sus mismos cañones cuando trono la carga esta hizo retroceder la carrocería bruscamente rompiéndole una pierna en el acto,²⁸³ por el accidente herido Sánchez fue remitido a Huetamo donde posteriormente se curaría de la pierna quedo fuera de acción durante un periodo de dos meses más o menos, tiempo en el que por nombramiento del mismo Sánchez, Rentaría Luviano ejerció el mando del movimiento,²⁸⁴ recuperado totalmente Rentaría se dirigió a Pátzcuaro al que entro sin resistencias el 17 de abril, de ahí se tomó la determinación de dirigirse a Morelia, antes de hacerlo se tomaron una pausa debido a una supuesta propuesta de tregua directamente con el gobernador quien propuso para negociar algunas consideraciones con Luviano quien a su vez consulto a Sánchez al que le pareció delicado el asunto por lo que decidió consultarlo con los demás cabecillas de la región tierra caliente los cuales propusieron las siguientes condiciones; conceder quince días sin actividad militar a cambio el gobernador les entregaría todas las provincias del estado a excepción de Morelia a la que respetarían; además de entregar 100 000 pesos para sostenerse en esos quince días de tregua. El gobernador sintió la respuesta de los rebeldes muy desdeñosa y disparatada como para seguir discutiéndola, así que simplemente dejo las pláticas y con ello giro órdenes precisas de perseguirlos y abatirlos en lo inmediato,

²⁸¹ *Ibíd.* p. 135.

²⁸² Cfr. García Moreno Heriberto, “La revolución llega a Michoacán 1910-1915”, p. 13. en: *Historia General de Mich...op.cit.*

²⁸³ *Ibíd.*, p. 20

²⁸⁴ Womack Jhon, *Zapata y la revolución...op.cit.* p. 137.

tales campañas se concentraron en la región de Tacámbaro donde se habían acuartelado obligándolos a retroceder a hasta Huetamo.²⁸⁵

Mientras tanto en las otras regiones de Michoacán también se manifestaban bastantes estallidos y pronunciamientos desconociendo a Huerta y al gobernador del estado, ante tal situación los terratenientes y empresarios manifestaron temor de inseguridad e ingobernabilidad así que exigieron el inmediato envío de refuerzos federales y en efecto fueron enviados en lo inmediato, solo que estos refuerzos no se enviaron a las provincias si no que se concentraron en Morelia, ya que la toma de la ciudad era el principal objetivo de los rebeldes a sabiendas de que se encontraba vulnerable al contar con pocas guarniciones armadas,²⁸⁶ ante el avance de las tropas rebeldes los federales ocuparon la capital fortificándola a tal grado que Luviano no se atrevió a entrar a la ciudad aun que de todas formas ambas fuerzas si se enfrentaron en sus inmediaciones en cuyas escaramuzas fueron repelidos, divididos y perseguidos hacia las provincias, al no poder tomar la capital, los rebeldes se abalanzaron sobre las otras ciudades más importantes de Michoacán, Luviano llegó hasta Zamora la cual fue invadida por su ejército el día 2 de mayo. Cuando un grupo armado como este entraba a una ciudad los primeros en enfrentar las consecuencias eran los terratenientes y el clero, a los que se les implantaban ajustes sobre sus caudales a manera de botines de guerra a tales requerimientos se les conoció prestamos forzosos.²⁸⁷

Al parecer esta ciudad les gustó mucho ya que su permanencia se prolongó durante un mes más, después de ello Rentería se retiró a la Hacienda de Guaracha, donde finalmente fue derrotado al enfrentarse a un coronel huertista de apellido Aguirre quien le dio alcance en el lugar, con trabajos le dio oportunidad de huir sin vacilación para Huetamo donde se encontraban las fuerzas de Sánchez.

Con las derrotas sufridas contra los rebeldes la causa parecía perdida hasta que inicia la reorganización de las fuerzas y con ello también la aparición de nueva cuenta del general Sánchez quien para el 18 de junio de 1913 ya se había recuperado de aquel inesperado accidente sufrido en Tacámbaro, ahora se observa en el liderazgo de Sánchez una madurez política más profunda en cuanto a las pretensiones planteadas en el Plan de Guadalupe, por lo que con esta autorización hace los nombramientos necesarios para integrar su gobierno con las fuerzas constitucionalistas en Michoacán las cuales quedan concentradas en San Antonio de las Huertas, donde establecen el Cuartel General,²⁸⁸ hasta esta hacienda llegaron también los líderes José Inocente Lugo y Martín Castrejón por lo que ahí mismo se determinó que Inocente administrara la regencia del Estado Mayor de la recién nombrada División del Sur, esta nueva estructura emitió disposiciones explícitas acerca de cómo se debían establecer los prestamos forzosos pues ahora contaban con la capacidad legal para imponer a los

²⁸⁵ *Ídem.*

²⁸⁶ *Ibíd.* p. 140.

²⁸⁷ *Ibíd.* p. 143.

²⁸⁸ *Ibíd.* p. 150.

hacendados y empresarios gravámenes cobrables por la buena o por la fuerza, aquellos que se opusieran a tales argumentos se les consideraría enemigos de la revolución y por tanto podían ser castigados.²⁸⁹

De San Antonio se trasladaron a Tacámbaro, una vez establecidos en el lugar por segunda ocasión el 23 de junio Sánchez realiza cambios a los nombramientos hechos en San Antonio, ahora aparece como gobernador el coronel Martín Castrejón, de igual forma ordenó que la legislatura se instaurara en Tacámbaro; por lo que hasta este núcleo tacambareño llegaron a fortalecer las fuerzas de Sánchez y a su Estado Mayor la gran mayoría de los jefes revolucionarios que se encontraban dispersos, y con ello también la aceptación de la población, a mediados de julio las fuerzas concentraban al menos 2 500 hombres la mayor congregación registrada en la región de Michoacán.²⁹⁰

El otro grupo rebelde de similar importancia era constituido por los campesinos indígenas de la cañada purépecha que simpatizaban más con las pretensiones de los zapatistas y magonistas del estado de Morelos y estado de México, ellos luchaban separadamente al mando de varios agraristas entre ellos Miguel de la Trinidad Regalado los cuales radicalizaron su movimiento revolucionario a un proyecto que priorizaban las cuestiones populares puesto que ellos mucho antes de 1910 habían enfrentado continuamente usurpaciones e injusticias, por lo que se encontraban exigiendo el Cumplimiento del Plan de Ayala y con ello la restitución de las tierras que las haciendas habían arrebatado a sus pertenencias comunales.

Regresando a los acontecimientos cercanos a Turicato es decir al de Rentería se vislumbran los primeros descontentos por cuestiones internas y de liderazgo entre Luviano, Sánchez y los otros líderes revolucionarios los primeros indicios empiezan a aparecer durante el mes de agosto, a raíz de la crítica hacia Gertrudis por no poder sostener algunas plazas que ya tenían en su control, como la de Pátzcuaro y Acuitzio, la gota es derramada con la pérdida de Tacámbaro donde habían establecido el cuartel general, por parte de Rentería se nota una pérdida de confianza hacia Gertrudis G. Sánchez al considerarlo inapto para dirigir el movimiento pero el respeto hacia su figura le siguió siendo fiel al no exigir el liderazgo al contrario decidió retirarse a Huetamo para operar por su cuenta,²⁹¹ con tal decisión por parte de Rentería los demás oficiales tuvieron que elegir entre seguir a uno de los dos líderes.

Mientras esto sucedía con los revendes, los poderíos federales huertistas tomaban más viveza empezándoles a ganar terreno acercándose cada vez más se hacía su cuartel hasta que se acercaron peligrosamente hasta Ario, una vez ahí les fue fácil llegar a Tacámbaro lo cual sucedió el 2 de septiembre bajo las órdenes del coronel Paliza quien desalojó finalmente el Cuartel General de los constitucionalistas mismos que para ponerse a salvo emprendieron

²⁸⁹ *Ibíd.* p. 151.

²⁹⁰ *Ibíd.* p. 154.

²⁹¹ García Moreno Heriberto, “La revolución llega a Michoacán 1910-1915”, en: *Historia General de Mich...op.cit.*

²⁹¹ *Ídem.*

retirada a Huetamo, los cuestionamientos hacia las capacidades de liderazgo militar de Sánchez, se hicieron más acidas sobre todo por aquellos que decidieron separarse de él, de Figueroa y de Castrejón a lo cual Sánchez se defendía argumentando que las pérdidas sufridas se debían a la falta de municiones y pertrechos, más no a sus capacidades estratégicas y mucho menos de valentía.

El ejército huertista nunca dejó de asolar a los rebeldes quienes sufrieron otra derrota en Huetamo ahora bajo las falanges comandadas por Antonio G. Olea el día 7 y viendo nulas posibilidades de aguantar en el territorio michoacano los insurrectos se retiraron aún más al sur hasta llegar a Santiago, donde se reorganizaron y volvieron a tener victorias de importancia como cuando tomaron Ajuchitlán Guerrero, pese a estas victorias en lo posterior les costaría mucho trabajo regresar a Huetamo y no se diga a Tacámbaro, los integrantes de la División del Sur michoacana la integraban: Gertrudis G., Sánchez capitán General, José Inocente Lugo, Martín Castrejón gobernador provisional, Héctor F. López, José Hurtado, Adolfo Mata, Rentería Luviano, Telesforo Gómez, Alfredo Elizondo, Joaquín Amaro y Salvador González.²⁹²

Para no dejar que los rebeldes cobraran la fuerza inicial, los federales huertistas decidieron custodiar con toda sus fuerzas los pueblos favoritos de los rebeldes Huetamo y Tacámbaro a los que a toda costa deseaba recuperar Sánchez; durante todo el mes de diciembre hicieron intentos por recuperarlas una y otra vez ambas plazas sin poder lograrlo, frustradas estas pretensiones el Estado Mayor y Gertrudis G. Sánchez decidieron por estrategia establecer los poderes en Paso Real un pequeño pueblito situado a 30 kilómetros al sudeste de Turicato donde permanecieron alrededor de 15 días esperando el momento propicio para volver a intentar un ataque a cualquiera de las dos poblaciones en esto fueron sorprendidos y atacados en el mismo lugar, ahí les quitaron además de vidas humanas los documentos que custodiaban a manera de archivo ambulante.²⁹³ Después de esta derrota los rebeldes quedaron divididos en pequeños grupos que se fueron replegado cada vez más hacia Guerrero así permanecieron debilitados durante todo el año 1913 y parte de 1914; hasta que de nueva cuenta a finales de mayo de 1914 Sánchez volvió a contactar a los líderes que a pesar de su sus tildas hacia Sánchez pudo convencerlos y nuevamente se pudieron reagrupar alrededor de 1500 hombres con los que regresó a Michoacán nuevamente por el mes de junio cuando el panorama nacional auguraba la derrota del huertismo gracias al empuje de las fuerzas carrancistas, notándose la buena comunicación de los diferentes líderes de la republica sobre sus triunfos pues Sánchez en lo inmediato puso énfasis en la recuperación de Huetamo, de donde organizó la salida hacia la capital del estado, los ejércitos huertistas locales ya sin el apoyo de los federales quisieron tapparles el paso con pequeños enfrentamientos en el trayecto pero no lograron tapparle el paso, de este modo por fin juntos todos los rebeldes entraron en la capital del estado el 31 de julio de 1914,²⁹⁴ cuando tocaron el Palacio de Gobierno fueron recibidos y

²⁹² Cfr. *Ibíd.* p. 160

²⁹³ *Ídem.*

²⁹⁴ *Ibíd.* p. 171.

vitoreados con discursos oficiales; pese al ahora aparente apoyo de la antigua cámara de gobierno hacia los rebeldes el día 2 de agosto Sánchez disuelve el congreso local y toma posesión del gobierno estatal de acuerdo al Plan de Guadalupe; poco después desconoce a los Ayuntamientos y al supremo tribunal de Justicia y de la misma manera, hace el llamado fraterno a todos los rebeldes a presentarse ante las jefaturas de armas para ser reconocidos por su gobierno en un plazo de 10 días, de esta forma la mayoría de los líderes rebeldes que acompañaron a Sánchez ahora figuraban en cargos públicos concibiéndose así la revolución política o burocrática, desde las esferas más altas a las más bajas como las prefecturas, a Tacámbaro se nombró a Ignacio Chávez.²⁹⁵

El gobierno de Sánchez comienza a recibir una serie de reclamos y peticiones por parte de los revolucionarios ahora que ya habían “triunfado”, la única manera de resolver los reclamos era afectando a los dueños de las propiedades, para resolver algunos problemas de este tipo, inicia primero con una campaña de confiscación de bienes hacia aquellas personas que habían obstaculizado su movimiento, firmando un decreto el 23 de septiembre de 1914, en el que se mencionaba que todos aquellos que directa o indirectamente hubiesen obstaculizado la revolución, bien fuera prestando ayuda material u humano al gobierno de Huerta se le consideraría contrario a la revolución y por tanto tenía que pagar el precio con sus posesiones, sobre todo se mencionan haciendas, fincas y casas pertenecientes a empresarios y clérigos nacionales que a su vez las tenían arrendadas a inversionistas extranjeros.²⁹⁶

El gobernador también decretó la creación de una comisión para recibir reclamaciones sobre las anomalías sufridas durante el Porfiriato y el huertismo, fueron muchos los reclamos en esta cuestión ya que el tema agrario fue el principal problema del periodo porfiriano, ahora en 1915 la comisión comenzó a devolver a los pueblos las tierras usurpadas y despojadas, fue tan importante este tema que tuvieron que decretar desde el gobernó federal una nueva ley y con ello surge también la nueva manera de posesión de la tierra en la que estipulaba que los pueblos afectados tendrían derecho a poseer un Fondo legal de 25 hectáreas, además de un terreno pastal y de monte, a esta nueva creación administrativa se le denominara Ejido, cuya extensión sería estudiada y fijada por la comisión de reclamaciones, también se reconoce la propiedad comunal para los indígenas, además de la necesidad de establecer lugares públicos y de la asignación particular de lotes para la construcción de viviendas entre los residentes del lugar, a pesar de la inmensa cantidad de reclamaciones por parte de la población este reparto a opinión de Okion Solano mantuvo un carácter muy restrictivo, las reclamaciones tomaron

²⁹⁵ *Ídem.*

²⁹⁶ *Ibid.* cfr. las páginas 84-224 de este libro muestran de manera detallada las fincas que fueron intervenidas por el gobierno de Sánchez. Si bien es cierto que la mayoría de los hacendados y dueños del dinero eran antagónicos naturales de la revolución, en su mayoría fueron amparados por el gobierno federal incluso por los líderes revolucionarios que también eran hacendados; este proteccionismo lo podemos observar cuando la Secretaria de Gobernación con fecha 24 de junio de 1913 expide la circular no. 7 con el objetivo de crear los cuerpos de defensa social, cuyos contingentes tenían que ser creados por los mismos hacendados e industriales, de esta manera todas las haciendas que hicieron esto tuvieron que considerarse como enemigas de la revolución, *Ibid.* p. 147.

mucha más fuerza después del periodo de Sánchez que termina en 1915, después de él queda Alfredo Elizondo al que le toca enfrentar las lucha de facciones revolucionarias entre los jefes Álvaro Obregón, Carranza por una parte y Francisco Villa y Emiliano Zapata por la otra, en la que se impone el carrancismo con la retirada de Villa al norte.

La imposición de Carranza desde el gobierno federal restablece de nueva cuenta las acciones llevadas a cabo contra los terratenientes locales a los que según el proyecto de Carranza pretendía nunca trastocar de esta manera por lo que emitió comunicados hacia los poseedores afectados para solicitar reclamos contra las intervenciones sufridas, al respecto se puede saber que para 1915 son presentadas las solicitudes de desintervención de propiedades de la región Tacámbaro pedernales y Turicato; Ciro Contreras de Tacámbaro reclama muebles que le fueron intervenidos, Juan Ortega reclama dos casas en Tacámbaro, Luís Bermejillo su Hacienda de Pedernales y en Turicato Gabriel Solórzano manifiesta reclamo por un rancho.²⁹⁷ Durante el gobierno de Elizondo se deja ver el apoyo y proteccionismo hacia la fragmentación y reparto de las haciendas se hacen evidentes las trampas de los hacendados al sospechar sobornos hacia la comisión encargada de estos asuntos, de esta manera se seguía sosteniendo el nuevo gobernador hasta que el 19 de febrero de 1917 el mismo Carranza designa concluido su periodo como gobernador de Michoacán. La aparición de Francisco J. Mújica en el gobierno michoacano ofrece nuevos bríos de esperanza revolucionario pues ya había dejado huella imborrable en la recién promulgada Constitución de 1917 en la que siendo electo diputado de distrito, supo imponer los ideales revolucionario de carácter social en la constitución que Carranza omitía de esta manera se incluyen los artículos 3º 27º 123º.

6.10 HACENDADOS, CRISTEROS Y AGRARISTAS DE LA REGIÓN DE TURICATO.

Durante toda la década de los 30 el clero michoacano se mantuvo al frente del problema agrario como parte de la identificación política del sector secular y de la burguesía agraria, que va a culminar con la radicalización de los curas en enero de 1927, los hombres de sotana se opusieron ideológicamente a la política agraria estatal manifiesta en la constitución de 1917 sostenida sobre todo por la labor y denuncia del magisterio michoacano, comprometido desde sus inicios en la tarea asignada de los confederados michoacanos organizando a los campesinos.²⁹⁸

La política religiosa de los años posrevolucionarios estuvo dirigida por el obispo de Morelia Leopoldo Ruiz y flores quien se manifestó en contra de la educación socialista que intentaban implantar los maestros atendiendo a los designios del artículo 3, 27 y 130 constitucional, el

²⁹⁷ Disposiciones llevadas a cabo desde la Secretaria de Gobierno con fecha 25 de noviembre de 1915, *Ibíd.*, p. 136.

²⁹⁸ Cfr. Agilar Heredia Yunuén, *México católico: análisis de un problema social. La cristiada en Michoacán (La Piedad, Zamora, Carácuaro, y Nocupétaro)*, Tesina licenciatura, Universidad Michoacana de San Nicholas de Hidalgo/Facultad de Historia, Morelia, 2005. p.4. y Guzmán Avivala José Napoleón, “Los primeros movimientos campesinos” en: *Historia General de Michoacán...*, op.cit. pp. 84,93.

Obispo declaro abiertamente que los agraristas eran una amenaza para el pueblo, tildándolos de bandidos y excomulgándolos y mal aconsejando con respecto al tema de la repartición comunal o ejidal.²⁹⁹ Y la organización de gavillas cristeras en contra de maestros como lo sucedido en Tacámbaro en contra de la profesora salud Morales en la comunidad de Santa Rita.³⁰⁰ La opinión de los sacerdotes obstaculizo mucho el desarrollo del agrarismo y del pronto reparto de las haciendas ya que no muchos campesinos estuvieron dispuestos a contravenir las opiniones de quienes consideraban ciegamente como sus consejeros espirituales ya que además se enfrentaban a las descomuniones.

Históricamente la mentalidad del mexicano se ha caracterizado por poseer una tradición mayoritariamente católica, su poder se centraba sobre todo en tres aspectos, en lo espiritual ofreciendo la salvación del espíritu, en las cuestiones políticas opinando y participando en la manera de organización del gobierno y en lo económico como institución de bienes raíces y acciones de ahorro y préstamo, tuvo tanto éxito al grado de que en los siglos XIX y XX era la institución con más posesiones económicas del país.³⁰¹ Todo este poder se dejó sentir en estos momentos de disturbios sociales, su influencia ya había sido eficiente para pacificar y conservar lo establecido en contubernio con los hacendados y miembros del gobierno, sin embargo la situación más amarga a la que se ha enfrentado la Iglesia también la ha sido el mismo gobierno en su situación de antagonismo político, tal como ocurrió por primera vez durante el siglo XIX en 1857 cuando los gobierno de corte liberal proclamaron las Leyes de Reforma, mediante el cual suprimían los fueros militares y eclesiásticos, la desamortización de los bienes eclesiásticos, la supresión del diezmo, hechos que para la institución resultaron acciones agresivas en contra de su poder omnipotente hasta entonces. Por estas fechas la influencia de las ideas liberales fueron imponiéndose contra los conservadores, el país se enfrentó a dos visiones de gobierno, por un lado la idea de los liberales que veían en las libertades y el protestantismo el progreso de la sociedad y la de los conservadores que añoraban un gobierno aristocrático o de los “mejores,” por tanto defendían las buenas costumbres la religión y el orden establecido.

El caso de la revuelta cristera estuvo marcada por varios acontecimientos, principal mente por que las autoridades eclesiásticas se mostraron en contra de las disposiciones de la ley que reglamentaba la práctica religiosa, al querer controlar la cantidad de párrocos en el país, para ello todos los sacerdotes deberían registrarse en los ayuntamientos donde les darían autorización bajo sanción de no hacerlo se les aplicaría multas y hasta la cárcel. La reacción a dicha medida causo revuelo en la comunidad religiosa por ejemplo el obispo de Tacámbaro Leopoldo Lara y Torres se dirigió por escrito al presidente de la república Plutarco Elías Calles negándose rotundamente a cumplir con tal disposición, la respuesta del gobierno fue pronta y con una sola intención, la de hacer cumplir dicha ley mediante las fuerzas federales, se

²⁹⁹ *Ibid.* y cfr. García Moreno Heriberto, “La revolución llega a Michoacán 1910-1915”, en: *Historia General de Mich...op.cit.* p. 228.

³⁰⁰ Agilar Heredia Yunuén, *México católico...*, *Ibid.* p. 230.

³⁰¹ *Ibid.*, p.4.

presentaron en las instalaciones del edificio del seminario el 26 de febrero, exigiendo su pronto desalojo por las buenas o por las malas más por las malas que por las buenas pues desalojaron a alumnos y religiosos del colegio, lo mismo hicieron en la escuela La Providencia y en El Colegio Guadalupano así como también clausuraron el edificio donde se establecía el sindicato de obreros. Finalmente el obispo fue llevado preso y procesado bajo los cargos de ataque a la paz pública, injurias, difamaciones y calumnias contra el presidente de la Republica.³⁰² Por su parte la reacción de los seguidores de la religión por tal represión se organizaron de manera fanática en reuniones secretas al refugio de las sierras de los alrededores y pronto el resultado de esta movilización pudo sin muchas dificultades reunir un puñado de gente al frente de los cuales destacó el General Ladislao Molina ranchero de Tacámbaro junto con Luis y Román Aguilar y otros que se apellidaban Núñez y Altamirano, Simón Cortés Bieyra y Rafael Duran de Huetamo hombres bravos y decididos a morir por la defensa de la religión³⁰³ por estos rumbos cuentan también caían a las haciendas, para asaltar la tienda de raya y el ganado. Pero por lo regular los hacendados financiaron a estos grupos encausándolos so pretexto de revuelta cristera para contrarrestar a los agraristas integrando en sus filas trabajadores de confianza de las mismas haciendas y de los rancheros aliados para autoprotgerse y para defender la posesión de sus tierras con apoyo claro de las autoridades religiosas.³⁰⁴

Luis Bermejillo propietario de la hacienda de Chupio sostuvo a los cristeros regionales, les ofreció financiamiento siempre y cuando le hicieran frente a los agraristas que exigían el fraccionamiento de sus hacienda, al mismos tiempo los párrocos y líderes religiosos se dirigían a la población con sermones con contenidos dirigidos a satanizar a todos aquellos que recibieran parcelas o que se manifestaran a favor de fraccionar las haciendas pues ante sus ojos lo concebían como un robo, este discurso conservador de los párrocos defendía el respeto a la autoridad y a la propiedad privada de los hacendados, por tanto sostenían que los agraristas liderados por Salvador Elizarraraz y Estanislao Hernández eran unos pecadores³⁰⁵. Estos dos hombres que habían decidido convertirse en los lideres agraristas eran de origen humilde dedicados a las labores del agro, nacieron en los alrededores de pedernales, Cahulote, Turicato y Puruarán³⁰⁶, debieron acceder a la prensa y a la organización de grupos foráneos, de esa manera se explica sus ideales zapatista de Morelos y su contacto directo con la necesidad y las injusticias de los hacendados desarrollaron una conciencia de clase lo que les

³⁰² Ayala Solorio Marbella, “El movimiento obrero y campesino en el ingenio de Pedernales: del Porfiriato al Socialismo” tesis licenciatura, UMSNH/Escuela de Historia, 1996. p. 53.

³⁰³ Se sabe según cuenta José Napoleón que Ladislado Molina fue financiado por los terratenientes de la región para que asesinara a los líderes agraristas tal como lo hizo en Opoepo donde asesino a seis agraristas, así como al líder Felipe Tzintzun en presencia de su familia, también mató por la misma razón a José Vázquez, cfr. Guzmán Ávila José Napoleón..., op.cit. p. 90.

³⁰⁴ Ayala Solorio Marbella, “El movimiento obrero y campesino en el ingenio de Pedernales Archivo Histórico de Pedernales..., op.cit.

³⁰⁵ *Ibíd.* P. 54. Por ejemplo el sacerdote de Pátzcuaro Crisóforo Sánchez defendía por medio de sermones las propiedades de los Bermejillo.

³⁰⁶ *Ibíd.*, p. 50.

permitió ser nombrados líderes de los agraristas de la región asegurando que si alcanzaban a organizar un gran número de trabajadores del campo con ello bien podían con poca la lucha tomar acciones más radicales como tomar las tierras por la fuerza invadiendo las tierras de las hacienadas con el objetivo de repartirlas, una vez que el gobierno les reconociera los derechos constitucionales de 1917 y del plan de Ayala de Emiliano Zapata.

Viendo estas pretensiones las haciendas más poderosas del lugar como lo eran la de Chupio, Pedernales, Puruarán y Turicato contrataron mercenarios para defenderlas de cualquier agresión agrarista, a estas defensas mercenarias se les conoció con el nombre de Guardias Blancas que aliados con los rurales de las presidencias municipales³⁰⁷ dispersaban a los invasores dándoles persecución y matando los líderes, infundiendo con ello el terror social, además de exhibir los cuerpos de los agitadores abatidos colgados de los árboles y postes junto con una bolsa de tierra y letreros de amenaza que decían, “*si quieren tierra, tierra se les da...*” fueron en efecto los dueños de las haciendas de Cahulote, Puruarán, Zárate y Turicato las que sustentaron económicamente las nacientes tropas de cristeros que lideraba Baldomero Gaytán originario de la hacienda de Cahulote quien logro juntar un grupo de aproximadamente cuarenta hombres.³⁰⁸

Las tropas federales del 5° regimiento de la caballería de Pátzcuaro más varios seguidores agraristas persiguieron a Ladislao Molina rodeando la sierra tacambarenses donde se escondían los rebeldes religiosos, dándoles alcance y librando escaramuza intercambiando fuego cruzado el líder religioso fue abatido por los federales su cuerpo fue llevado a Pátzcuaro donde fue exhibido en la plaza principal los demás jefes lograron escapar en desbandada tomando rumbo a Villa Madero de sus paraderos no se volvió a saber más con este acontecimiento se da por terminada la cristiada en el distrito todavía en el año de 1928.³⁰⁹ Poco después se dan los arreglos entre Estado y alto Clero en 1929, con respecto a los demás líderes religiosos de la región tuvieron que esconderse pues se sintieron desprotegidos sin el apoyo del clero ante los agraristas que se sentían en la obligación de hacer frente a los levantados contra el gobierno ya que había sido este el que les repartió tierras y armas para tomar las haciendas; de esta manera Rafael y Modesto Duran los principales cristeros de la región de Turicato lograron negociar con el gobernador al que le prometieron entregar las armas definitivamente a cambio de una promesa de tierras.³¹⁰

³⁰⁷ Cfr. *ibíd.* p. 50. Los líderes agraristas de Cahulote, Zárate y Puruarán, mencionan que los presidentes municipales están netamente de acuerdo con los hacendados y que los hombres que se destacaban en las huestes de las guardias blancas eran pagados por los hacendados sus nombres eran; Cristóbal Álvarez de Pedernales, Guillermo Freitas de Puruarán, Rodolfo Fraga de las Joyas.

³⁰⁸ Entrevista realizada a Pedro Sánchez Raya y Juan Béjar Chávez, 1984, lugar Pedernales, en: Ayala Solorio Marbella, “El movimiento obrero... *op.cit.*, p. 55.

³⁰⁹ *Ibíd.* p. 55.

³¹⁰ Cfr. *Ídem*, entrevista a Pedro Sánchez Raya, Pedernales, Michoacán, 10 de agosto de 1985 y Juan Bajar Chávez, Pedernales, Michoacán, 2 de agosto 1984.

Una herramienta más de la política antiagraria a la que recurrieron los hacendados se centra en los manifiestos del movimiento sinarquista creado en 1937 en la ciudad de León Guanajuato, por José Antonio Urquiza,³¹¹ sus principios eran la defensa de la bandera nacional y la patria frente a símbolos extraños pero particularmente estaban en contra de los comunistas y su visión de noción sobre la desaparición de la propiedad privada y de la praxis de colectividad o la propiedad de comunal.

En realidad eran un grupo creado directamente para chocar contra los grupos socialistas por lo que para el general Cárdenas los grupos sinarquistas de México eran tropas que obedecían órdenes directas o mandatos del alto clero, es decir de el mismo vaticano, para apoyar a el capitalismo y conservadurismo por lo tanto respondía a los postulados de la revolución mexicana y rusa, los sinarquistas eran enemigos del agrarismo y del sindicalismo obrero, a razón de investigador Rogelio Escamilla Torres³¹² los sinarquistas estaban integrados por los mismos peones de confianza de las haciendas junto con sus hijos y otros campesinos que tenían intereses en el sistema hacendario como los aparceros que no alcanzaron o rechazaron tierras de reparto; En la zona de Tacámbaro y pedernales se formaron varios comités, sus líderes en efecto fueron netamente de las gentes más fieles al catolicismo, prueba de ello tenemos que, en la hacienda de pedernales se eligió a la señora Herminia Ruiz como presidenta del subcomité sinarquista por lo que pronto apareció la esperanza de los hacendados al ver en estos grupos una fuerte oposición política ante la organización agrarista³¹³, más sin embargo una vez que fraccionaron las haciendas el sinarquismo comenzó a perder importancia para el hacendado más no para el capitalista explotador pues el sinarquista estaba en contra de los incrementos salariales, del reparto agrario, sindicalizarse del ejido o del trabajo colectivo, eran reacios partidarios de la propiedad privada; en la hacienda de Pedernales comenta el administrador Rafael Cortés que sucede algo muy particular con este grupo cuando se logra un incremento salarial de 25 ¢, al momento de anunciar la noticia a cada uno de los trabajadores la respuesta de los partidarios sinarquistas consistía en anteponer el Ave María y rechaza dicho incremento por ser considerado cosa del demonio incluso cuando se logra expropiar la hacienda de Lorenza Braniff de Bermejillo, consideraron que significaba lo mismo que un robo, de modo que cuando finalmente fraccionaron la hacienda de Pedernales ninguno acepto la parcela ejidal a la que tenían derecho, porque según la religión serian castigados por dios.³¹⁴

Por su parte los agraristas de la región según las entrevistas que hizo la autora³¹⁵ comentan los consultados que ellos como grupo, primero tomaba posesión de las tierras, las trabajaba y después se solicitaba el reconocimiento del gobierno por medio de solicitud, esta actividad se

³¹¹ *Ibíd.*, p.56

³¹² Ver a Escamilla Torres Rogelio Javier, *El sinarquismo en Michoacán*, tesis licenciatura, UMSNH/escuela de historia, 1985.

³¹³ Ayala Solorio Marbella, "El movimiento obrero y campesino... *op.cit.* p. 57.

³¹⁴ Cfr. *Ibíd.*, *Ingenio de Pedernales*. Entrevista a Manuel Valdivias. Pedernales 17 de septiembre, 1990. p. 60.

³¹⁵ Cfr. Ayala Solorio Marbella, "el movimiento obrero y campesino... *ibíd.* entrevistas a los agraristas.

debilito en la década de los 1950 por iniciativa del mismo gobierno que los obligo a firmar sus renuncias a pertenecer al movimiento, si no lo hacían perderían el trabajo o las tierras que trabajaran.

Finalmente su lucha tubo resultados satisfactorios logrando la dotación de tierras para los agraristas lugareños turicatenes obteniendo oficialmente el servicio un 16 de septiembre de 1925 fecha en que se declara da la orden de repartir el primer ejido de la región y un rato más tarde aprenden bien la formula las comunidades vecinas como la de Zárate que lo recibe el 17 de febrero de 1926³¹⁶.

Mientras que los agraristas de Puruarán y Pedernales se enfrentaron a hacendados y terratenientes mucho más fuertes y dispuestos a defender su antiguo modo de vida de privilegios, así que los agraristas solicitaron armas para defenderse y hacer frente a las guardias blancas pagados por los dueños en el caso de Puruarán los hacendados Cristóbal Arias y Guillermo Freita se resistían a fraccionar sus tierras del mismo modo lo manifestaba el hacendado Rodolfo Fraga en las Joyas sin embargo a estas resistencias, las fuerzas agraristas lideradas valientemente por Elizarraraz, Conrado Arreola y Estanislao Hernández sostuvieron la tarea de a fraccionar las haciendas por parte de sus comités bajo el cobijo simulado del gobierno, simulado porque a pesar de las cantidades de solicitudes para fraccionar y crear ejidos hacían caso omiso y prolongaban con plazos la dotación, la constancia hizo posible lo inevitable, la fracción y reparto agrario de las haciendas; al ver esta perfilación y bajo el consejo legal los hacendados comenzaron a adelantarse en el asunto del reparto, fraccionando sus terrenos por cuenta propia en terrenos a condición; trasformando la hacienda en colonias agrícolas administradas por familiares y personas allegados a ellos y que posiblemente serian estos los que formaran las filas de los Sinarquistas de la región antagónicos al movimiento agrarista que pedía al gobierno cumplir con el reparto de las haciendas entre los agraristas.

Se menciona en las entrevistas, que los ejidatarios de la región tuvieron muchos problemas con los sinarquistas por que constantemente les invadirán los límites de sus ejidos. En 1924 la liga de comunidades y sindicatos agraristas, dirigidas por Primo Tapia se tomaron con rumbos diferentes a los de los agraristas nacionales, de modo que en lo que estuvo vivo el líder los pueblos indígenas se beneficiaron muchos con las concesiones de tierras que él supo sacar con acciones radicales costándole la vida el 26 de abril de 1926 bajo la gubernatura del general Enrique Ramírez que persiguió mucho a los agraristas, que tenían esta visión así que el movimiento tuvo que dedicarse a la clandestinidad hasta la fundación de la Confederación Revolucionaria Michoacana del Trabajo (CRMT) en 1929.³¹⁷ Para los hacendados este tipo de activistas en su lucha por obtener tierras y exigir su derecho los colocaba en la posición jurídica

³¹⁶ *Ibíd.* p. 62. El líder del comité agrario de la región era Conrado Arreola.

³¹⁷ Revisar a Maldonado Gallardo Alejo, *La Confederación Revolucionaria del Trabajo: organización y lucha campesina*, Morelia, Michoacán, UMSNH/Facultad de Historia, Tesis licenciatura núm. 18, 1983, pp. 552.

de alborotadores del orden establecido, por tanto ellos consideraban justificable el asesinato y tortura, con el afán de acabar con el movimiento esta mentalidad cobro muchas vidas valiosas para el movimiento convirtiéndolos en grandes mártires del agrarismo Michoacano entre ellos el General Primo Tapia y otros líderes desconocidos de esta región de Turicato que tuvieron el valor de enfrentarse con las haciendas y sus aparatos represivos.

La posición de la Iglesia desde el inicio dejó ver el posicionamiento más claro cuando el arzobispo de Puebla publicó unos planteamientos 1920 en contra del reparto agrario en el que se dirigía a todos los párrocos para que desde sus parroquias se organizaran ligas municipales donde se cuidaran los detalles de los lineamientos de la Junta Organizadora de las Ligas Agrarias. El objetivo de estas organizaciones eclesióásticas so pretexto de conservar la paz social pretendía contrarrestar los efectos del socialismo agrarista divulgado por Isaac Arriaga y Francisco J. Mújica. De inmediato comenzaron a perseguir el socialismo y a satanizar sus miembros entre ellos mencionaban que comían fetos y niños y tantas calumnias que terminaron con el asesinato del notable orador político Isaac Arriaga. Muchos otros ataques recibieron los rebeldes como los acontecimientos realizados en febrero de 1922 cuando miembros activos de la asociación Católica de la Juventud Mexicana asesinaron en Turicato a varios agraristas. De igual manera se registran actos antirrevolucionario similares bajo similares circunstancias como linchamientos a los partidarios agraristas y socialistas, en su mayoría encabezados por los curas de la región, entre ellos los de Contepec, Jungapeo, el Caracol, Tepalcatepec, Uruapan, Tacámbaro, Panindícuaro y Zitácuaro por ello se puede decir que en estas situación los religiosos intervinieron en asuntos estrictamente políticos sin recibir ninguna sanción.

Mientras en la práctica se veía claro el partido que tomaba la iglesia en esta lucha de poderes intento verse como mediadora de la paz con una amplia campaña dirigida por el obispo de Tacámbaro, Leopoldo Lara y Torres quien instauraba los trabajos de la Confederación Católica del Trabajo, Paz y concordia, misma que proyectaba una mediatización dirigida hacia los campesinos y obreros en las que se enfatizaba las bondades divinas entre obrero y patrón; esta organización tuvo un gran impacto social gracias a la influencia de la palabra de dios además de ofrecer promesas de modernización y cambios por la vía de la buena voluntad, se puso mucho interés en esto ya que esta confederación sesionaba tanto a nivel urbano como rural, la sección agrícola local la conformaban los arrendatarios, los usufructuarios, medieros, mayordomos, caporales, pastores, peones gañanes y campesinos que profesaran la religión católica, sus asociados defendían las “buenas costumbres” la familia y la propiedad privada y aceptaban el orden establecido de las autoridades públicas instituidas. Y se profesaba la modernización de la agricultura, prometía a sus agremiados la utilización de instrumentos perfeccionados y los apeos de labranza necesarios y accesorios de labranza para los campesinos. Con la culminación de la aceptación general de la constitución de 1917, se generaliza un afianzamiento institucional reconocido de un gobierno constitucional mexicano y con ello las disposiciones de una fase de la revolución, Entre ellos debemos de mencionar que la revolución la va a representar la constitución y la constitución en efecto contenía

disposiciones que había que seguir en miras de una aplicación concreta de ella, pues las exigencias de la población se centraba en los designios del artículo 3, 27, 123, sobre todo el 27 referente a la tierra.

El primer proyecto fue el de fraccionar los grandes latifundios y repartirlos entre los campesinos sin tierra en este aspecto tenemos que, mencionar la existencia de varios proyectos alternativos, el primero el que sostenían los zapatistas cuyo contenido creemos era el más radical pues sostenía el reparto a la fuerza de los latifundios, bajo el lema “la tierra es de quien la trabaja” y el segundo era la que representaba el general Francisco Villa, quien proponía la expropiación por completo de las haciendas, en las cuales pretendía formar las granjas agrícolas y militares bajo el trabajo en común y organizado y la otra manera era la que venían trabajando sobre todo los indígenas desde el periodo colonial, o lo que es lo mismo la propiedad comunal.

De esta manera el gobierno se sintió presionado desde la población a fraccionar las tierras así que si bien protegía los intereses de los terratenientes también tuvo que fraccionar, dotar y restituir tierras. La lucha de ideologías contrapuestas entre los agraristas comunistas y clero representado tomo forma de guerra declarada ya que se mencionan recompensas por la muerte de líderes Primo Tapia e Ignacio Villegas ofrecidas por parte del Abad de la basílica de Pátzcuaro por la cantidad de 5 mil pesos.³¹⁸

En cierta forma los maestros de escuelas rurales y los periodistas sirvieron como la contraparte ideológica del clero conservador, dice el investigador Jorge Zepeda Petterson que sin ellos no se puede explicar la inmensa cantidad de solicitudes de dotación de tierras que se presentaron durante el periodo cardenista por medio de la Confederación Revolucionaria Michoacana del Trabajo que se originó bajo la convocatoria hacía la discusión de los preceptos laborales y educativos, confluyeron todas las organizaciones del estado bajo la convención revolucionaria que se celebró los días 29, 30 y 31 de enero de 1929 en la ciudad de Pátzcuaro, la finalidad de esta reunión fue la de unificar a los campesinos con los obreros en un solo frente con el fin de enfrentar los embates de los terratenientes, comerciantes y clero, a esta reunión.³¹⁹ A esta recién confederación se unió la Federación Local del Trabajo, compuesta de viejos obreros de la vanguardia Mujiquista, la Liga de Comunidades y Sindicatos Agraristas de la de la región de Michoacán, el partido Socialista de Isaac Arriaga, federaciones y sindicatos obreros, comités agrarios, comunidades indígenas entre otras organizaciones, todos juntos tomaron el lema “Unión tierra y trabajo” para ellos el ejido fue una parte crucial para el fraccionamiento de las haciendas y unidades de producción, esta acción fue ampliamente respaldada por Lázaro Cárdenas y la CRMT.

³¹⁸ *Ibíd.*, p. 95.

³¹⁹ Maldonado Gallardo Alejo, *La Confederación Revolucionaria del Trabajo: organización y lucha campesina...op.cit.* p.47. El día 30 de enero de 1929 en plena convención agraria se entrega junto con doscientos siete hombres, el cristero Simón Cortés quedando así pacificado finalmente los territorios de Zitácuaro, Zinapécuaro, y Huetamo. *Ibíd.*, p. 49.

La otra situación era por la restitución de las comunidades indígenas que tenía que ver con la restitución de montes y aguas a las comunidades indígenas que habían por otra razón entregado a compañías extranjeras en esta razón se expidió la ley número 46, el 19 de junio de 1931 que anulaba los contratos de arrendamiento de montes que las compañías madereras sobre todo extranjeras.³²⁰

Para este caso tal decreto beneficiaba a la comunidad indígena de Turicato en cuyas anomalías se alegaba que la empresa no cumplió con el requisito de pruebas para puntualizar los linderos de igual forma se expresaba que los comuneros nunca estuvieron de acuerdo con tal contrato, que según los registros fueron llevados a cabo a principios de siglo XX por la compañía extranjera que representaba Santiago Slade apoderado de diversas compañías en 1905 para explotar la tala de los bosques de Michoacán.³²¹

En el tema de la organización campesina y sindical en la zona de Turicato y Tacámbaro formar parte del comité era cosa de clandestinidad y de perder el trabajo, por lo que los integrantes siempre sesionaban en la clandestinidad en los cañaverales y en los montes, tal como lo hicieron los líderes agraristas del lugar Conrado Arreola, Salvador Elizarráz, y Daniel Espinosa y otros tres comités más de la región,³²²

1.-Comité agrario de pedernales, 1935, bajo los líderes Sergio Martínez, José rciga y Luís Monroy.

2.-Comité agrario de Cahulote, Zárate, y Puruarán, bajo el líder Conrado Arreola.

3.-Comité agrario de las joyas bajo los líderes Pedro Ramírez, J. Jesús Estevis y Donaciano Báez.

Estos comités siguiendo a la confederación se reunieron en Tacámbaro con la finalidad unir fuerzas para que sus donaciones tuvieran mayor presión, hicieron peticiones al gobierno federal, exigían tierras y armas para defenderse de las guardias blancas de las haciendas de Puruarán y pedernales y las Joyas.³²³ Los de pedernales tomaron por la fuerza las tierras en calidad de posesión en cooperativa esta táctica sirvió bastante pues pronto les solucionaron sus problema y se les doto sus tierra en 1935, mientras que en Cahulote, Zarate, Puruarán y las Joyas, no lo lograron, pero el camino ya estaba andado y volvieron a pedir al general Cárdenas su derecho a la tierra de esta manera en 1935 se estableció un segundo ejidos en el poblados de Turicato por mandato federal interviniendo para ello el mismo general Cárdenas, el 31 de octubre de 1935.³²⁴

³²⁰ *Ibíd.*, p. 89.

³²¹ *Ibíd.* p.92.

³²² Cfr. Ayala Solorio Marbella, “el movimiento obrero y campesino... *op.cit.*

³²³ *Ibíd.*, p. 63.

³²⁴ *Ibíd.*, p. 65.

¿Qué paso después de la dotación de los Ejidos?. Como la repartición corrió a cargo de los comisariados ejidales en sus nombramientos ostentaron el poder para tomar decisiones importantes que determinaban el futuro de los agremiados para recibir la tierra, la ubicación y la cantidad de fracción; comenta al respecto uno de los ejidatarios entrevistados por Marbella Ayala señalan que el reparto de la tierra fue hecho a través de una corrupta negociación entre los líderes, pues el comisariado, y sus allegados o conocidos se apropiaron las mejores, dejándolas peores a aquellos miembros que no contaban con mucho dinero o vínculos parentales o dinero para sobornar al comité ejidal³²⁵. La distribución de la tierra se llevó a cabo de una manera muy injusta, pues las autoridades ejidales encontraron apoyo en la corrupción que se ejercía desde el gobierno sobre todo los posteriores al cardenismo.

La lucha interna entre los campesinos ejidales lograron que el grupo se desintegrara y que de ahora en adelante entre ellos lucharían por obtener las mejores tierras, los créditos, el agua las herramientas entre otras cosas, además los pleitos entre los linderos con los de la pequeña propiedad, o de Ejido con Ejido se libraban verdaderos conflictos que por falta de un plano definitivo de las fronteras, invadían y vendían terrenos de los ejidos. Por tal motivo se encuentran infinidad de solicitudes al gobierno asuntos agrarios para que enviasen ingenieros ara que limitara definitivamente los linderos de las tierras ejidales. El caso de la venta de los solares en las zonas urbanizadas fue otro gran conflicto pues los ejidatarios vendían sus solares y después exigían al comisariado nuevos solares para vivir, el problema de las ventas de las parcelas de los ejidos después los años 50 engendro tres diferentes problemas, los conflictos internos por la posesión de las mejores tierras, insumos, herramientas, agua, linderos, el no cultivo de los tierras y las ventas de los derechos de usufructo.³²⁶ Finalmente el general Lázaro Cárdenas desde el gobierno tuvo que expropiar las haciendas de Pedernales y Chupio con ello se pudo atender las solicitudes al dotar de tierras a los jornaleros y peones que los exigían y que se los impedía el poder que seguían teniendo la familia Bermejillo en la región y que se resistían a fraccionar sus grandes propiedades.

Finalmente concluye Alan Knyght³²⁷ que la revolución mexicana termina cuando concluye el gobierno de Lázaro Cárdenas al truncarse sin concluir el reparto, los ejidos colectivos se separaron; el banco ejidal y los caciques pasaron a ejercer el control ejidal; el banco se convirtió en el hacendado burocrático, el ejidatario en un peón del banco y los integrantes de los sindicatos y ligas agrarias como los grupos que legitiman al candidato del partido oficial.

³²⁵ *Ibíd.*, entrevista a Manuel Valdivias. *Op.cit.*

³²⁶ *Ibíd.* p. 70.

³²⁷ Knight Alan, "La última fase de la revolución: Cárdenas", Capítulo VI., 250-319 pp. En Timothy Anna, Jan Bazant, Friederich Katz, *et.alt.*, *Historia de México*, 2 ed., Barcelona, Critica, 2003, 319. P.

CAPITULO VII

ECONOMÍA DE LA REGIÓN DE TURICATO

7.1 ECONOMÍA DE LA REGIÓN DE TURICATO SEGÚN LOS CENSOS DE POBLACIÓN, AGRARIOS Y ECONÓMICOS.

El primer estudio socioeconómico basado en los censos de población oficiales del INEGI sobre la población michoacana fue realizado por Luis Gonzales durante el año de 1980, esta investigación ubica la presencia de por lo menos tres estratos familiares definidos de acuerdo a sus recursos económicos, de acuerdo a esta indicación se señala que en Michoacán la población estaba organizada en aproximadamente setecientas mil familias, de las cuales solo la mínima cantidad de siete mil familias tenían la posibilidad de acumular artículos de *confort*, la mayoría de estas residen en grandes construcciones haciendas o residencias sus interiores cuentan con muchos artículos como muebles domésticos y para el esparcimiento social e intelectual. Por el otro lado se puede apreciar el otro estrato social integrado por alrededor de cien familias Luis Gonzáles las define como “familias de medio pelo” estas tienen posesiones más o menos considerables como casa cómoda, un auto, muebles buenos, y cuentas de ahorros, Gonzales los ubica en este lugar gracias a la actividad laboral a la que se dedican como los médicos, abogados, ingenieros, contadores, burócratas, agricultores y ganaderos con redes comerciales nacionales, estas familias de alguna u otra manera aspiran a convertirse al modo de vida de las siete mil familias acaudaladas.

Finalmente el estrato social bajo michoacano está ubicado de acuerdo a la percepción salarial del jefe de familia el autor citado en los reglones de arriba utiliza esta estadística para indicar que de cada diez michoacanos, dos reciben ingresos medianos, mientras los ocho restantes se aguantan con el raquítrico salario mínimo, estos últimos viven muy próximos a la miseria económica, es fácil ubicarlos al observar el material para construir sus casas, la falta de servicios públicos, además de algunas otras condiciones intelectuales y materiales, como la descalificación para el trabajo técnico, la falta de tierras de cultivo por lo que para algunas familias su única salvación a la miseria es contar con familiares en los Estados Unidos de Norteamérica.

En Turicato las familias acaudaladas eran los dueños de las haciendas y de algunos ranchos ganaderos, habrá que mencionar que estos dueños por lo regular vivieron fuera de Turicato y solo venían de vez en cuando pues ponían a capataces para administrarlas, en su mayoría estos dueños vivieron en Valladolid, después de la revolución de 1910 se fraccionaron y muchas de ellas cambiaron de dueños la tierra se concentró en los agraristas que tomaron las haciendas por la fuerza convirtiéndose en pequeños propietarios sin recursos, así que las familias acaudaladas ahora se centraron la explotación del comercio de abarrotes, la cría de ganado y el cultivo de la tierra en arrendación, los otros estratos dependían de estos para obtener sus salarios de modo que el análisis económico social de Turicato lo podemos presentar con los datos realizados por los censos económicos oficiales.

Los primeros repartos de tierra a los campesinos en Turicato se hizo para formar el primer ejido según lo reporta el primer Censo Ejidal hecho en el estado de Michoacán realizado en 1935 el cual registra con asombro un total de cuatrocientos cincuenta ejidos incluyendo Turicato fueron

divididos para su análisis por distrito económico-agrícola y también por municipios, de modo que el conteo también arrojó un total de 53 698 ejidatarios.

Siguiendo esta lógica, ubicamos el distrito al que pertenecía el municipio de Turicato ocupando el lugar número trece, junto con los municipios de Ario, Churumuco, Huacána, y Tacámbaro. Este primer Ejido de Turicato contabilizó pocos jefes familiares beneficiarios de los cuales dependía la cantidad total de 314 personas sus características las ofrecemos en el siguiente cuadro.

Tabla no. 5. Ejido de Turicato 1935. Fuente: INEGI censo de población y vivienda 1935.

PRIMER EJIDO DE TURICATO	CONCEPTOS	HECTÁREAS
Superficie total		694
De riego		210
De bosque		32
No cultivadas		65
En las cuales se produce.		1
Chile verde	3000 kg	1
Jícama	500 kg.	87 840
Maíz	4000 kg	1
Tomate rojo	-----	-----
Ganado	18 cabezas	
Aves	209	

Mientras tanto ubicamos que el primer Censo Agrícola-Ganadero del estado fue levantado en 1930³²⁸, haciendo la revisión de dicho Censo no encontramos datos sobre Turicato, solo se encontraban los del municipio de Tacámbaro esto porque por esos años Turicato formaba parte de una de las tenencias de Tacámbaro hasta 1932 cuando recibió la elevación por segunda ocasión a municipio el cual registra una actividad económica saludable en sus primeros años de gobierno tal como lo indica la siguiente tabla.

³²⁸ INEGI, Censo Agrícola y Ganadero, Michoacán, 1930.

Tabla número 6. Ejidos de Turicato 1940. Fuente: INEGI censo agrícola ganadero y ejidal 1940

Turicato CAGE* 1940	CABEZAS	VALOR EN \$	EJIDOS	VALOR EN \$
GANADO				
Vacuno	643162	10848	5016	186860
Caballar	1894	10848	891	36050
Mular	365	22330	192	13090
Asnal	2527	38325	1424	19250
Lanar	241	1924	7	72
Caprino	736	4940	163	836
Porcino	3651	36 733	1878	11438
Aves	27402	23907	16970	11982
Colmenas	234	1347	200	1200

Y para el Censo de 1950³²⁹ se pueden rescatar los siguientes datos según la producción de la tierra:

Tabla número 7. Ejido de Turicato 1950. Fuente: INEGI censo ejidal 1950.

	Hectáreas	Kg	\$
Maíz	7 154	5206355	1676676
Melón	2	6100
Papa	-----	8000	2837
Sandía	11	44900	15715
Ciruela del país	-----	-----	-----
Limón	-----	-----	-----
Mamey	-----	-----	-----
Mango	32	17 056	

³²⁹ Fuente INEGI Censo ejidal, cuadro no. 4 y 15, producción de frutas municipal, p. 231- 266.

Naranja	12	27805	284
Tamarindo	900		400
Zapote negro	24	126	-----
Plátano	-----	150	-----
Café	1	100	-----
Cacao	1	25	-----
Total	105	-----	13 8948

De la misma manera en la siguiente tabla se ofrecen datos censados de productos de la tierra

7.2 PRODUCTOS PARA BEBIDAS ALCOHÓLICAS.

Tabla número 8. Producción agrícola de bebidas procesadas alcohólicas 1950. Fuente: INEGI, censo ejidal 1950.

BEBIDAS	HECTÁREAS.	LITROS	\$
Mezcal	182	44000	70 400
Total de productos obtenidos en tierras incultas	-----	-----	-----
Pulque de maguey no cultivado.	-----	2045	4 422
Total	182	46045	74 822

La región de Turicato siempre se ha caracterizado por ser una región de crianza de ganados para probarlo se ofrece la siguiente tabla tomada de un censo ganadero

7.3 GANADO, AVES Y COLMENAS.

Tabla número 9. Producción ganadera 1950. Fuente: INEGI, censo ejidal y ganadero 1950.

CONCEPTO	TOTAL EN \$	CABEZAS	FINO	CORRIENTE
		TOTALES	CABEZAS	CABEZAS
GANADO VACUNO	5 193 038	13 192	283	16971
TOROS			2	317
VACAS			38	5681
ENGORDA			45	1370
NOVILLOS Y VAQUILLAS (de 2 a 3 años)			86	3335
Menores de 2 años			86	2916
Menores de 1 año			186	14 840
GANADO LANAR		690	7	683
PORCINO		5017	334	4683
CABALLAR		2353	----	-----
MULAR		306	----	-----
ASNAL		2597	----	-----
CAPRINO		1824	----	-----
DE TRACCIÓN		30707	----	-----
AVES		19697	----	-----

En el cuadro se puede apreciar que la calidad del ganado turicatenense en su mayoría son cabezas de raza corriente esto porque el clima sobre todo de la parte sur es muy caliente y los terrenos son muy abruptos por lo que el ganado en temporada de secas tiene que recorrer regulares distancias para hacerse de la escasa vegetación siendo las corrientes más resistentes a estas contingencias.

Otra de las cosas que podemos apreciar en la ganadería es la enorme abundancia y proliferación de las aves aprovechables sobre todo para el consumo de carne y huevo. De igual manera sobresalen los animales de tracción requeridos para mover carretas y arados.

Durante los años cincuenta se registran actividades netamente agrícolas tal y como lo vemos en la tabla siguiente sobre los productos y producción agrícola ganadera de la región.

Tabla número 10. Producción derivados ganaderos y agrícolas de Turicato 1950. Fuente: INEGI, censo ejidal, 1950.

PRODUCTOS ANIMALES	PRODUCCIÓN
LECHE DE VACA	1853 920 litros
LECHE DE CABRA	19750 litros
QUESO	9079 Kg.
PIELES	3850 Kg.
LANA SUCIA	405 Kg.
HUEVO	6 342 cientos
MIEL DE ABEJA	647 litros
CERA	147 litros

Tabla número 12. Totales de ventas, superficies y ejidos de 1950. Fuente: INEGI censo ejidal, 1950.

Total de las ventas agrícolas 1950.	3 925 275 \$
Total de predios censados	310
Con una superficie de	103 559 hectáreas
Total de ejidos	10
Con un total de	1692 ejidatarios

Tabla número 12. Descripción de la explotación de las tierras ejidales de 1950. Fuente: INEGI censo ejidal 1950.

Turicato Censo 1950		TIERRAS EJIDALES		
		Superficie de labor		
Total hectáreas	Numero de parcelas	Explotación en forma individual	Núm. De lotes	Explotación en forma colectiva
13 211	1209	13 131	3	80

Sin embargo tuvieron que pasar muchos años para que los datos ejidales fueran censados de manera pormenorizada lo que indica una lucha constante por la propiedad de la tierra entre los latifundistas que se resistían al reparto y los agraristas que luchaban por el reparto, lo que observamos en el Censo de 1960 nos puede ayudar a entender la situación que se vivía a nivel a nivel estatal donde se puede apreciar tanto las contradicciones de los agraristas con el reparto y los latifundistas con la resistencia, en el estado de Michoacán existían solo 48 722 predios que sumaban un total de 3 838 252 hectáreas, de las cuales 48 860 hectáreas productivas estaban ociosas. Y solo existían 19 848 predios con superficie mayor a las 5 hectáreas y 1368 ejidos con un total de 1 881 162 hectáreas. En estos datos podemos apreciar que par 1960 los latifundios aun persistían pero ya habían sufrido el embate de las pequeñas propiedades y ejidos que en sus mayoría se encontraban ociosos por el modo en que se y a quienes se repartieron además de una crisis de financiamiento que reflejaba una baja producción de la tierra, estos mismos problemas observamos en la región de Turicato al revisar los datos sobre los clasificados que se hacen según el uso de la tierra.

Tabla número 13, Ejido de Turicato 1960. Fuente: INEGI censo de población y vivienda 1960.

Turicato	Predios	Mayor de 5 hectáreas	Menor de 5 hectáreas	Ejidos
Total	438	407	20	20
Total superficie en hectáreas	18305	8117	38	Hectáreas
				10090
Riego	1603	617	21	965
Temporal	16306	7367	14	8915

Fue en el periodo de gobierno estatal y federal del general Lázaro Cárdenas cuando se repartieron la mayor cantidad de tierras en la historia de México, sin embargo pese a todas estas oportunidades la situación del campesino turicatense en la década de los años 1960 permanecía en circunstancias desfavorables, pues se denota que de 438 propiedades solo 20 pertenecía a pequeños ejidos menores de 5 hectáreas.

La situación de la explotación de la tierra y la producción agropecuaria del municipio de Turicato según indicadores de la SAGARPA nos permite decir a partir de la repartición de los latifundios la economía campirana gira en tres aspectos, los que poseen tierra de riego, los que tienen de temporal y los que tienen tierras para pastoría, además del uso forestal, destacando las actividades de temporal y explotación forestal.

Tabla número 14. Totales de producción agrícola según el tipo explotación del suelo de la región de Turicato. Fuente propia basada en INEGI Censo Ejidal 1950 y 1960.

Región Económica	Distrito De Desarrollo	Municipio	Riego	Temporal	Total	Ganadera	Forestal	Otros	Usos Totales
Tierra caliente	91	Turicato	3 430.00	19 846.00	23 276.00	115 285.00	14 784.00	982.00	154 327.00

Actualmente los registros acerca de la tenencia de la tierra indican que en el municipio los Ejidos están a punto de desaparecer, por lo que los latifundios están instaurándose nuevamente, la pequeña propiedad se ha ido convirtiendo en grandes terrenos con un solo dueño, la explotación de la tierra no ha experimentado cambios sustanciales en la región se sigue con la tradición de la plantación de la caña de azúcar, pero lo que si llama la atención con preocupación es en la zona templada, donde antes había bosques de coníferas pinos y encinos ahora solo se ven huertas frutícolas del aguacate, se han talado los montes sin ninguna reglamentación hasta llegar a un estado muy alarmante tal como lo expresa la siguiente tabla tomada de la SAGARPA, en la cual observamos que Turicato es el municipio donde con mayor porcentaje de bosque ha caminado la tala de árboles para plantar huertas.

Tabla número 15. Porcentaje de la superficie actual ocupada por huertas de aguacate, y que antes del año 1996 se encontraban cubiertas por bosques. Fuente: www.gob.SAGARPA.org.mx.

Municipio	Porcentaje	Municipio	Porcentaje
Acuitzio	19.3	Tangamandapio	21.5
Apatzingán	26.5	Tangancícuaro	40.0

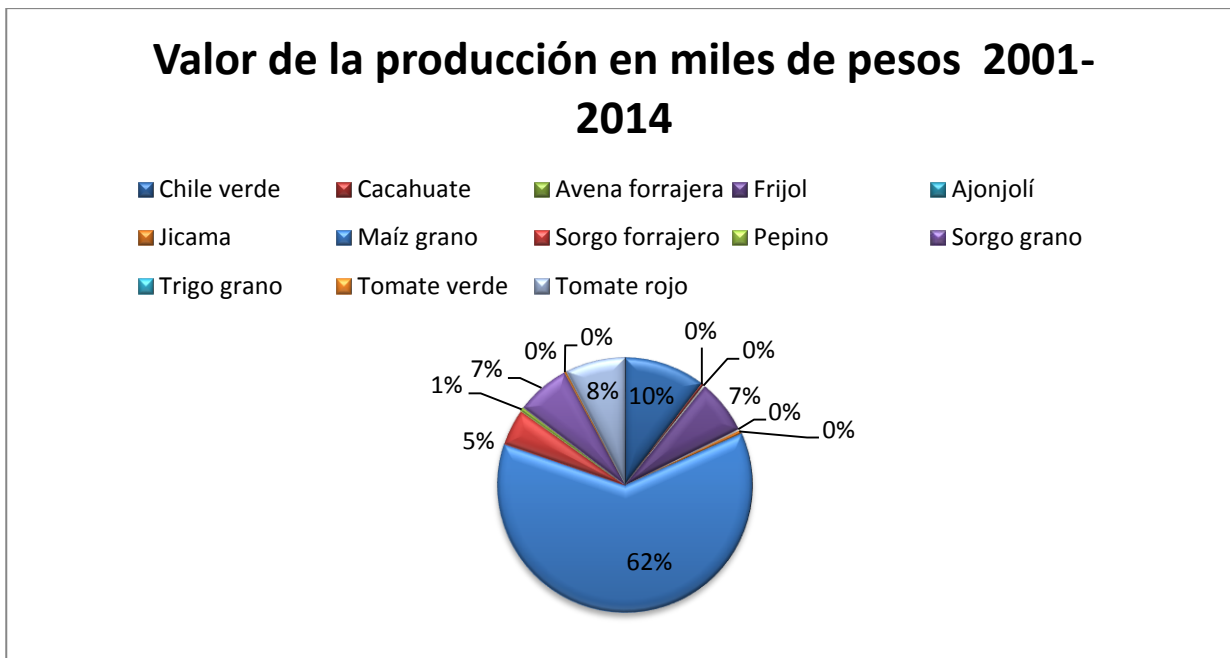
Ario	23.6	Taretan	40.0
Cotija	5.4	Tingambato	18.4
Los Reyes	30.7	Tinguindín	14.0
Madero	24.0	Tocumbo	19.7
Nuevo Parangaricutiro	30.0	Turicato	46.0
Peribán	9.8	Tuxpan	22.2
Salvador Escalante	13.7	Uruapan	19.6
Tacámbaro	16.6	Ziracuaretiro	33.3
Tancítaro	19.4	Zitácuaro	19.6

7.4 PRINCIPALES CULTIVOS DE LA REGIÓN DE TURICATO.

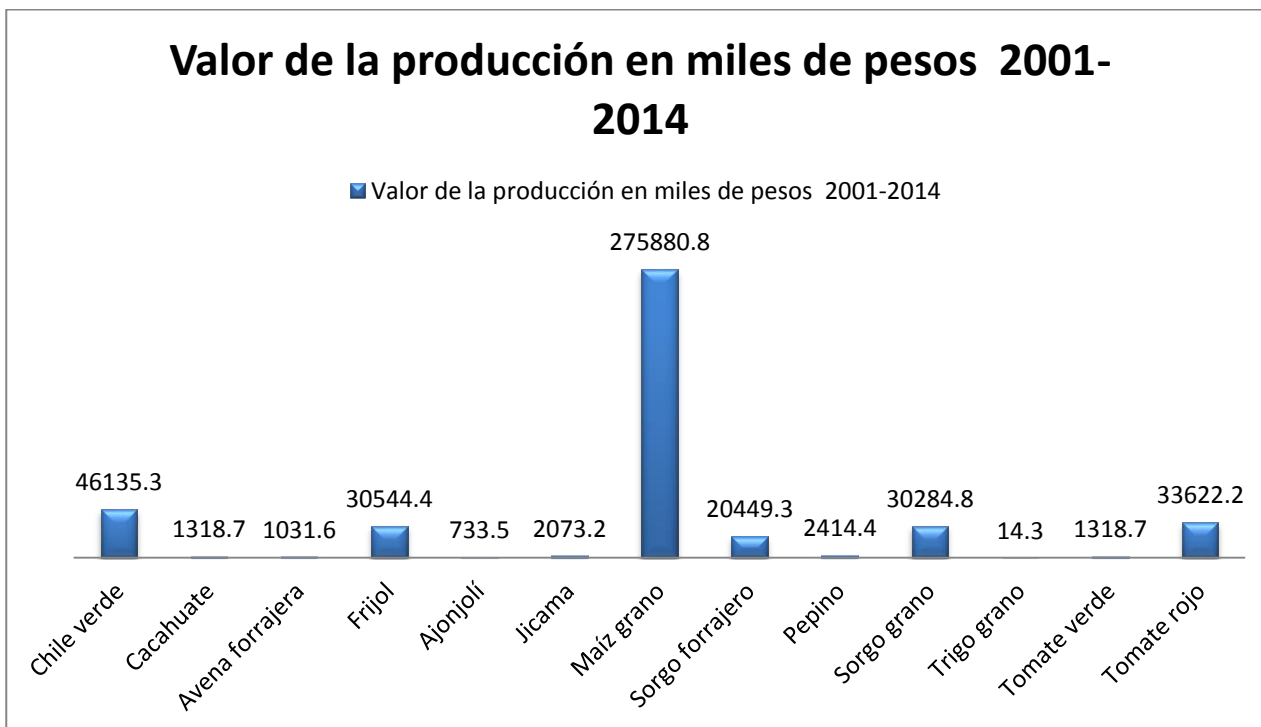
Cultivo	Sup. Sembrada (Ha)	Producción (Ton)	Valor Producción (Miles de Pesos)
AVENA FORRAJERA	397	987.6	1031.6
CHILE VERDE	753	5152.9	46135.3
FRIJOL	3449	34487	30544.4
JÍCAMA	67	528	2073.2
MAÍZ GRANO	67088.7	149236.6	275880.8
PEPINO	48	646.5	2414.4
SORGO FORRAJERO VERDE	4539	35564.9	20449.3
SORGO GRANO	4514.7	26470.9	30284.8
TOMATE ROJO (JITOMATE)	583	5889.1	33622.2
TOMATE VERDE	29	174	1318.7
CACAHUATE	131	325.4	1318.7
TRIGO GRANO	12	11	14.3
AJONJOLÍ	118	57.3	733.5

Tabla número 16. Fuente: propia realizada en base a las estadísticas anuales de los registros de la SAGARPA años 2001-2014

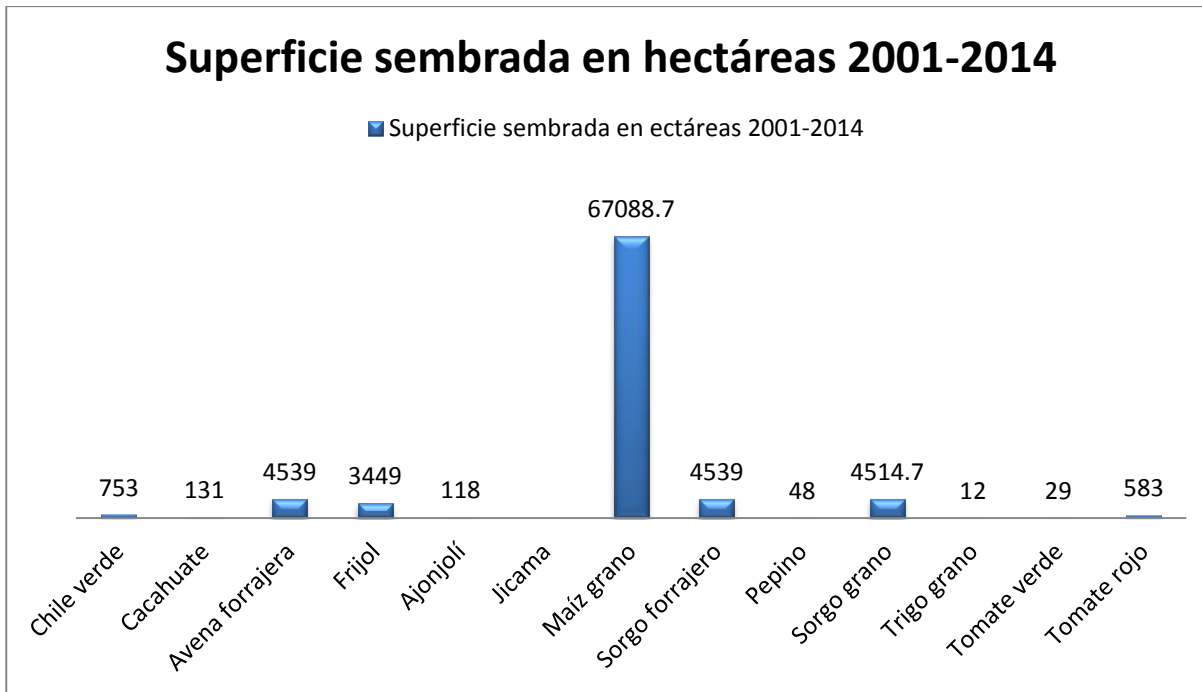
GRAFICA CIRCULAR NUMERO 1, PROPIA BASADA EN LOS REGISTROS DEL ANUARIO ESTADÍSTICO MUNICIPAL DE LA SAGARPA



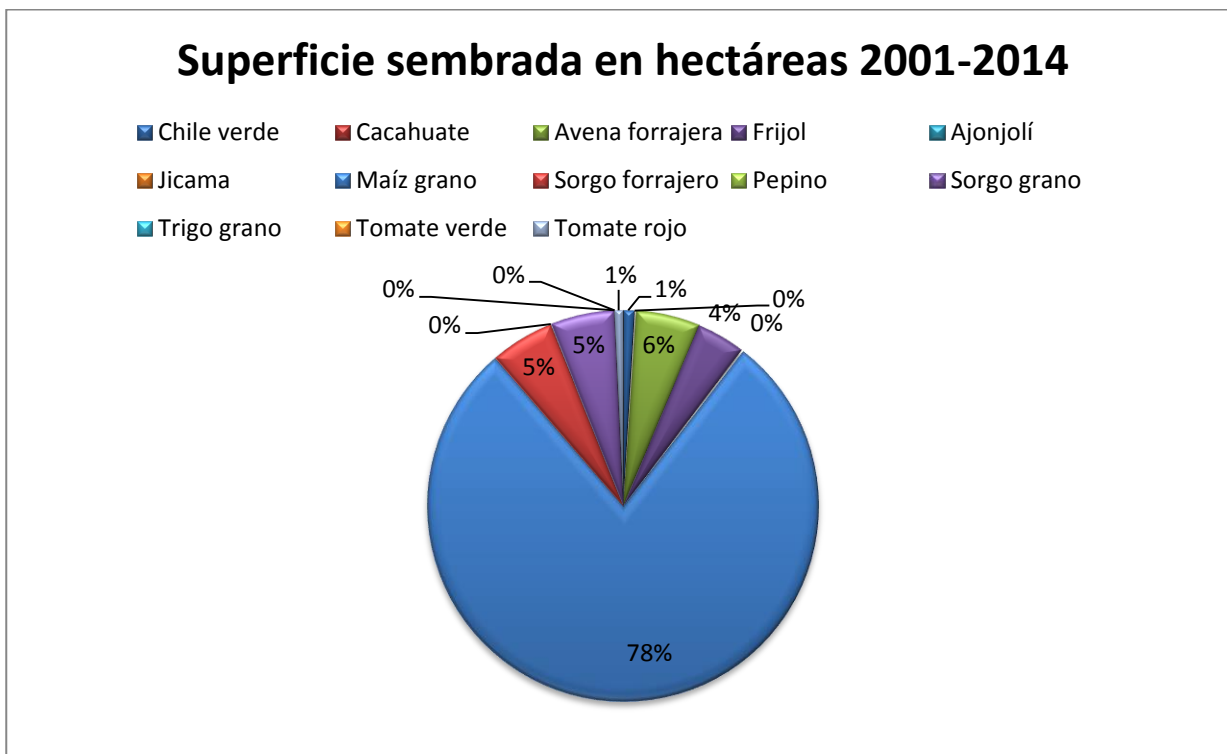
GRAFICA DE BARRAS NUMERO 2, PROPIA BASADA EN LOS REGISTROS DEL ANUARIO ESTADÍSTICO MUNICIPAL DE LA SAGARPA



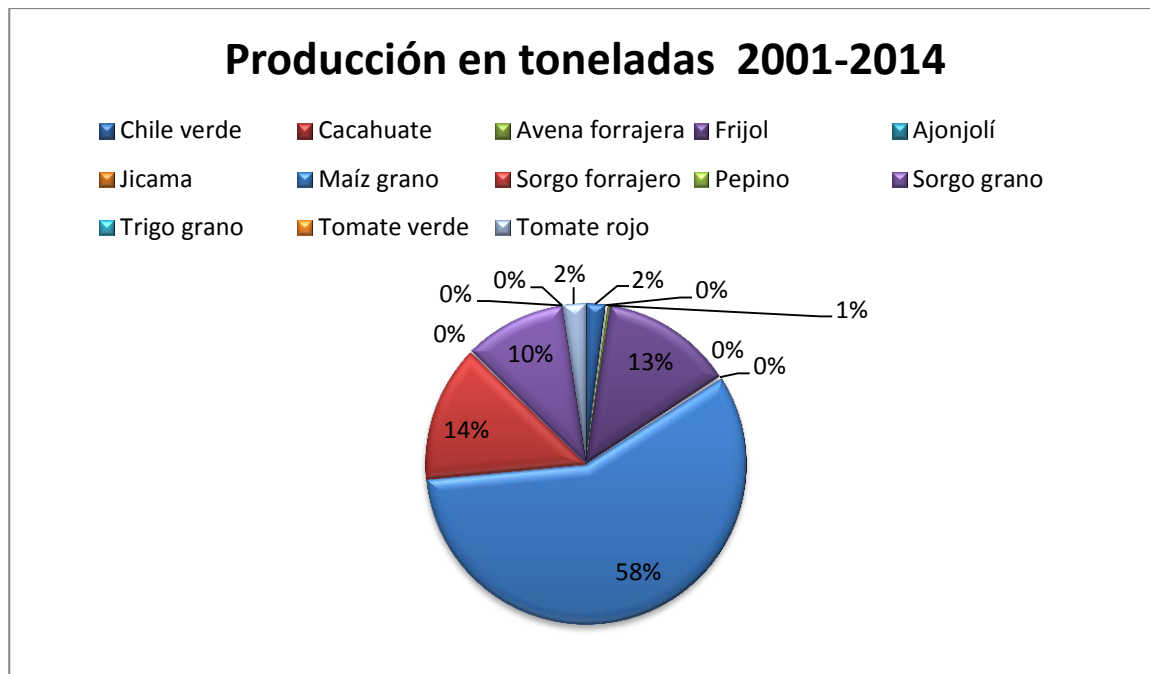
GRAFICA NUMERO 3, REALIZACIÓN PROPIA BASADA EN LOS ANUARIOS ESTADÍSTICOS MUNICIPALES DE LA SAGARPA 2001-2014



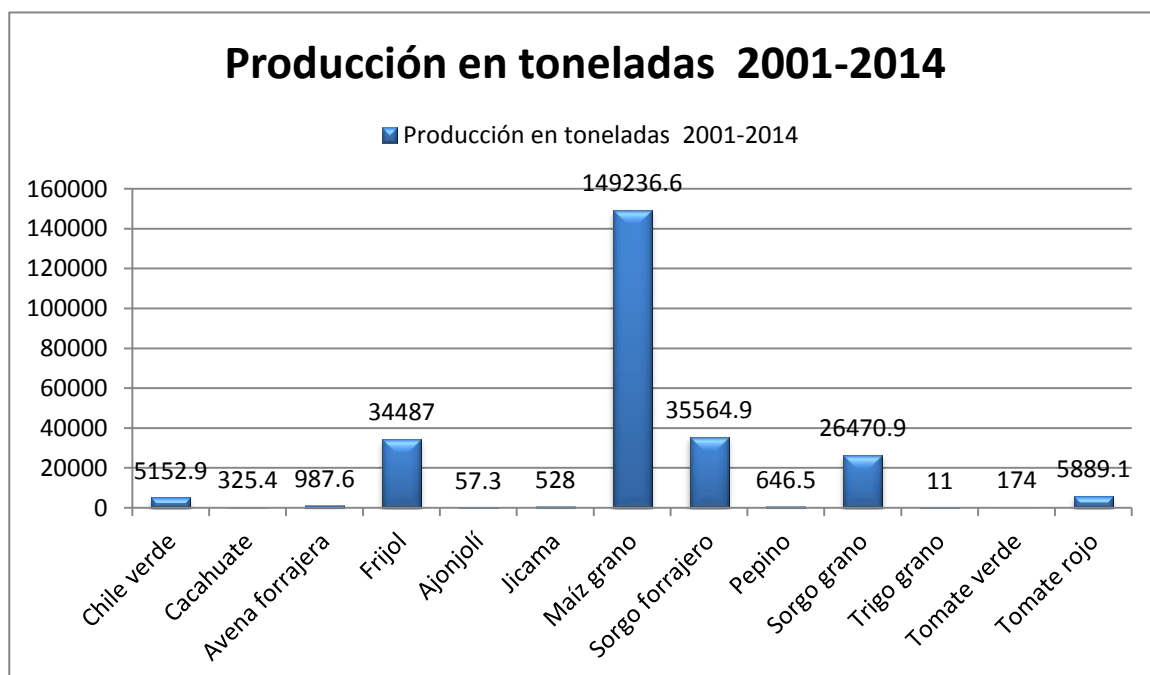
GRAFICA NUMERO 4, PROPIA BASADA EN LOS REGISTROS DEL ANUARIO ESTADÍSTICO MUNICIPAL DE LA SAGARPA



GRAFICA NUMERO 5, PROPIA BASADA EN LOS REGISTROS DEL ANUARIO ESTADÍSTICO MUNICIPAL DE LA SAGARPA.



GRAFICA NUMERO 6, PROPIA BASADA EN LOS REGISTROS DEL ANUARIO ESTADÍSTICO MUNICIPAL DE LA SAGARPA.



CAPITULO VIII

TURICATO: DE SU FUNDACIÓN A SU MUNICIPALIDAD.

8.1 AYUNTAMIENTO DE TURICATO ANTECEDENTES Y FUNDACIÓN.

Los antecedentes más antiguos sobre los ayuntamientos los encontramos en los años de la colonia durante la organización administrativa del gobierno virreinal, el cual implementó las alcaldías mayores, los corregimientos tributarios y las encomiendas, en este territorio se usó la Encomienda, en todo el territorio michoacano solo existieron cuarenta, persistieron hasta la primera mitad del siglo XVIII, cuando se implementaron los Corregimientos, Alcaldías Mayores y villas o pueblos, pero no fue hasta el año de 1787 cuando se registra de manera pormenorizada una jerarquía político administrativa del territorio cuya cima de poder la ocupaba el Virrey y el superintendente quien controlaba la intendencias esto como resultado de una de las reformas Borbónicas,³³⁰ de esa manera la Intendencia de Michoacán se organizaba en departamentos estos en partidos estos en ayuntamientos estos en tenencias, haciendas, ranchos y estancias.

Desde el primer momento Turicato fungió como villa principal, la estructura de poder se organizaba en forma de ayuntamiento, el cual estaba integrado por; dos alcaldes ordinarios que fungían como presidentes, un procurador de justicia o síndico, solo estos primeros tres cargos eran elegidos por votación cerrada de un cuerpo colegiado de funcionarios que obtenían sus cargos en subasta pública, como los regidores, alférez real y el escribano de cabildo, además de esto una vez en posesión de dichos cargos eran vitalicios y heredados.

Con la independencia consumada, se acordó organizar al país en entidades federativas³³¹ formándose diecisiete estados independientes los cuales a través de su legislatura³³² acordaron dividirlo en cuatro departamentos, al analizar esto los diputados se dieron cuenta que existía una total desinformación sobre las organizaciones territoriales del estado así que comisionaron al diputado Juan José Martínez de Lejarza para que levantara un informe detallado de la geografía administrativa anterior y con ello pudiera organizarse en forma la nueva organización para ello decidió levantar un censo estadístico, sus datos indican que para el año de 1861 el estado estaba dividido en veintidós distritos, setenta y dos municipios y doscientas treinta tenencias.³³³

Los datos que podemos rescatar de Lejarza son muy interesantes pues nos indican que antes de 1822, Turicato se desempeñaba como tenencia del partido número siete en el que, el ayuntamiento de Ario fungía como cabecera además de una tenencia más la de Úreccho, posteriormente se le sumaron los pueblos de Cinagua, Huacána, Churumuco, Etucuarillo, Támacuaro y Cayaco. Sus anotaciones indican que Turicato y Úreccho eran los únicos pueblos del distrito que podían presumir de además de contar con ayuntamiento, también fungir como

³³⁰ Martínez de Lejarza Juan José, *Análisis estadístico de la provincia de Michoacán en 1822*, p. 205. *Op.cit.*

³³¹ Acta constitutiva de la Nación, 31 de enero de 1824.

³³² Decreto establecido por el congreso estatal el 15 de marzo de 1825.

³³³ De Lejarza Juan José ..., *op.cit.*, p. 205.

cedes importantes religiosas al poseer un Curato Secular.³³⁴ Es por estos antecedentes que según el historiador Raúl Arreola Cortés Turicato fue aprobado para ser constituido como municipio por primera vez el día 10 de diciembre de 1831 decretado por el IV congreso constitucional,³³⁵ Turicato permaneció como municipio libre y soberano hasta que el contexto nacional enfrentó nuevos cambios políticos y administrativos, mismos que al servirse de la nueva Constitución de corte centralista y por mandato del presidente Porfirio Díaz en el año de 1881 quedando reducido a tenencia de Tacámbaro³³⁶ situación que le cuesta al pueblo una sumisión administrativa de 51 años.

8.2 RESTITUCIÓN MUNICIPAL 1932.

Con el movimiento revolucionario de 1910, se implanta la descentralización del poder y las políticas sociales como apéndices generales de La Constitución de 1917, es de esta manera que a través de contantes solicitudes de nueva cuenta Turicato logra su irreversible categoría de Municipio bajo decreto No. 92 autorizado por el general Lázaro Cárdenas un 9 de marzo de 1932,³³⁷ bajo el siguiente esbozo: las estrategias cardenistas impulsaron la organización campesina, estas políticas logran crear en Michoacán un sólido equipo de individuos que siguiendo intereses comunes, y con el poder que confería los postulados de La Constitución de 1917 los campesinos y peones lograron suprimir los grandes latifundios que mantenían los hacendados mediante las peticiones de reparto de tierras.

En Turicato se organizó un grupo con estos mismos propósitos los cuales comenzaron agitando y convidando a la organización de Turicato, acudieron a formar parte de ella desde las diferentes esferas sociales, sobretudo campesinos y estratos medios vecinos de Turicato, pertenecientes a las entonces tenencias y rancherías que rendían cuentas al ayuntamiento de Tacámbaro cuyo gobierno marginaba de manera significativa los lugares más alejados de tierra caliente, los lugareños viendo tal situación organizaron solicitudes al gobernador y al congreso de parte del comité integrado por Guillermo Cuevas, Luís Torres, Nicolás Gallegos, Natividad Luna, Serafín Almonte, Pascual Pérez, Alberto Lucio, José Luis duran, O. Barajas, Julián Aguilar, Severo Chavira, Jesús Espino, José María Piedra, Miguel Hernández, Pedro Martín, Ricardo Álvarez, Joaquín Moreno, Camilo Alcázar, Jacinto Bravo, Eugenio Pablin, Enrique Corona, J. Refugio Báez, Luis González, Pedro García, Tomas Juan, Mateo García, Timoteo luna, Jesús Rodríguez, Ubaldo Gutiérrez, Guillermo López, Sotero Soto, Hilario Soto, Placido Hurtado, Esteban Amesquita, Romualdo Ruada, Antonio Guido Genaro Molina, Domingo Espino, Gregorio Alcazar, Ignacio López, Sebastián Martín, Camilo Martínez, Guadalupe Mesa, Martín Mora y Pedro Galván. Personajes que añorando aquellos años en los que su pueblo fungía como municipio libre y soberano, comienzan a enviar solicitudes a Cárdenas a partir del

³³⁴ Para ver la jurisdicción e importancia, ver el capítulo sobre religión en este mismo trabajo.

³³⁵ Martínez de Lejarza..., *op. cit.* p. 205.

³³⁶ Rendón Guillen Alberto, *Monografía de Turicato...*, *op.cit. cit.* p. 122.

³³⁷ Archivo del Congreso Estatal, correspondencia del mes de marzo, 1932.

mes de diciembre de 1929, la resistencia de las autoridades de Tacámbaro³³⁸ entorpecen estas solicitudes por no convenirles hasta que finalmente este reclamo llega a manos del General Cárdenas quien ordena se le de lectura y apruebe el 28 de febrero de 1932, acto seguido es aprobada en un lapso menor a 10 días, por el Congreso Local un 9 de marzo de 1932 bajo decreto No. 92, los cuales mandan se imprima y se circule con carácter de ley en una fecha no muy inmediata pues acontece la publicación legal en el Diario Oficial de La Federación hasta el día 25 de junio de 1932.³³⁹ Posteriormente el General Lázaro Cárdenas arriba hasta Turicato en una gira realizada por la región de tierra caliente de manera que el primer cabildo tiene el honor de ser presentado personalmente por el general Cárdenas, al mando de la junta se encontraba Nicolás Gallegos como presidente municipal.³⁴⁰

³³⁸ El presidente de Tacámbaro de 1932 J. Jesús Cornejo V., en correspondencia con el Congreso emite una carta a cerca de la segregación de la entonces tenencia opinando que no era viable tal acción por que no era capaz de administrarse solo. Cfr. Rendón Guillen..., *op.cit. cit.*, p. 129-29.

³³⁹ Archivo del congreso Estatal. Correspondencia, *op.cit. cit.* decretos, 1932.

³⁴⁰ Cfr. Foto en Rendón Guillen, *op.cit.*, p. 23 y en los anexos de esta obra. También revisar Acta Constitutiva del Municipio de Turicato, Archivo Municipal de Turicato, documentos importantes 1932.

CONCLUSIONES.

Como primera conclusión podemos decir que gracias a las observaciones en los datos geofísicos oficiales, en Turicato no se presentan problemas al respecto, puesto que creemos los fundamentos en los que están basados son correctos en lo que respecta a los climas, latitudes, longitudes y altitudes, por lo que se puede decir con toda claridad que la riqueza natural de Turicato es muy variada, puesto que su territorio conserva diversidad en sus climas al poseer cuatro tipos de clima cálidos y uno templados, según el mapeo de la SAGARPA el clima templado se encuentra en la parte suroeste, mientras que en la parte sureste predomina la tierra caliente que es afortunada por contar con la vertiente de los ríos de Turicato llamados *Cuzpangárico* y *Chucureo* nombres prehispánicos que también pudimos recuperar con los significados toponímicos, las riquezas naturales de Turicato ha sido explotadas de manera inequitativa puesto que la agricultura se ha sobreexplotado en la parte templada con la siembra del aguacate y en la parte sur aún se conserva la siembra tradicional de rosa y quema, falta aprovechar más las vertientes de los ríos construyendo una buena presa de irrigación, con esto la producción agrícola podría impulsar en un grado importante la economía de Turicato, puesto que sus tierras son muy fértiles y aptas para la agricultura. El otro sector económico natural de Turicato sin lugar a dudas es el de la ganadería, actividad que durante algunos años ha ido decayendo mucho, más sin embargo en la actualidad esto se ha ido recuperando terreno pues se denota una nueva lozanía en la crianza de ganado de establo para la engorda, sustituyendo en buena medida la producción de cría en el monte.

Por lo que respecta al tema socio histórico se puede comentar que la zona turicatense ha participado en todos los periodos por ejemplo en el periodo prehispánico podemos considerar que el lugar o zona turicatense fue albergue de asentamientos importantes al permitir el desarrollo cultural de grupos locales con características muy particulares las cuales pudieron impactar de una u otra forma el transcurrir de los demás pueblos vecinos dentro de sus procesos evolutivos culturales del territorio mexicano, mesoamericanos, aridoamericanos y oasisamericanos, las pruebas arqueológicas encontradas en la zona demuestran una intensidad marcada principalmente durante los periodos preclásico, clásico y posclásico. En este asunto sobresale primero los grupos de cazadores recolectores así como la presencia del grupo de habla náhuatl denominados Chalchihuites de los cuales rescatamos algunas aportaciones artísticas religiosas en el área escultural como lo fue la elaboración de los primeros prototipos en piedra de Chac Moll o dios de la lluvia al igual que de Quetzatcōatl o serpiente emplumada, gracias al descubrimiento de esta relación nos permitió el rastreo de la población turicatense desde el paleolítico superior hasta el periodo Clásico mesoamericano marcando una relación muy estrecha con la cultura Tolteca de Tula Hidalgo.

Un tanto más adelante durante el periodo posclásico siglo IV d. C a 1522 cuando hacen presencia por primera vez el grupo migratorio denominado los purhépecha, ellos al establecerse en las orillas de la zona lacustre de Zacapu y Pátzcuaro se convierten en un grupo importante para la región cuando inician campañas belicosa de conquista hacia los

pueblos nativos a los cuales someten no con facilidad, pero si con estrategia pues logran convertirse en el imperio dominante implementando una elite gobernante encargada de mantener un riguroso sistema tributario para sostener las huestes del imperio purhépecha cuya influencia introduce nuevas características culturales alterando las cosmovisiones religiosas de la región. La presencia de este grupo en la zona de Turicato se puede identificar precisamente por la aparición de nuevas cosmovisiones religiosas como el culto a Xaratanga y a Curicaveri, aquellas artes que los purhépechas no lograron superar en sus asientos culturales ahora fueron blancos de aprovechamiento para su beneficio, explotando sus conocimientos en dichas artes, por ejemplo el manejo de la técnica de elaboración de cerámica, también sus métodos para la siembra y tejido del algodón, habría que asociar también la aparición de los purhépechas con la utilización y manejo de los metales para la elaboración de herramientas sobre todo agujas para el tejido, anzuelos, cascabeles, brazaletes, aretes y algunas armas como puntas de flecha y hachas.

En lo referente a la conquista española que inicia en Michoacán en 1522 con la llegada de los primeros españoles a la región, según los datos que podemos encontrar en la *Relación de Michoacán* y la *conquista de Michoacán* de Benedict Warren, en ellos podemos vislumbrar de manera general las intenciones con las que llegaron los conquistadores que estribaba en la obtención de botines de guerra, sobre todo seguían los metales preciosos como el oro y la plata, en un segundo momento al ver la escasez de estos metales y las ambiciones hacia ellos de los líderes Hernán Cortés y Nuño de Guzmán, los soldados comenzaron a gestionar mercedes de tierras y naturales para que las trabajaran a sus favores, para atender esta demanda las autoridades reparten vastos territorios a los que darán el nombre de Encomiendas, las cuales en un inicio parecía no interesar mucho a los soldados, más sin embargo tiempo después apareció como el modo más solicitado para el enriquecimiento y prestigio de los españoles, por tal motivo se presentan bastantes alegatos legales sobre las posesiones de dichos patrimonios como los sucedidos con la Encomienda de Turicato, una de las más grandes de Michoacán, el proceso para el fallo final se mantuvo durante un largo juicio interpuesto ante la máxima autoridad que era el Consejo de Indias en las que se disputaban la mitad de la Encomienda de Turicato sobre todo entre dos españoles Antonio de Oliver y Francisco Hernández Nieto.

El proceso de conquista hacia los purhépechas por los españoles se pueden evidenciar por los menos dos conclusiones al respecto, la primera la sostiene la historia oficial; en ella se expresa que este grupo se entregó medio pacíficamente a los españoles o sin mucha resistencia, sin embargo existen bastantes datos que sostienen lo contrario esta es la otra historia, que explica que la caída del imperio tuvo respondió a la visión de rivalidad existente entre el imperio mexica derrotado previamente por los españoles, de esta manera los gobernantes vieron la posibilidad de amistad con los españoles no de sumisión ante ellos, esta situación de -ingenuidad- fue aprovechada hábilmente por los españoles al tomar prisionero al rey y al

mismo tiempo nombrar uno nuevo indígena pero afines a sus deseos para con esto evitar cualquier levantamiento regional lo cual funcionó en unos lugares y otros no.

Al respecto se puede mocionar que al menos en la región de Turicato los caciques locales permanecieron fieles al emperador purhépecha *Tangáxoan II* sosteniendo con esto una viva resistencia en contra de los españoles como lo hizo el señor de *Guapacuaro* o *Bapacuaro* el cual con sus hombres mato y desoyó españoles en la avanzada que tenían estos en el pueblo de Tacámbaro por lo que la entrega pacífica se descarta.

La localización territorial del pueblo de Turicato para los purhépechas debió estar en importancia estratégica para la recolección de su sistema tributario ya que es una de las cuatro primeras Encomiendas que aparecen entregadas durante la colonización, las cuales quedan establecidas en reparto de acuerdo al sistema orgánico que ya manejaban los purhépechas, de modo que aprovechando sus registros los españoles establecen las primeras cedas tributarias virreinales, en las que imponen un cacique local y para un control pormenorizado de ellas se inician visitaciones o censos tributarios de las encomiendas y pueblos principales, en Michoacán se registran dos de ellas una hecha por Caravajal y la otra por Hernán Contreras. De estos dos censos pudimos sacar datos importantes, como que Turicato fungía como pueblo principal ya que tenía en su dominio 17 pueblos menores a cargo del cacique local de nombre *Cangueta* que residía en Turicato a donde acudían a rendir el tributo. Otro de los datos importantes es que el informe de ambos visitantes registran la toponimia con los nombres originales en idioma purhépecha y náhuatl al igual que los ríos, arroyos, montes, y pueblos secundarios de los cuales rescatamos por su importancia el nombre de los dos ríos entre los que se funda el pueblo de Turicato uno llamado *Cuzpangárico* que significa el lengua purhépecha río de arena (actualmente río caliente) este nombre actual fue dado por necesidad inmediata de un párroco al encontrarse realizando un informe sobre Obispado de Michoacán la razón que explica para bautizar con ese nombre al río, es que porque en él desemboca el agua termal del pueblo de Etucuarillo y por consiguiente el otro sería de río de agua fría, ahora sabemos que en el informe de Caravajal el otro río se llama *Chucureo* que significa río de árboles.

Y entrando de lleno al tema de los significados toponímicos se pudo establecer las traducciones a través de un riguroso debate etimológico entre lingüistas primero sobre el significado de la palabra de Turicato en la que se llegó a la conclusión de que su procedencia puede ser en exclusivo purhépecha o náhuatl, -a nuestro parecer es de procedencia purhépecha más que náhuatl-, y su significado oficial antes de este estudio se reconoce oficialmente como lugar de garrapatas, esto apoyado en la designación de los trabajos de Raúl Arreola Cortés y Alberto Rendón Guillen puesto que se basaron en la lógica de que en el lugar existieron bastantes criaderos de ganado atestados de parásitos chupasangre dispersos en las grandes extensiones de terreno que ocuparon en las orillas de los ríos y arroyos sobre todo en la parte de tierra caliente en donde crecen lozanas pasturas. Más sin embargo los datos encontrados indican que la palabra Turicato se utilizaba con mucha anterioridad a la llegada de

los ganados transportados y criados por los españoles a finales del siglo XVII, de tal manera que el significado lugar de garrapatas se queda sin sustento lógico, esta teoría permite cimentar la otra designación que indica que la palabra Turicato era utilizado por los indígenas purhépechas para designar un pueblo de tierra caliente donde predomina un gran monte de color negro y para apoyar esta nueva designación se encuentran las traducciones lingüísticas hechas por Matutino Gilberti y José corona Núñez mismas que despejan las dudas hacia una designación verdadera de la palabra turicato en la que su significado correcto es lugar del Cerro negro o prieto por sus palabras en purhépecha *Turipiti* o *turis* que significan prieto o negro y *huuato* que significa cerro más la terminación locativa *o*; lo que nos daría como resultado *lugar del Cerro o del monte prieto*.³⁴¹

Con lo que respecta a la explotación económica del periodo colonial sobresale el agrícola y ganadero al respecto observamos una concentración de los medios productivos en unas cuantas manos por lo que se puede sugerir también un inmenso regional de los dueños; la producciones más importante fue se ganadera sobresalió por mucho la Estancia ganadera de Cutzián y le siguieron las haciendas y algunos ranchos. La otra actividad tomo importancia gracias al cultivo de la caña de Azúcar desde su intromisión a la región por el Obispo de Michoacán Vasco de Quiroga, en estos lugares se sembraba y se acondicionaban maquinarias que llamaban trapiches para procesar la caña en dulce, las máquinas eran molinos girados por tracción hidráulica o animal para sacar el jugo de la caña después se reunía en calderas en las que se le cocía para transformarlo en un dulce pastoso que antes de secarse era vertido en moldes o piloncillos pequeños hechos de madera, estos dulces ya secos debieron satisfacer las necesidades locales además de su exportación a otros pueblos no cañeros. Entre las haciendas con más famosas dedicadas a este sector encontramos la de Chupio, Pedernales, San Blas, Pracho, Etucuarillo, Puruarán y Turicato, por lo regular los dueños en su mayoría residían en la ciudad de Valladolid.

Durante el movimiento de independencia la región de Turicato tomo importancia desde los primeros instantes de la insurgencia criolla, su valor estribo en que los participantes de las primeras conspiraciones, tenían posesiones en estos lugares entre ellos los familiares de Agustín de Iturbide, de Manuel Muñiz, de Antonio Gueda, y otros hacendados que aun que no residían en el lugar sus administradores les eran fieles a los patrones por lo que pusieron a disposición de la causa estos terrenos cerriles.

Por eso una vez estallada la lucha armada sobresale sobre todo el líder Manuel Muñiz guerrillero del cual se tienen pocos datos biográficos de su proceder a pesar de saber que fue uno de los guerrilleros que más tiempo dura luchando, datos no comprobados indican que su origen se encuentra en el poblado de Turicato, al respecto se han revisado las actas bautismales de la parroquia de Turicato la cual presenta casi completos sus libros de registros

³⁴¹ Matutino, Gilberti, *Diccionario...*, *op.cit.*, p. 409. Y cfr. José Corona Núñez, *Diccionario Geográfico...*, *op.cit.*, pp. 25, 35, 36, 37.

en los que debería aparecer el nombre de este guerrillero lo cual no sucede, sin embargo no nos dimos por vencidos y al respecto si podemos sostener su relación con la región ofreciendo otros datos a favor basándonos en la existencia del apellido Muñiz sobre todo por la parte de la Cañada de Tétengueo y de Chiquito el grande.

Para el final de la segunda etapa de la independencia el lugar toma importancia ahora con el mando del general Morelos sobre todo en la hacienda de Puruarán donde desafortunadamente tiene lugar la segunda gran derrota de Morelos en la que pierde su mano derecha Mariano Matamoros en la batalla que lleva por nombre de Puruarán en 1813, suceso trágico que no va a impedir la realización de nuevos acontecimientos en el lugar al contrario al paso de dos años siguientes este lugar va adquirir significancia al ser elegido por Morelos para establecer de manera formal los tres poderes insurgentes de la nación mexicana en 1815 mismos que se fueron cocinando desde el congreso de Chilpancingo en 1813, la constitución de 1814 en Apatzingán y el Supremo Tribunal de justicia de la nación en Ario de Rosales 1815, de donde deciden trasladarse a esconderse y despachar edictos en la mencionada hacienda de Puruarán quizás el lugar le recordaba la captura de su mano derecha Matamoros como queriendo glorificar el lugar de su derrota más cruenta tal vez, lo cierto es que en este lugar a pesar de muchas aseveraciones a cerca de la aplicación de la Constitución de Apatzingán nosotros sostenemos que en este lugar fue el único lugar donde se pudo ponerse en práctica totalmente la nación mexicana con un gobierno mexicano vivo, así nos encontramos con varios decretos y publicaciones de carácter local e internacional como lo son las tres banderas nacionales de Guerra, Parlamentaria y de Corso, de la misma forma la presentación por primera vez del escudo nacional representado por el águila posada en el nopal y en materia internacional el *Manifiesto de Puruarán* entre otros asuntos propios del ejercicio del gobierno así concurría la vida política del país en Puruarán, hasta que Morelos decide salir de Michoacán a su trágica derrota final en Ecatepec donde finalmente fue enjuiciado sumariamente y pasado por las armas después.

Con la ausencia y muerte de Morelos el movimiento insurgente como es lógico cae en una crisis de la que ya no se van reponer más, sin embargo si hay grupos que logran resistir y mantener vivo el proyecto de nación del congreso y de Morelos, en el escenario vamos a localizar la región de la entonces Hacienda de Zárate hasta la sierra de Atijo bajo un nuevo proyecto llamado Junta de Zárate que cae final mente abatido allá por los parajes de Cantarranas cerca de Atijo el 18 de junio de 1818, a partir de aquí el único líder de importancia que siguió resistiendo fue Vicente Guerrero el cual finalmente pude negociar con Agustín de Iturbide para declarar juntos la independencia pero bajo un proyecto muy diferente al proyecto social integral que Morelos había logrado establecer, de esta manera el nuevo plan independentista de Iturbide permitió el establecimiento de nuevas elites terratenientes en la zona de Turicato destacando por su extensión la Hacienda de Bapacuaró.

El periodo de 1800 en la región de Turicato se desenvuelve con pocos acontecimientos históricos documentados pero eso no quiere decir que no hayan existido eventos importantes

este solo hecho de “estabilidad y seguridad social ” debe significar un escenario muy propicio para el desarrollo económico de empresarios locales y foráneos sobre todo en el área ganadero y agrícolas, así lo demuestran los informes económicos ofrecidos por Jesús Romero Flores en los que se aprecia una gran concentración de la tierra bajo el sistema de haciendas y ranchos, mismos que establecen autonomía con respecto al sistema de explotación del peón, que no le queda más remedio que soportar penurias sin lugar para protestar o hacerlo y pagar grandes consecuencia por ello, hasta la llegada de la primera década de 1900 cuando cansados del sistema del peonaje deciden apoyar con su suscripción al movimiento que inicia no como una demanda social, sino como contrapuesto a la cerrada política oficial reeleccionista y elitista de Porfirio Díaz, liderados sobre todo por rancheros regionales que se identificaron con los planteamientos hechos por Francisco Indalecio Madero en el Plan de San Luís.

Sin embargo el movimiento revolucionario en la región de Turicato se nota con mucha más intensidad durante el periodo conocido como constitucionalista encabezado por Venustiano Carranza el cual convoca nuevamente al levantamiento en todos los estados en cuyos gobernadores apoyaran el cuartelazo hecho al entonces presidente Francisco I. Madero, ejecutado por el general Victoriano Huerta, la promesa de Carranza era que a la derrota de Huerta los caudillos adheridos su plan que llamo de Guadalupe recibirían puestos públicos en sus respectivos estados, bajo estos lineamientos surgen diversos cabecillas regionales como Gertrudis G Sánchez, Rentaría Luviano y otros jefes mismos que a pesar de muchas discrepancias logran ponerse de acuerdo en el liderazgo del general Sánchez el cual es fuertemente cuestionado tiempo adelante cuando empieza a perder las plazas conquistadas de Tacámbaro y Huetamo, Sánchez nunca desistió en el intento de recuperarlas creyendo con esta acción recuperar de nueva cuenta la confianza de los otros jefes rebeldes lo cual nunca pudo lograr, aunque en el intento de tomar las plazas permitió que los rebeldes desarrollaran enfrentamientos y campañas de reconquista en la región de Turicato además de que decidieran el establecimiento del Cuartel General por más de quince días en el rancho de Paso Real cercano al pueblo de Turicato.

El triunfo oficial de la revolución mexicana se establece con la promulgación de la Constitución el 5 de febrero 1917, en ella se recogen los postulados del artículo 3°, 27° y 123°, los cuales establecen muchos derechos sociales como la educación gratuita, la repartición de las haciendas y normatividades en los derechos laborales, sin embargo la letra estuvo lejos de la realidad pues pasaban los años y en la región el poder las haciendas y los latifundios seguían prevaleciendo bajo el amparo del mismo gobierno federal, lo que indica la opinión de José Mancicidor a cerca de la revolución Mexicana en la que expresa que la revolución mexicana en resumidas cuentas es una revolución de papel. En esta situación de no hacer cumplir los dictámenes de la constitución tuvo que ver mucho la participación del clero, al verter sus opiniones en los sermones de la población apegada a los planteamientos de la iglesia, tal como lo hizo el párroco de Turicato en cuya acción reaccionaria se dirigió a los pobladores diciéndoles que aceptar tierras ejidales era motivo de descomunión. Sin embargo anteponiendo

a estos planteamientos de opinión se interpusieron las labores del naciente magisterio y misioneros culturales, los cuales se dispersaron por la regiones rurales con la intención de ir organizando aquellos campesinos sin tierra para por medio de solicitudes exigieran por derecho el reparto de las haciendas, esta labor magisterial les costó incluso la vida al momento de caer en manos de fanáticos religiosos liderados por las calumnias de los párrocos y hacendados, más sin embargo los trabajos no fueron en vano pues a pesar de las persecuciones pudieron organizarse clandestinamente hasta que por fin encontraron las condiciones idóneas con la creación de la CRMT Confederación Revolucionaria Michoacana del Trabajo en 1926, aun con todo esto el poder de los hacendados en la región de Turicato era bastante fuerte y la organización de los campesinos bastante heterogénea y dispersa motivo por el cual el reparto final de las haciendas tuvo que ser bajo la intervención directa del general Lázaro Cárdenas.

Con lo que respecta a la fundación de la parroquia de Santa Ana tiene que ver directamente con la intención de los españoles de eliminar los ritos indígenas que consideraban demoníacos por los preceptos del catolicismo a lo que Benedit Warren refiere como parte de la conquista espiritual con las primeras visitaciones y el establecimiento del priorato de Turicato por las fechas 1556- 1560, de igual manera su construcción demuestra la importancia que tuvo la región turicatense durante todo el periodo colonial sobre todo durante el siglo XVII Y XVIII, como cede de esta gran jurisdicción integrada por las vicarias de Zarate, Puruarán, Chupio, Etucuarillo, Cahulote, Tecario, Acheros y Zihuatzió las cuales tenían que rendir cuentas con los diezmos correspondientes sobre todo en especie por lo que la parroquia debió contar con recursos suficientes para mantener un poder económico administrado por el párroco de la iglesia.

La pugna entre los proyectos federalistas y centralistas afectaron directamente el reconocimiento del municipio de Turicato; mientras los proyectos federalistas le reconocían su libertad y soberanía, los proyectos centralistas lo reducían a tenencia, como lo observamos durante su primera instauración como municipio debido a la organización federal estipulada en 1824, atendiendo a ella la disposición estatal aprueba la creación del municipio libre y soberano de Turicato el 10 de diciembre de 1831 hasta que de nueva cuenta dominan los gobiernos con ideas centralistas declarando la constitución centralista de 1853 y finalmente el gobierno de Porfirio Díaz lo degradan a tenencia de Tacámbaro en el año de 1881. Con esta misma lógica una vez declarada la derrota del proyecto centralista representada por el Porfiriato con la constitución de 5 de febrero de 1917, permite que haya la organización de lugareños durante el parteaguas del reparto de tierras a los campesinos el grupo logra plantear la posibilidad de restitución de municipalidad, solicitud que es atendida por el mismo general Lázaro Cárdenas el cual decide restituir por segunda ocasión la categoría de municipio de Turicato un 9 de marzo de 1932 bajo el decreto número 92.

BIBLIOGRAFÍA APLICADA

1. Aguilar Barbosa Fidelina, *La evangelización de Tacámbaro, desde las crónicas agustinas: identidad y discurso religioso*, Tesina licenciatura, Morelia, Universidad Michoacana de San Nicolás de Hidalgo, 2012, p. 33.
2. Alcalá Jerónimo de, *La Relación de Michoacán*, Zamora, El Colegio de Michoacán, 2011, pp.
3. Álvarez Constantino Jesús, *Geografía de Michoacán*, Morelia, SEP., 1967.
4. Arreola Cortes Raúl, *Tacámbaro, Carácuaro-Nocupétaro, Turicato*, México, Gobierno del Estado de Michoacán, 1979, 333 Pp.
5. *Atlas de México*, 10 Edición, México, SEP, 2010, p. 94-95.
6. Ayala Solorio Marbella, “el movimiento obrero y campesino en el ingenio de Pedernales: del Porfiriato al socialismo” tesis licenciatura, UMSNH/escuela de Historia, 1996. Pp.136.
7. Barrera Bassols Enrique, “Los orígenes de la ganadería en México”, en: revista Ciencias, No. 44, octubre-diciembre, 1996.
8. Basalenque Diego de, *Arte de la lengua tarasca*, Michoacán, Gobierno del Estado/Erandi, 1962.
9., *Historia de la provincia de San Nicolás Tolentino de Michoacán de la orden de san Agustín*, Morelia, BASAL, 1989, 479 pp.
10. Benedit Warren, *La conquista de Michoacán, Ed, 2da*, Morelia, FIMAX PUBLICISTAS, 1989.
11. Chávez Gutiérrez Héctor, *Las angustias de Alvino de Amaro, alcalde de Carácuaro en 1824*, México, Gobierno del Estado de Michoacán/Secretaria de Cultura, 2011, 102 pp.
12. Corona Núñez José, *Diccionario Geográfico Tarasco-Náhuatl*, Morelia, UMSNH/Escuela de Historia, 1993.
13. Correa Pérez Genaro, coord., *Atlas geográfico del estado de Michoacán, I, geografía física*, México, EDDISA, 1974, 92. Pp.
14. Díaz del Castillo Bernal, *Historia verdadera de la conquista de nueva España*, 8 ED. Madrid España, Calpe, 1989, 636 pp.
15. Faugere Brigitte, coord., *Cueva de los Portales: un sitio arcaico del norte de Michoacán, México*, México, Instituto Nacional de Antropología e Historia/Centro de Estudios Mexicanos y centroamericanos, 2006, 292 pp.
16. Florescano Enrique coord., *Historia General de Michoacán*, México, Gobierno del estado de Michoacán, 1989.

- 17....., *Precios del maíz y crisis agrícolas en México 1708-1810*, México, Ediciones Era, 1986.
- 18.....,"de Teotihuacán a los aztecas: antología de fuentes e interpretaciones históricas", en: Miguel León-Portilla, México, UNAM, 1971, 612 p.
- 19.Girón Víctor Manuel, "entre haciendas, ranchos y pueblos: condiciones socioeconómicas en el sudoeste de Jalisco a fines del Porfiriato", en: *Relaciones*, núm. 54, vol. XIV., El Colegio de Michoacán, 1993, pp.137-152.
- 20.Gómara Francisco López de, *Historia General de las indias*, vol. I, Barcelona, Iberia/Orbis, 1985, p. 297.
- 21.Gómez de Orozco Federico (selección, introducción y notas), *Crónicas de Michoacán*, México, UNAM, 1991. pp.
- 22.Gonzáles de la Vara Fernán, "El Occidente durante el Clásico," en: *Atlas histórico de... op.cit.*
- 23....., "El occidente en el Posclásico", Pp. 195-197, en: *Atlas histórico de Mesoamérica*, Linda Manzanilla y Leonardo López Luján...op.cit.
- 24....., "La zona lacustre de Michoacán en tiempos de los purhépechas", pp. 198-102, en: *Atlas histórico de Mesoamérica*, Linda Manzanilla y Leonardo López Luján, cords.
- 25.González y González Luís, *Michoacán lagos azules y fuertes montañas*, Morelia Michoacán, SEP, 1992, pp. 272.
- 26.Guerra Francios Xavier, *México del antiguo régimen a la revolución*, México, FCE, 357 p.
- 27.Gutiérrez Ángel, *La cuestión agraria: revolución y contra revolución en Michoacán* (tres ensayos), Michoacán, UMSNH, 1984.
- 28.*INEGI, Censos de población y vivienda. 1930-2000.*
- 29.*INEGI, Censos Ejidales, 1930, 1935,1940, 1960.*
- 30.Knight Alan, "la última fase de la revolución: Cárdenas", Capítulo VI., 250-319 pp. En Timothy Anna, Jan Bazant, Friederich Katz, et.alt., *Historia de México*, 2 ed., Barcelona, Critica, 2003. 319. P.
- 31.Lemoine Ernesto, *Morelos y la Revolución de 1810*, México, Gobierno del Estado de Michoacán, 1979, pp.
- 32.León-portilla Miguel, *de Teotihuacán a los aztecas*, Ed. 2, México, UNAM, 1983, 611 p.

33. Linda Manzanilla y Leonardo López Luján, (cords.), *Atlas histórico de mesoamérica*, 2 ed., México, Ediciones Larousse, 1993, 204 pp.
34. López Castro Gustavo, *Nueva Jerusalén: un pueblo del más allá*, el Colegio de Michoacán, formato digital pdf, 56 pp.
35. Macías Pablo G., *Ario de Rosales*, monografías municipales, Morelia, Gobierno del Estado de Michoacán, 1980,
36. Maldonado Gallardo Alejo, “la confederación revolucionaria del trabajo: organización y lucha campesina.” Morelia, Michoacán, UMSNH/Facultad de Historia, (Tesis licenciatura) núm. 18, 1983, pp. 552.
37. Manzanilla Linda, *Reacomodos demográficos del clásico al posclásico en el centro de México*, México, Instituto de Investigaciones Antropológicas/UNAM, 2005, 324 p.
38. Martí José, “Los Mayas y el Chac Mool”, en revista *Mayab*, 2005, no. 18, p. 102-105.
39. Martínez de Lejarza Juan José, *Análisis estadístico de la provincia de Michoacán en 1822*, (estudios michoacanos), Morelia, Fimax Publicistas, 1974, 321 pp.
40. Matos Moctezuma Eduardo, “El enigma de los Chac Mool,” en: Felipe Solís coord., *Paisajes de la historia*, México, México Desconocido, vol. VI, 2002, p.
41. Matutino Gilbertí, *Diccionario de la lengua Tarasca*, Morelia Michoacán, Balsal Editores, p. 409.
42. Mauricio Swadesh, *Elementos del tarasco Antiguo*, México, UNAM, 1969.
43. Méndez Vicente Gil, (cronista de la ciudad de Tacámbaro). “leyendas de Tacámbaro” (recopilación), folleto inédito, Tacámbaro, 1977. p. 60.
44. Miguel León Portilla, *Historia de México*, T I, México, Salvat Editores de México, 1996.
45. Mijangos Díaz Eduardo Nomelí, *La revolución y el poder político en Michoacán 1910-1920*, Morelia, Universidad Michoacana, 1997.
46. Mirambel Lorena, “El paso del hombre al continente americano”, 25-30 pp., en: *Atlas histórico de mesoamérica*, Linda Manzanilla y Leonardo López Luján, (cords.), 2 ed., México, Ediciones Larousse, 1993, 204 pp.
47., “La etapa lítica”, p. 37-44, en: *Atlas histórico de Mesoamérica*, Linda Manzanilla y Leonardo López Luján....op.cit.
48. Navarrete Nicolás, P., *El apóstol de tierra caliente, Fray Juan Bautista Moya: semblanza biográfica*, México, Porrúa, 1938, 87. pp.

49. Ochoa Serrano Álvaro, "La revolución llega a Michoacán", en: *Historia general de Michoacán. op.c it.*
50. Okión Solano Verónica, "El Constitucionalismo en Michoacán. El periodo de los gobierno militares 1914 -1917", en: *Historia General de Michoacán op.cit.*
51. Olvera Rafael, "Atlantes de Tula: los guerreros Tolteca", en: Revista Buen Viaje, México, Editorial Aviare, 2001.
52. Paz Octavio, *El laberinto de la soledad*, Fondo de Cultura Económica, México, 1950.
53. Pérez Escutia Ramón Alonso, *la Revolución en el oriente de Michoacán 1900-1920*, Morelia Michoacán, H. Ayuntamientos Constitucionales del oriente de Michoacán, 2005-2007/ Morevallado Editores, 2005.
54. Rendón Guillen Alberto, *Monografía Municipal de Turicato*, Michoacán, Gobierno del Estado de Michoacán/Coordinación de Apoyo Municipal/Centro Estatal de apoyo Municipal, Centro Estatal de Estudios Municipales/H. Ayuntamiento de Turicato, 1995, pp. 248.
55. Romero Flores Jesús, *Geografía del estado de Michoacán*, Morelia, 1958, 134 pp.
56. Romero Galván José Rubén, "El mundo posclásico mesoamericano" En: *Atlas histórico de mesoamérica*, Linda Manzanilla y Leonardo López Luján....*op.cit.*
57. Rostworowski María, *Enciclopedia temática del Perú: Incas*, Lima, Orbis Venture, 2004.
58. Ruiz Eduardo, *Historia de la guerra de intervención en Michoacán*, Michoacán, Balsal Editores, 1975.
59. Sanchís Ramón, "Las glaciaciones" en: revista *Esfinge*, sección ciencia, núm. 33, Marzo 2003.
60. Serra Mari Carmen, "La etapa de los centros ceremoniales", p. 37-61, en: Linda Manzanilla y Leonardo López Luján, *Atlas histórico de mesoamérica*,....*op.cit.*
61. Silva Herson Jesús, *El agrarismo mexicano y la reforma agraria. Exposición y crítica*, México, Nueva Imagen, 1982.
62. Simpson Lesley Byrd, *Historia de América Latina*, Barcelona, Universidad del Caribe/Crítica, 1940.
63. Torquemada Juan de, *Monarquía Indiana*, México, Porrúa, 1969, vol., I, pp. 278
64. Torres Mariano de Jesús, *Diccionario Michoacano*, t. III, Morelia, 1915, p. 391.
65. Vasconcelos José, *La Raza cósmica. Misión de la raza iberoamericana*, Barcelona, Paginasura Ediciones, 1925.

66. Vázquez Piñón Jorge, *La ciencia de la historia, la filosofía y el mundo histórico*, Morelia Michoacán, Universidad Michoacana de San Nicolás de Hidalgo/Escuela de Historia, 2000.
67. Velásquez Pablo, *Diccionario de la lengua phorépecha*, México, FCE, 1978.
68. Warren J. Benedict, *La conquista de Michoacán, Ed., 2da*, Morelia, Fimax Publicistas, 1989.
69. Wigberto Jiménez Moreno, "Tula y los Toltecas según las fuentes históricas", pp. 130-134, en; Miguel León-portilla, *de Teotihuacán a... op.cit.*
70. Williams Eduardo, *Contribuciones a la Arqueología y Etnohistoria del occidente de México*, Zamora Michoacán, el Colegio de Michoacán, 1994, 412 pp.
71. Womack Jhon, *Zapata y la revolución mexicana*, México, siglo XXI, 1990
72. Yunuén Agilar Heredia, *México católico: análisis de un problema social. La cristiada en Michoacán (La Piedad, Zamora, Carácuaro, y Nocupétaro)*, Tesina licenciatura, Morelia, Universidad Michoacana de San Nicolás de Hidalgo/Facultad de Historia, 2005.
73. Zambrano Gonzáles Ma. De los Ángeles, *Capillas de visitas de los agustinas en Michoacán 1537-1770*, Morelia Michoacán, Morevallado/ UMSNH, 1999, pp. 277.

ARCHIVOS CONSULTADOS

Archivo Parroquial de Santa Ana Turicato, (APSAT).

Archivo Histórico del Municipio de Turicato.

Archivo y Museo Histórico de Tacámbaro Michoacán.

Archivo del exconvento de Tiripetío. Que contiene microfilmaciones del Archivo General de Indias de Sevilla España (AGI).

Archivo del Instituto Nacional de Economía Geografía y Estadística (INEGI).

Archivo del Poder Ejecutivo.

Archivo del Congreso Estatal.

Archivo particular del profesor José Guzmán Gutiérrez, (Turicato).

ZONAS ARQUEOLÓGICAS.

Caverna del puerto del ahorcado. Turicato

Basamentos piramidales del cerro de la tortuga o Cutzaro. Turicato-Pedernales.

PERIÓDICOS, REVISTAS Y PANFLETOS.

Diario de los Debates. Del Congreso de la Nación.

Diario Oficial de la Federación.

PAGINAS WEB.

<http://www.google.maps.com>.

<http://www.e-local.gob.mx/work/templates/enciclo/michoacan/municipios/16097a.htm>.

http://geoweb.inegi.org.mx/mgn2kData/catalogos/cat_localidad_FEB2013.zip

<http://www.inegi.org.mx/geo/contenidos/geoestadistica/catalogoclaves.aspx>.

ENTREVISTAS.

Sr. Pedro Sánchez Raya y Juan Bejar Chávez, 1984. Pedernales.

Sr. Manuel Valdivias. Pedernales 17 de septiembre, 1990. Pedernales.

Sr. José María Madrigal Chávez, 56 años, 21 marzo de 2013, Turicato.

Sr. Carlos Villanueva, lugar: Zárate. Mayo, 2013.

Sr. Inocencio Reyes Espino. Lugar exhacienda el Corumio. Mayo, 2013

Sr. José Heredia Vargas, Turicato, mayo 2015.

Sr. Daniel Heredia Vargas, Turicato, mayo, 2015.

ABREVIATURAS QUE SE UTILIZARON.

a. C. antes de Cristo.

ADN. Ácido desoxirribonucleico.

AGI. Archivo General de Indias.

AGN. Archivo General de la Nación.

C 14. Carbono 14.

C 16. Carbono 16.

C° grados centígrados.

Cfr. Ver o revisar obra.

CNH. Cruzada Nacional contra el Hambre.

COLMICH. Colegio de Michoacán.

CONAPO. Consejo Nacional de Población.

Coords. Cordinadores.

CRMT. Confederación Revolucionaria Michoacana del Trabajo.

d. C. después de Cristo.

DOF. Diario Oficial de la Federación.

Exp. Expediente.

Fig. Figura.

Fjs. Fojas.

INAH. Instituto Nacional de Antropología e Historia.

INEGI. Instituto Nacional de Geografía y Estadística.

Leg. Legajo.

LGVS. Ley General de la Vida silvestre.

MSNM. Metros sobre el nivel del mar.

NOM. Norma Oficial Mexicana.

SAGARPA. Secretaría de Agricultura, Ganadería Desarrollo Rural, Pesca y Alimentación.

SEDESOL. Secretaría de Desarrollo Social.

SEMARNAT. Secretaría de Medio Ambiente y Recursos Naturales.

SEP. Secretaría de Educación Pública.

UMSNH. Universidad Michoacana de San Nicolás de Hidalgo.

UNAM. Universidad Autónoma de México.

USA. Estados Unidos de América del Norte.

ÍNDICE DE MAPAS, TABLAS E ILUSTRACIONES.

MAPAS.

Mapa. 1.1 Vista satelital del poblado de Turicato.....	p. 10.
Mapa 1.2 Macrolocalización del municipio de Turicato.....	p. 28.
Mapa 1.3 Regiones climáticas de Turicato.....	p. 32.
Mapa 1.4 Marginación municipal de Michoacán.....	p. 37.
Mapa 1.5 Representación geográfica de las tres regiones culturales de México.....	p. 69.

FIGURAS.

Figura 3.1 Animales americanos del pleistoceno superior.....	p. 52.
Figura 3.2 y 3.3 Representación de una escena del homo sapiens y algunas herramientas de la Edad de piedra.....	p. 53.
Figura 3.4 Caverna del Puerto del Ahorcado.....	p. 54.
Figura 3.5 Herramientas del neolítico turicatense.....	p. 55.
Figura3.6 Fisonomía de un cráneo y huesos del hombre del neolítico en turicato.....	p. 55.
Figura 3.7 Pendientes y dijes elaborados en concha marina.....	p. 56.
Figura 3.8 Cerámica funeraria de la caverna de Turicato	p. 56.
Figura 3.9 Escultura en piedra del Chac Moll de Turicato.....	p. 57-59.
Figuras 3.10, .11, .12, .13, .14, y .15, Diferentes prototipos de Chac Moll turicatense.....	p. 60.
Figura 3.16 El Chac Moll maya.....	p. 61.
Figura 3.17 y .18 Escultura en piedra con el glifo del dios Quetzalcóatl de Turicato.....	p. 62.
Figura 3.19 Busto de la diosa Xaratanga encontrada en Turicato.....	p. 77.
Figura 3.20 Incensario tipo trípode encontrado en Turicato.....	p. 78.

Figura 3.21 Olla con cuello alargado y figuras geométricas.....	p. 78.
Figuras 3.22, y .23 Vasijas suntuarias con adornos al fresco.....	p. 79.
Figura 3. 24 Basamento piramidal de Cutzaro.....	p. 80.
Figura 3. 25 Escultura gigante de Quetzalcóatl.....	p. 80.
Figura 3. 26 Collar tallado en piedras preciosas y otros materiales, utilizado por la elite de Turicato.....	p. 81.
Figura Moneda de 8 reales troquelada en Atijo.....	p. 116.

TABLAS.

Tabla número 1. Localidades del municipio de Turicato.....	p. 12.
Tabla número 2. Descripción sociogeográfica de la región de Turicato en 1524 según el Censo de Caravajal.....	p. 89.
Tabla número 3. Inventario de las haciendas y ranchos de Turicato.....	p. 96.
Tabla número 4. Composición de los latifundios durante el siglo XIX en la región de Turicato.....	p. 120.
Tabla número 5. Ejido de Turicato en 1935.....	p. 145.
Tabla número 6. Ejido de Turicato en 1940.....	p. 146.
Tabla número 7. Ejido de Turicato en 1950.....	p. 146.
Tabla número 8. Producción agrícola bebidas alcohólicas 1950.....	p. 147.
Tabla número 9. Producción ganadera 1950.....	p. 148.
Tabla número 10. Productos derivados agrícolas ganaderos de Turicato 1950.....	p. 149.
Tabla número 11. Totales de ventas y ejidos 1950.....	p. 150.
Tabla número 12. Descripción de la explotación de las tierras ejidales 1950.....	p. 150.
Tabla número 13. Ejido de Turicato 1960.....	p. 150.
Tabla número 14 producción agrícola 1950-1960.....	p. 151.
Tabla número 15 Porcentaje de la superficie actual ocupada por huertas de aguacate y que antes 1996 se encontraban cubiertas por bosques 1996.....	p. 151.

Tabla número 16 Principales cultivos, estadísticas de la región de Turicato 2001-2014.....p. 152.

GRAFICAS.

Grafica 1 y 2 Superficie sembrada en hectáreas 2001-2014..... p. 153.

Graficas 3 y 4 Valor de la producción en miles de pesos 2001-2014.....p. 154.

Graficas 5 y 6 Producción en toneladas.....p. 155.

AUTORIDADES UNIVERSITARIAS.

Rector.

Dr. Medardo Serna González

Secretario Académico.

Dr. Jaime Espino Valencia.

Secretario Administrativo.

Dr. Oriel Gómez Mendoza

AUTORIDADES DE LA FACULTAD DE HISTORIA.

Director.

M.C. Tzutzuzqui Heredia Pacheco.

Secretaria Académica.

Mtra. Rebeca Ballín Rodríguez.

Secretaria Administrativa.

L. H. Roberto Estanislao Zavala.

Coordinación de Licenciatura.

Dr. Carlos Domingo Méndez Moreno.

MESA DE SINODALES.

Dr. Carlos Domingo Méndez Moreno.

Lic. Roberto Estanislao Zavala.

Dr. Ramón Alonzo Pérez Escutia.

Lic. José Manuel Morales Palomares.