UNIVERSIDAD MICHOACANA DE SAN NICOLÁS DE HIDALGO

FACULTAD DE HISTORIA

CATÁLOGO DOCUMENTAL

FONDO PARROQUIAL, SECCIÓN DISCIPLINAR, SERIE PADRONES, SUBSERIE: ASIENTOS, SIGLO XIX.
(1800-1894)

ARCHIVO HISTÓRICO CASA DE MORELOS (AHCMO)

QUE PARA OBTENER EL TÍTULO DE:
LICENCIADO EN HISTORIA

PRESENTA:
ADRIÁN ROBLEDO CLEMENTE

ASESOR:
MAESTRA EN HISTORIA. CATALINA SÁENZ GALLEGOS

MORELIA MICHOACÁN, MARZO 2014

DEDICATORIA

A mi hijo Alejandro.

Por ser mi inspiración y la razón de todo lo bueno en mi vida, demostrarme que en este mundo hasta las pequeñas cosas son dignas de admirarse, cosas que con el pasar del tiempo había olvidado por completo y sobre todo, por enseñarme aser un mejor padre cada día.

A mis padres.

Juan Manuel Robledo Hernández y Diana Clemente Guerrero.

Por su paciencia y apoyo incondicional en todos los aspectos que un hijo podría necesitar, por ser el mejor ejemplo a seguir y por que sin ellos, difícilmente hubiera llegado hasta donde estoy.

A mis hermanos.

Juan Manuel, Gabriel y Gerardo, porque sin su buen humor y ánimo constante mi vida, las reuniones familiares y demás convivios no serian los mismos sin ellos, por aguantar mi carácter, volverme Monarca de corazón y sobre todo, ser un ejemplo a seguir.

A mi abuelita.

Sonia Guerrero G. de la que me siento orgulloso de ser su nieto, de la que nunca recibí un no como respuesta y de quien siempre he recibido apoyo constante e incondicional en todos los proyectos que he querido emprender, incluyendo este catálogo.

A mis tíos.

Alfredo Saavedra M. y Mónica Clemente G. por estar siempre al pendiente de mí y mis estudios, por haberme dado todo el apoyo relacionado a mi carrera cuando se los solicite y sus puntuales consejos.

AGRADECIMIENTOS

A Dios.

Porque sé que hay algo muy poderoso allá arriba que nos brinda la fuerza de seguir adelante y posiblemente la vida misma.

A la Facultad de Historia.

A los profesores que me enseñaron a ver el mundo y su sociedad de manera crítica, generando en mí la necesidad de serle útil a la misma,aportándole siempre lo mejor de mí mismo y, al personal administrativo por su amabilidad constante.

A S. Carolina Rangel García.

Por ser la madre de mi hijo y haber encontrado en ella ánimo y disponibilidad en compartir sus conocimientos, los cuales me fueron de gran ayuda para entender y elaborar una parte de este catálogo y sobre todo, ser una razón para culminar este proyecto.

A la Mtra. Catalina Sáenz Gallegos.

Por su tiempo invertido, sus puntuales consejos, sus sabias correcciones, su seguimiento continuo a este proyecto y sobre todo, por impulsarme a seguir adelante, ¡gracias totales!

Al Mtro. Jaime Reyes Monroy.

Por haberme aconsejado llevar a cabo este proyecto y recibir de él, apertura, amabilidad y consejos al momento de resolver mis dudas.

A todas las demás personas….

Que de manera directa e indirecta influyeron en la elaboración y culminación de este proyecto.

ÍNDICE

I.-INTRODUCCIÓN

1.1.- JUSTIFICACIÓN.....5

1.2.- OBJETIVOS.....9

II.- HISTORIA DEL ARCHIVO.

2.1.-HISTORIA DEL ARCHIVO CASA MORELOS.....11

2.2.- BREVE HISTORIA INSTITUCIONAL "LOS PADRONES".....16

III.- METODOLOGÍA.

3.1.- FICHA MODELO.....24

3.2.- TIPOLOGÍA Y DIPLOMÁTICA.....31

3.3.- CRITERIOS ARCHIVISTICOS Y PALEOGRÁFICOS.....39

IV.-LA POBLACIÓN EN EL OBISPADO DE MICHOACÁN A TRAVÉS DE LOS CENSOS PARROQUIALES (PADRONES).....41

V.- RELACIÓN DE FICHAS CATALOGRÁFICAS.....58

5.1.- Conclusiones.....293

VI.- ANEXOS.

6.1.- Imágenes.....295

6.2.- Índice Onomástico.....308

6.3.- Índice Geográfico.....312

6.4.- Graficas.....354

6.5.- Glosario.....413

6.6.- Abreviaturas.....422

FUENTES DE CONSULTA.....423

Bibliográficas.

Hemerográficas.

Electrónicas.

Resumen

En el presente trabajo, se catalogaron 468 fichas contenidas en 16 cajas y 346 carpetas del Fondo Parroquial, sección Disciplinar, serie Padrones, subserie: Asientos, Siglo XIX (1800-1894) del Archivo Histórico Casa Morelos. La catalogación de los documentos, se hizo conforme a lo dispuesto por la Norma Internacional General de descripción Archivística (ISAD-G), la cual establece un criterio de ordenación que va de lo general a lo particular de acuerdo a la entidad original que lo produjo. El presente catálogo que se elaboró contiene expedientes en el que se abordan asuntos como: Padrones parroquiales de las cabeceras y su jurisdicción, igualmente de villas, congregaciones o pequeños poblados enmarcados dentro de una jurisdicción mayor (Antiguo Obispado de Michoacán), que sirven al mismo tiempo como auxiliares a las parroquias más grandes y que están clasificados de manera separada en las distintas carpetas, ambos casos conforman la mayoría de la información catalogada. Además de las fichas, el trabajo se complemento con un ensayo histórico del periodo catalogado, los índices de personas, lugares y un glosario de términos.

Abstract

In this work, were categorized 468 records contained in 16 boxes and 346 folders of the Parochial Fund, Disciplinary section, Census series, subseries Seats, nineteenth century (1800-1894) in the Historic Archive Casa Morelos. The cataloging of the documents, is in accordance with the General International Standard Archival Description (ISAD-G) which establishes a sort order going from the general to the particular according to the original entity that produced it. This catalog that was prepared, contain records which dealt with matters such as: Parochial Census of headers and their jurisdiction, also in villas, churches and small towns framed within a larger jurisdiction (Old Bishopric of Michoacán), that serve simultaneously as auxiliaries to the larger parishes, which are classified separately in different folders, both cases make up the majority of the information cataloged. In addition to records, work was complemented with a historical essay from the period cataloged, indexes of persons, places, and a glossary of terms.

PALABRAS CLAVE: Catalogación, Archivo, Padrones, Clasificación, Obispado.

I.INTRODUCCIÓN

EL ARCHIVO: SU IMPORTANCIA EN LA INVESTIGACIÓN

Desde tiempos inmemorables el ser humano ha buscado formas de hacer preservar su memoria y que esta llegue mas allá de una generación, la pintura y las imágenes fueron el primer método utilizado para dicho fin, posteriormente el lenguaje dio paso a la invención de la escritura, misma que paso de encontrarse plasmada en piedras a estarlo en pergaminos y papel, esta insistencia por dejar testimonio lo obligo a constantemente buscar nuevas y mejores formas de preservar dichos documentos, este proceso se fue perfeccionado a lo largo de muchos años hasta la promulgación de normas, leyes y reglas que garantizaran el correcto uso y clasificación de lo contenido en los documentos, es decir, el conocimiento histórico[1], mismo que en la actualidad se encuentra resguardado como fuente primaria en los diversos archivos del mundo. El archivo es el lugar donde se resguardan documentos que se han ido acumulando en un periodo de tiempo y proceso natural de una persona o institución, donde se pretende que tengan un orden o seguimiento que permita un sustento de información a investigadores, instituciones o trabajos de carácter académico.

Igualmente, son repositorios de información donde se guarda gran parte de la memoria histórica de una región o país para su investigación por lo que es de suma importancia promover su rescate, difusión y preservación, además de que se deben conservar de una manera adecuada y en especial en espacios independientes y privados[2]. Durante el siglo XIX, por el aumento y la importancia de los fondos archivísticos la necesidad de normas que los organizaran dio paso a una distinción entre los mismos, dividiéndolos entre archivos históricos y administrativos. Antonia Heredia va a resaltar solamente dos tipos de archivos: administrativos e históricos. Además considera que la división existente entre un archivo administrativo y un archivo histórico es exigua, y que la distinción entre uno y otro vendrá dada por su fin.[3]De la mano con esto se dio un nuevo perfil de aquel encargado de

[1]Para Karlheinz Stierle "El archivo es aquel lugar del conocimiento histórico donde éste es ordenado y conservado en su aislamiento como dato histórico" Véase en: *Experiencia y forma narrativa. Anotaciones sobre su interdependencia en la ficción y en la historiografía*, dtv Wissenschaft 4342, München 1979, Antología. Pág: 476

[2] Mérida Del Ángel Francisco. *Los testamentos del Obispado de Michoacán 1775-1779*, Catálogo Documental para obtener el título de Licenciado en Historia, Morelia Michoacán, 2008, p. 1.

[3] Véase en: Cruz Mundet. *Manual de Archivística* Antonia Heredia *Archivística General. Introducción a la Archivística.* pag.7, documento electrónico, Fecha consultada: 15/ 02/ 2013.

resguardarlo dotándolo de habilidades de carácter histórico, paleográfico diplomático, etc. Trayendo finalmente un cambio sustancial en los distintos archivos[4].

Es importante señalar que los archivos según Antonia Heredia se pueden clasificar en:

- ***Públicos:*** según su actividad puede ser judiciales, militares, municipales.

- ***Privados:*** personales, nobiliarios, eclesiásticos y de empresas.

Los archivos públicos no podrán nunca ser destruidos, su categoría vendrá determinada por su ámbito, por su finalidad, serán administrativos o históricos.[5] Son considerados como una institución o una unidad administrativa responsable de los documentos del sector público, de cualquier época, generados, conservados o reunidos en el ejercicio de su función por el sector gubernamental o público, aún aquellos que hubiesen sido declarados por su valor histórico o cultural[6]. Los archivos son un baluarte de patrimonio documental del ser humano en donde más allá de conservarse su historia se conserva la memoria de una sociedad o época y todo lo que lo anterior conlleva. El patrimonio documental forma parte del Patrimonio Cultural de los pueblos el cual está comprendido por las obras de sus artistas, arquitectos, músicos, escritores e intelectuales, así como las obras anónimas, surgidas del alma popular, los valores de dicho pueblo; la lengua, ritos y creencias, lugares y monumentos históricos,la literatura, obras de arte, los archivos y bibliotecas, siendo estos últimos de relevancia y principal fuente informativa para nuestra investigación. El Patrimonio Cultural tiene dos tipos de manifestación: la material, como edificaciones u objetos, y la inmaterial, conformada por técnicas, procesos y lenguas.

El eminente Archivero Ramón Cruz Mundet va a distinguir cuatro puntos fundamentales, basados en el sistema archivístico norteamericano de 1934, cuya idea principal es que los documentos tienen una vida similar a la de un organismo biológico: nace (fase de creación), vive (frase de mantenimiento y uso) y muere (fase de expurgo). Estos cuatro puntos fundamentales son:

[4]http://www.agn.gob.mx/archivistica/codigo.html Fecha consultada: 13/ 12/ 2012.

[5] Cruz Mundet y Antonia Heredia Op. Cit. pag.8

[6]*Ley de Archivos Administrativos e Históricos del Estado de Michoacán de Ocampo y sus Municipios*., Texto original, Publicado en el periódico Oficial, el miércoles 3 de marzo del 2004, Tomo CXXXIII, Núm.3.

 Archivo de gestión: bajo el control de la administración, también es conocido como archivo de oficina, debe permanecer en esta fase durante cinco años.

 Archivo administrativo: es una organización administrativa de gran volumen y complejidad, tan pronto como las oficinas dejan de utilizarlo llegan a este archivo.

 Archivo intermedio: la documentación ha perdido prácticamente toda la utilidad que había tenido, durante otros quince años se valora, selecciona y se expurga.

 Archivo histórico: la documentación se conserva indefinidamente, debe poder ser transmitido a las futuras generaciones.

En estos espacios, el archivista se encarga de su estudio y la forma en que este se integra a partir de relaciones estructurales que se establecen entre si, como su organización, conservación, restauración, reproducción, difusión y descripción[7].

Es por lo anterior que, para brindar un buen servicio en la investigación y de aquellos que tienen interés en conocer la información que los archivos resguardan, se cuenta un numero de herramientas para facilitar la consulta de dichos documentos así como su contenido como son: Los índices, inventarios, guías y catálogos. Los índices cobran una gran importancia desde la aplicación de la informática a los textos y tratamiento de la información. Normalmente se denomina índice al listado de documentos, en forma breve y concisa; pero, también se le dice, al catálogo con contenidos de obras en volúmenes, ordenados por autores, en forma alfabética y cronológica, para una fácil ubicación de las obras o documentos. En la Archivología, el índice corresponde al auxiliar descriptivo "que ofrece datos que se hallan en los documentos, sistemáticamente ordenados"[8]. Los inventarios no son una mera lista de expedientes, legajos, registros y volúmenes; sino, por el contrario, es sobre todo la historia interna de la institución que ha generado aquel fondo archivístico, de sus competencias y de sus transformaciones en el curso del tiempo, de la praxis administrativa mantenida por ella y de las transformaciones que aquella praxis administrativa ha sufrido e diversas épocas, y en fin de cómo, poco a poco, aquella institución ha organizado la propia memoria, es decir cómo ha dispuesto los documentos generados por ella, según un orden originario, el cual puede haber variado en el curso de la vida activa de la institución; orden originario que debe ser reconstruido por el archivero en

[7] Conferencia por el Licenciado Gustavo Villanueva Bazán. *El Saber y hacer archivos*, UMSNH, 23/03/2000
[8]http://www.mundoarchivistico.com.ar/?menu=articulos&accion=ver&id=299 Fecha Consultada: 2/ 04/ 12

el curso de su trabajo de reorganización[9]. La guía es una obra cuya finalidad es informar panorámicamente sobre el conjunto documental: en la guía se hace historia de la institución o instituciones que producen los documentos, de las vicisitudes por las que éstas han pasado hasta formar el fondo[10].El catálogo se considera como uno de los instrumentos más completos por tener una norma descriptiva que ayuda a realizar la ficha de una manera clara y precisa; podemos decir que es la descripción de los documentos en un archivo histórico de un determinado tema o época[11], además de que permite una mayor claridad del contenido documental que se está consultando.

JUSTIFICACIÓN

Para la realización de un catálogo es necesario tener conocimiento del archivo y de las cuestiones históricas que rodean al documento para poder hacer de buena manera un resumen de cada expediente citado por medio de una ficha de acuerdo a la Norma Internacional General de Descripción Archivística y un contexto histórico de los documentos a catalogar o de los asuntos que tratan los expedientes.

Al hablar de un catálogo documental nos lleva directamente a la documentación de hechos históricos que han quedado plasmados y que nos acercan al proceso de una época que merece su conservación y valoración. Todo escrito es un medio de información, su objetivo principal es la de transmitir una información o actos determinados, por ello la importancia de saber cuando fue producido y en donde[12].

La documentación que se catalogó fue acerca de la información referente a padrones del Archivo Histórico Casa de Morelos del siglo XIX cuyo contenido sirve como referente para aquellos investigadores que busquen datos estadísticos relacionados a las poblaciones pertenecientes a la Arquidiócesis del Obispado de Michoacán, tales como número de habitantes, divididos por castas, relación de viudo(a)s y casado(a)s, mujeres y hombres de doctrina y referentes a algún habitante de algún poblado rancho u hacienda en particular,

[9]Elio Lodolini. *El archivo del ayer al mañana* pág.: 5. Doc. Electrónico. Fecha Consultada: 16/ 08/ 12.
[10]Heredia, Herrera, Antonia. *Archivística General, teoría y práctica*. Sevilla 1993.
[11] Núñez Chávez, Jorge. *Los archivos administrativos en México, investigación/ artículos/ archivística* p. 6 http: www.adabi.org.mx/investigación/. Fecha consultada 2/ 06/2012
[12] De la TorreVillar, Ernesto, *Metodología de la Investigación. Bibliográfica, archivística y documental*, México, UNAM, 1991, p. 107

etc. Las líneas de investigación que se abren con esta obra son diversas, puesto que nos permite fundamentar la distribución espacial de la población respecto a las características propias de los poblados ya sea de índole natural o urbana, y finalmente ayuda a darse una idea del control y forma en que se llevaron a cabo dichos Padrones durante ese periodo.

Los registros parroquiales como en este caso, nutren y cada vez están siendo más trabajados por la demografía histórica y sus estudiosos, es más, se puede hablar que gracias a estos documentos ha surgido y se ha desarrollado, además de la reconstrucción de la población de la época preestadística, los registros permiten que se penetre en las estructuras demográficas de las sociedades de tipo antiguo (es decir, preindustriales y, probablemente, premaltusianas)[13]. La sociedad novohispana veía estos listados y registros como documentos de suma importancia en diferentes ámbitos, entre ellos, el civil y hacendario como fundamentales, además, para ellos, el testimonio escrito tenía más valor que el oral, es por eso que quienes tienen el interés por la historia de una región determinada y sobre todo, de la época virreinal novohispana, tienen que comenzar por estos listados y documentos, que están en tiempo de ser explotados por los investigadores, de ahí otro punto fundamental para la catalogación de los mismos, ya que como Claude Morin menciona: "no hay demografía sin contexto", y viceversa.

Durante el periodo colonial la Iglesia fue la encargada de mantener el control de sus feligreses y apoyar a la Corona respecto a los tributarios, el no tener un sistema de censos obligo a que los padrones, actas de matrimonio, defunción etc, fueran y sean el único referente estadístico para aquellos que se interesan por el manejo de cifras poblacionales de la época. La importancia y cantidad de documentos generados por la iglesia durante la Colonia hacen que estos se encuentren dispersos en los distintos archivos históricos del país, al menos en su mayoría, o en los que por su ubicación fueron centros urbanos importantes.

Al estar los Obispados coloniales conformados por gran cantidad de tierras y poblados, si los compararlos con la división política actual, es difícil no encontrar relación entre documentos de diversos archivos aunque su ubicación espacial sea distinta, es por eso que al catalogar dichos registros además de ayudar a la investigación histórica de dicha región o archivo, se complementa otras regiones y archivos relacionándose entre sí.

[13]Morin, Claude. *Los libros parroquiales como fuente para la historia demográfica y social novohispana*, Universidad de Montreal, pág.: 390, Documento electrónico. Fecha Consultada: 13/ 11/ 12.

El catálogo documental es un punto intermedio para poder realizar trabajos de corte histórico, metodológico y archivístico, facilita la información contenida en la documentación catalogada y al mismo tiempo permite revisar la condición física de los documentos. Además de que es una herramienta disponible para los alumnos, profesores, investigadores y cualquier otra persona que esté interesada en el tema o algún dato en particular.

Igualmente es un medio básico para dar a conocer todos los documentos contenidos que se encuentran en un archivo y que al mismo tiempo están ordenados y clasificados por fondo, sección serie y subserie colocados en cajas, carpetas o legajos. Los catálogos son los impulsores de nuevos temas de investigación, índices o guías, que permiten mejorar y agilizar los servicios brindados por el archivo, dando un resumen del estado físico de los documentos y de esta forma informar sobre los cuidados necesarios para su protección.

Funciona para tener un mejor control de los expedientes y al mismo tiempo corroborar su correcta clasificación y orden, además de permitir la recuperación de datos históricos de un hecho o periodo histórico en particular.

La elaboración de dicho trabajo se encuentra respaldado por el marco jurídico siguiente: Norma Internacional General de Descripción Archivística ―Ley ISAD (G)[14]La IFAI[15], Ley de Archivos Administrativos e Históricos del Estado de Michoacán de Ocampo y sus Municipios[16].Para poder identificar y explicar el contexto de los documentos a estudiar, y de esta forma permitir la disponibilidad al público de una forma más accesible. La importancia de elaborar un catálogo se sustenta en su utilidad como medio de control y auxilio en la localización de la información, partiendo de la unidad de descripción más elemental por

[14] Instrumento para estandarizar la descripción archivística aprobada por el Consejo Internacional de Archivos y el Archivo General de la Nación. Constituye una guía general para la elaboración de descripciones archivísticas, con la idea fundamental de lograr uniformidad en los trabajos de descripción de unidades documentales, a fin de hacerlos accesibles mediante representaciones precisas que se organizan de acuerdo a modelos predeterminados, utilizando veintiséis elementos que pueden combinarse para constituir la descripción de una entidad archivística y las diferentes fases de gestión en los que se encuentre el documento. Los procesos descriptivos pueden ser simultáneos a la producción de los documentos y continuar a lo largo de su ciclo vital. Los veintiséis puntos se apoyan en los principios de la archivística Internacional aplicados (el principio de procedencia orden original) iniciando la descripción de lo general a lo particular. Principios de observancia para la aplicación de la norma internacional de descripción ISAD-G.

[15] Derecho a la información pública.

[16] La presente ley es de orden público e interés social y tiene por objeto normar y regular la administración de los archivos, así como la preservación, conservación y difusión de los documentos y del patrimonio documental del sector público del Estado de Michoacán de Ocampo y sus Municipios, así como todos aquellos cuyo contenido tenga un interés histórico.

asunto, el cual nos muestra sus características particulares hasta la complejidad de toda una masa documental sistematizada en un catálogo.[17]

Las líneas de investigación que pueden fortalecerse en base a la documentación eclesiástica, son principalmente la historia económica dado que la Iglesia aun tenía bajo su control las instituciones que se encargaban del cobro, distribución y administración del diezmo y las rentas eclesiásticas.

También ofrece una vasta información respecto a la historia política, las instancias del gobierno civil crean una relación de comunicación muy fluida con el gobierno eclesiástico., Ya que los personajes políticos se mueven en nuevos espacios de poder como son los congresos.

Como se menciono con anterioridad, la demografía histórica necesita de fuentes primarias para poder desarrollarse y generar nuevas teorías, estas fuentes están en tiempo de ser investigadas con mayor profundidad, es por esas razones, además de las que marca las leyes de archivos, que es necesario cubrir con la cuota de catalogación y ordenamiento necesaria para el uso del material histórico contenido en los archivos históricos del país, es por eso que se decidió la elaboración del presente catálogo, además de que en particular el Archivo Histórico Casa de Morelos es considerado uno de los más importantes del país debido a su alto contenido histórico y eclesiástico, por encontrarse ubicado en la cabecera del Obispado de Michoacán, lo que significó el resguardó todos los documentos y registros más substanciales surgidos de los poblados y provincias sujetos al mismo. En 1776, el sabio mexicano Antonio de León y Gama pudo describirlo como el Obispado "más poblado y floreciente de América"[18], confirmando así lo imprescindible del mismo.

El catálogo documental del Fondo Parroquial, sección disciplinar, serie Padrones, subserie: asientos, será útil para el archivista, ya que contara con un mejor control de los documentos que se manejan en el archivo, a las personas que deseen llevar a cabo investigaciones relacionadas con cuestiones estadísticas: como cantidad de habitantes por población o jurisdicción, cantidad de familias, ranchos, villas y pueblos etc. Así también como temas de matrimonios, divorcios, parentesco entre otros que puedan surgir.

[17]Villanueva Bazán, Gustavo, *Manualde procedimientos técnicos para archivos históricos de universidades e instituciones de educación superior*, México, UNAM/CESU, BUAP, 2002, p. 133.
[18]Brading, David A, *Una Iglesia Asediada: el Obispado de Michoacán*, 1749- 1810, FCE, México, 1994, Pág.: 123

OBJETIVOS

Realizar un catálogo documental del Fondo Parroquial, sección Disciplinar, serie Padrones, subserie: Asientos, Siglo XIX (1800-1894) que permita facilitar la búsqueda de información de los documentos a los usuarios interesados en abordar o consultar datos históricos u estadísticos contenidos en los mismos.

Objetivos Particulares:

1.- Identificar y ordenar la información a partir de una ficha catalográfica, como elemento principal de una serie documental.

2.- Reconstruir la estructura orgánica de las dependencias productoras, mediante una ubicación lógica que nos permita conocer su evolución en un periodo determinado y de esta manera estar al tanto del proceso e importancia que implicaba la elaboración de los padrones.

3.- Aportar un contexto histórico acerca de los padrones durante la época colonial, ya que se les considera imprescindibles para la elaboración de investigaciones de carácter demográfico, o igualmente necesarios para referirse a las regiones o poblados que comprenden dicho Obispado.

4.-Proporcionar la información existente en los expedientes para que se apliquena diferentes trabajos de corte histórico, metodológico y archivístico que puedan surgir en el futuro a través de los registros de padrones.

II. HISTORIA DEL ARCHIVO

HISTORIA DEL ARCHIVO CASA MORELOS

El inmueble en el que se encuentra ubicado el Archivo Histórico Casa Morelos, fue adquirido por José María Morelos en agosto de 1801, habitándola en temporadas cortas cuando asuntos eclesiásticos o personales lo traían a Valladolid. En ella, "Morelos desplego toda su experiencia de constructor empírico, con gran comprensión del estilo predominante de aquella época, hasta que estallo la revolución insurgente a la cual Morelos se incorporo a la lucha en octubre de 1810"[19]. Un año después el inmueble fue confiscado por el jefe político de la intendencia en Valladolid Torcuato Trujillo.[20]

En 1822, un año después de consumada la independencia, la hermana de José María Morelos hereda la casa, al morir, la propiedad paso a manos de su hija Teresa, casada en ese entonces con Nicolás Pérez Dueñas, en 1910 la situación del edificio se modifico, ya que dentro de los festejos de la independencia, el Presidente Porfirio Díaz determino su adquisición y la formación de un museo en honor al insurgente.[21]

El 2 de febrero de 1933 el edificio fue declarado monumento. En ese periodo recibió en custodia el Archivo del Antiguo Obispado y fue sometido a una restauración para recuperar su aspecto original. Con la creación del Instituto Nacional de Antropología e Historia, en 1939, La Casa de Morelos se convirtió en una de sus dependencias.[22]

El Archivo Histórico Casa de Morelos resguarda más de 2 millones de documentos generados por la administración eclesiástica del antiguo Obispado de Michoacán, los cuales van desde los siglos XVII al XX, mismos que están organizados en tres fondos; Diocesano, Cabildo y Parroquial.

Además, se cuenta con un fondo civil que contiene documentos de gobierno del estado de Michoacán correspondientes a los siglos XIX y XX.

Entre los documentos más destacados que resguarda el archivo se encuentran la Capellanía a favor de Morelos, así como los padrones de la feligresía que este elaboro como cura de Carácuaro, además de otros documentos expedidos por Don Miguel Hidalgo.

---

[19] Martínez Peñalosa, María Teresa *Casa Morelos* En: *Morelia Patrimonio Cultural de la Humanidad, (Silvia* Figueroa Zamudio Coord.), UMSNH, 1995, Pág.: 263-271.
[20] Ibíd, Pág.: 268.
[21] Instituto Nacional de Antropología e Historia, *Cedularios,* Coordinación Nacional de Museos y Exposiciones, México, 2012, Pág: 21.
[22] Ibídem.

ACERVO DOCUMENTAL DEL ARCHIVO HISTÓRICO CASA MORELOS.

Cajas: 3 870 (39 cm de ancho, 31 cm de de alto y 12.5 cm de grosor).
Total de cajas: 3, 870.
S.XVII
1,829 cajas.
S.XIX
1,574 cajas.
S.XX
220 cajas.

Fuente: Elaboración propia basándome en los índices del Archivo Casa Morelos.

CUADRO GENERAL DE CLASIFICACIÓN DEL ARCHIVO HISTÓRICO CASA MORELOS.

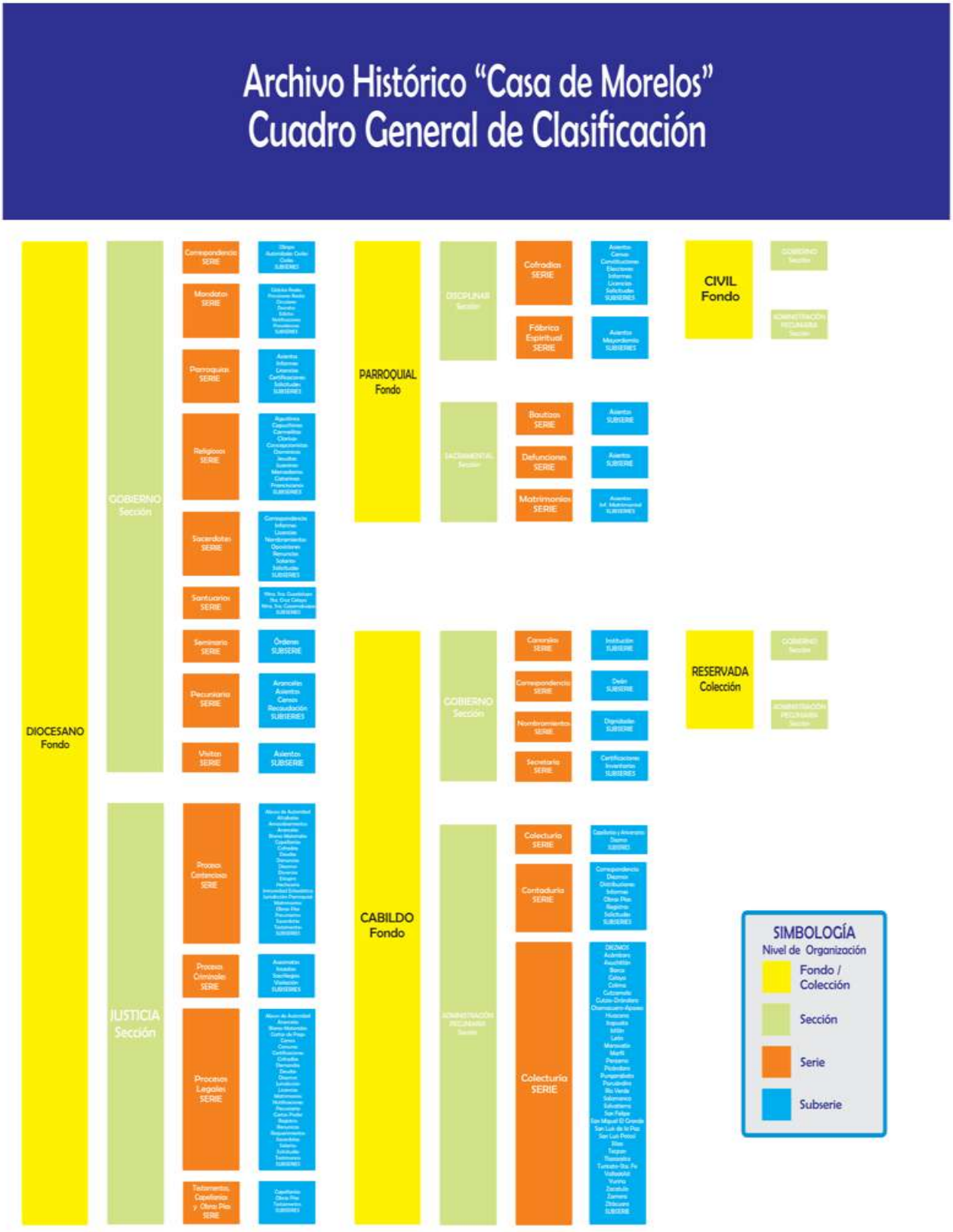

A continuación se muestra de manera específica el Fondo, Sección, Serie y Subserie que corresponden a los documentos que se trabajaron, aclarando que a pesar de no aparecer la Serie “Padrones” en el cuadro anterior, si está considerada como tal dentro de la clasificación interna del archivo.

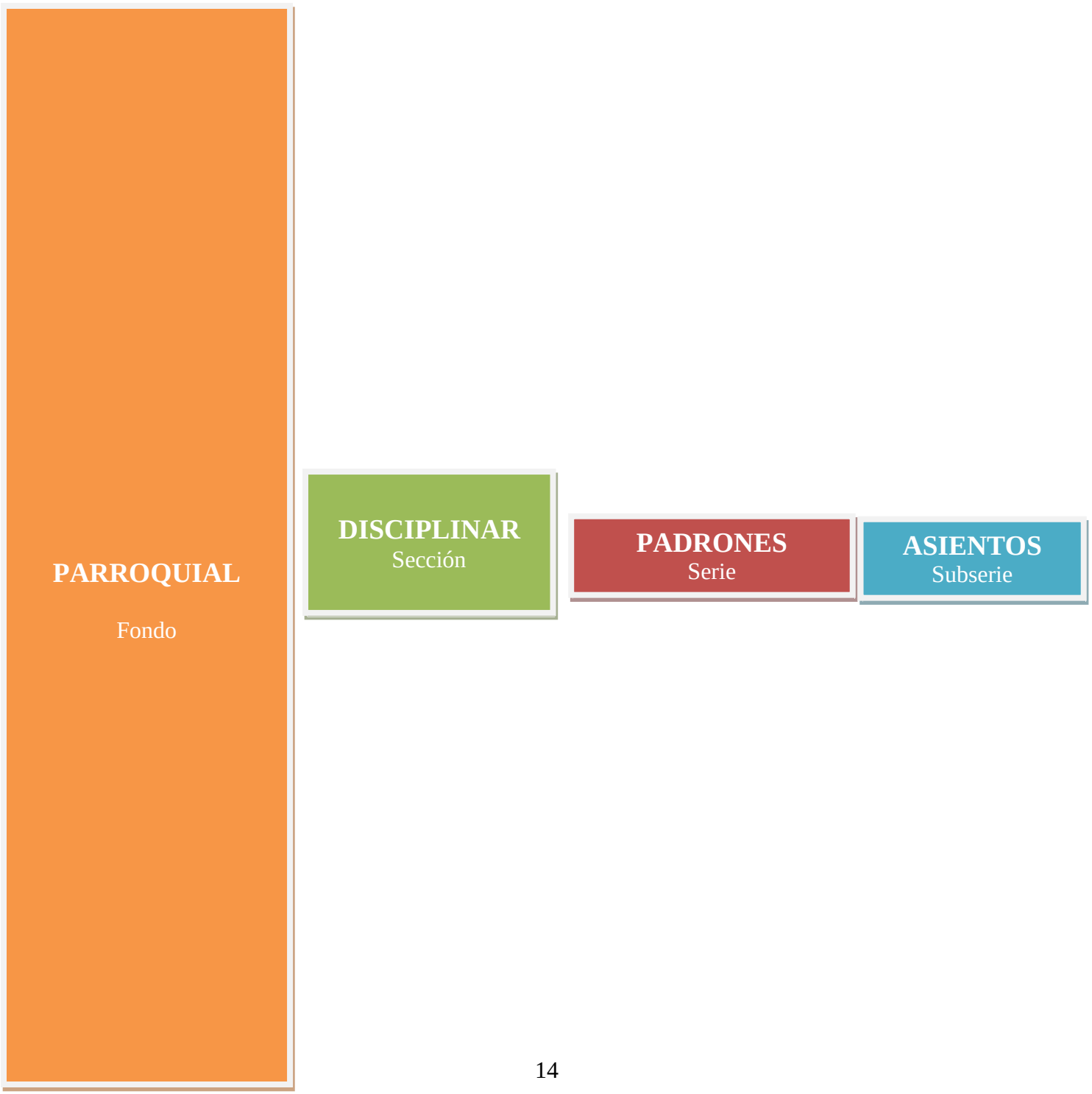

FONDO DIOCESANO

SECCION GOBIERNO	SECCIÓN JUSTICIA
SERIES	**SERIES**
Certificaciones	Correspondencia
Colegios	Inquisición
Correspondencia	Pecuniaria
Instrucción Católica	Procesos Contenciosos
Mandatos	Procesos Criminales
Parroquias	Procesos Legales
Registros	Registros
Religiosos	Testamentos, capellanías y Obras Pías
Sacerdotes	
Santuarios	
Secretaría	
Seminario	
Sin Identificación	
Visitas	

FONDO CABILDO

SECCIÓN GOBIERNO	SECCIÓN ADMINISTRACIÓN PECUNIARIA
SERIES	**SERIES**
Actas	Colecturía
Canonjías	Contaduría
Catedral	
Colaciones	
Correspondencia	
Mandatos	
Nombramientos	
Secretaría	

FONDO PARROQUIAL

SECCION DICIPLINAR	SECCION SACRAMENTAL
SERIES	**SERIES**
Asociaciones	Bautizos
Cofradías	Confirmaciones
Correspondencia	Comuniones
Fábrica Espiritual	Defunciones
Fábrica Material	Matrimonios
Obvenciones	
Padrones	
Pastoral	

Fuente: Elaboración propia, en base a la información proporcionada en el Cuadro General de Clasificación.

BREVE HISTORIA INSTITUCIONAL: LOS PADRONES

Los padrones fueron documentos muy comunes durante la Colonia, la veracidad de los mismos sirvió como mecanismo para identificar patrones étnicos y sociales durante la época en que se desarrollaron, en las décadas de 1760 y 1780 se efectuaron gran cantidad de padrones eclesiásticos "los cuales fueron hechos en cumplimiento de la orden dictada en el libro 3, título 2 del Santo Concilio Mexicano que versa sobre "la vigilancia y cuidado de los súbditos en la recepción de los sacramentos", así como en la carta pastoral del Arzobispo de México de 27 de febrero de 1768"[23]. En 1759 y posteriormente en 1763, con el fin de secularizar las parroquias y de esta manera mejorar la administración eclesiástica, la producción de los padrones se volvió más dinámica en cuanto su elaboración.Para cumplir con los principales objetivos, la Corona solicitó a las autoridades de estos Obispados "hacer noticias de los términos y territorios administrados por cada arzobispo y obispo..., indicando los límites... e informando de los ciudades, villas y lugares que la pueblan."[24]. Lo anterior fue recibido por el virrey para 1759 de lo cual, surgieron varios padrones de población fechados en 1763 y 1764, para esta época la elaboración de los padrones no era muy ordenada ya que algunos frailes no acostumbraban llevar semejante labor años seguidos, empero ya para el siglo XVIII, la elaboración de esta fuente fue generalizada.Los padrones eclesiásticos constituyen fuentes de gran valor debido a su amplitud geográficay a la metodología empleada en su elaboración, pues la población ya noaparece agrupada por familia, sino que se registra cada individuo[25].

Quienes elaboraban los padrones generalmente eran los párrocos[26] o ministros de doctrina, estos se apoyaban de secretarios o bachilleres[27] que eran los encargados de elaborar las listas y llevar las cuentas de quienes se confesaban y recibían la comunión, comúnmente había en cada parroquia encargados de esta labor ya que es muy común encontrar en estos documentos diferentes tipos de letra u ordenación de datos, sin embargo, en algunas ocasiones el secretario o escribano era el que recibía todas las listas de la

[23] Molina del Villar, América, *II Congreso Nacional de Historia Económica*, CIESAS, Octubre del 2004. Pág. 3.
[24]Ibíd. pág. 5
[25] Ibídem.
[26]El párroco es el pastor propio de la parroquia que se le confía, y ejerce la cura pastoral de la comunidad que le está encomendada bajo la autoridad del Obispo diocesano en cuyo ministerio de Cristo ha sido llamado a participar, para que en esa misma comunidad cumpla las funciones de enseñar, santificar y regir, con la cooperación también de otros presbíteros o diáconos, y con la ayuda de fieles laicos, conforme a la norma del derecho.
[27] El término Bachiller se aplicó al estudiante de teología y aun a los canónigos de clase inferior.

jurisdicción y las pasaba en limpio para finalmente mandarlascon el secretario del Obispado, pero generalmente era el mismo cura el encargado de hacer una redacción al final del padrón, en donde podía explicar si de daba el caso sobre alguien que no cumpliera con la doctrina. Es de saber que cada fiel cristiano al confesarse y al comulgar se le entregaba una papeleta o cédula, que se devolvía al párroco como muestra de cumplimiento. Con estas cedulas se formaba la cuenta anual[28]. Cabe mencionar que la constante dispersión de los indios con el fin de evitar tributos y las grandes distancias entre poblados hizo que la elaboración de algunos padrones fuera toda una odisea, esto se constata claramente en las muy variadas cifras que aparecen de un padrón a otro de un mismo lugar los años siguientes.

Finalmente, a pesar de que los Padrones fueron destinados directamente a dar cuenta al obispo de la práctica religiosa tocante al cumplimiento de los mandamientos de la iglesia, confesión y comunión anual[29], sirvieron para informar de otros aspectos de manera indirecta, como la composición de la población y de las etnias, no solo de cada lugar sino de laamplia provincia que abarcaba el Obispado de Michoacán con sus ciudades, villas, ranchos, reales de minas entre otras jurisdicciones. Claude Morin y otros historiadores han demostrado la importancia de los documentos parroquiales para la historia de la sociedad y la integración del Michoacán Novohispano[30].

Por otra parte, es importante contar con la significación del padrón mismo, es decir la definición más acorde a nuestro interés, "El padrón era, en efecto, aquella relación individual de feligreses que habían cumplido en tal año con los mandamientos anuales de confesión y comunión."[31] Es fortuito señalar que existieron otros tipos de padrones como: militares, económicos y tributarios entre otros, todos con objetivos específicos[32].

Para la investigación se tomo en cuenta solamente los padrones de feligreses, ya que como documento en sí mismo, es hasta temprana época que se ha comenzado a tomar en cuenta su importancia y significación para entender y poder acercarse al periodo en el que fueron elaborados.

---

[28] Carrillo Cazares, Alberto, *Partidos y Padrones del Obispado de Michoacán 1680-1685*, COLMICH, México, 1996, Pág. 16
[29] Ibíd. Pág. 17
[30] Ibídem.
[31] Ibíd. Pág. 14
[32] Para obtener características más detalladas véase en: *Catálogo de documentos históricos de la Estadística en México siglos (XVI y XIX)*, INEGI pág. 10 y 11

Nuestra fuente es fácil de localizar en los distintos archivos tanto nacionales como internacionales que comprenden la rama eclesiástica y que abarcan el periodo solicitado. Como se menciono con anterioridad, el padrón es una fuente rica en información la cual es importante abarcar desde sus caracteres internos para poder darle una mejor significación.

Los padrones o listas eclesiásticas fueron elaborados de distintas formas, es decir; los encargados de elaborarlos imprimieron una forma de dividir, clasificar u ordenar a las "almas" que estaban sujetas a la parroquia principal. Los padrones además de incluir la totalidad o casi totalidad de los habitantes[33], divididos por casas o por familias y dar mención de su estado eclesiástico, su estado laboral (esto si se daba el caso de tener el rol de criados dentro de una familia), su condición de raza y en algunos casos la edad, también contaban con la lista de poblados, ranchos u haciendas que estaban sujetos a la jurisdicción.

Las características que se mencionaron anteriormente son generalidades de los contenidos internos que estos documentos debían de llevar consigo, sin embargo muchos se omitieron o no se completaron de manera correcta, es por eso que a continuación nos enfocaremos en explicar en qué consistían dichas características que hasta ahora hemos localizado en los padrones específicamente analizados para la elaboración de las fichas de nuestro catálogo.

En dicha fuente nos encontramos comúnmente la división por pueblos, dentro de este rubro es común encontrar subdivisiones que registren las haciendas, ranchos, estancias, villas entre otras divisiones, es importante señalar que dicha característica nos ayuda a observar el patrón de asentamiento que se estaba llevando en el periodo, principalmente en el siglo estudiado que es el XIX.

Por casas o familias es otra división que encontramos dentro de los padrones, sin duda en este rubro suele haber subdivisiones relacionadas con la forma de organizar los miembros de cada familia, por ejemplo indicar cuantos son hijos, parientes o simplemente si corresponden a ser criados o sirvientes.

La división empleada correspondiente a la mención de los grupos étnicos o condición de los habitantes es uno de los aspectos más remarcados en los padrones, es muy común encontrar en dichos documentos diferentes listados, unos mencionando a los habitantes procedentes de España, en otro distinto a los indios (Los indios Laboríos eran mencionados

[33] Gavira Márquez, María Concepción, *Población y Producción de plata en el Real de Minas de Tlalpujahua a mediados del siglo XVIII*, 2006, Pág. 30.

de igual manera pero en listados aparte), las otras castascomúnmente se solían alternar dentro de estas grandes divisiones, haciendo excepciones en algunos casos.

Finalmente en algunos casos los solteros, viudos y viudas de cada pueblo eran mencionados de manera separada, de igual forma los muchachos de doctrina "que eran los que habían cumplido los 7 años y no llegaban todavía a edad de comulgar (entre 12 y 14 años)[34], o aquellos que no habían cumplido con lo que mandaba la iglesia como confesar o no ir a misa eran incluidos en listados aparte.

Los niños generalmente no eran tomados en cuenta en los padrones ya que "todavía no estaban sujetos a los preceptos de la Madre Iglesia"[35]. Dentro de los variados objetivos que tuvieron como propósito los distintos padrones, si tomamos en cuenta las características antes mencionadas, el principal fue: "el de censar a la población en edad de comulgar"[36].

En esencia los padrones en sí mismos tienen la característica de permitirnos estimar diferentes aspectos sociales relacionados con el desarrollo de un periodo, acercarnos a quienes eran aquellas personas, su forma de vida y como concebían el mundo, es claro que la cantidad de empadronados nos da una muestra clara de cómo la religión católica imperaba durante la Colonia, saber que lenguas (en algunos padrones se mencionan las lenguas que hablaban los naturales) se han mantenido o cuales se extinguieron permitiendo la realización de diversos estudios culturales.

En el mismo periodo en que el padrón se comenzó a realizar y años posteriores abundaron otros mecanismos dedicados al censo y control de la población, teles mecanismos fueron: los códices, matrículas de tributos, padrones poblacionales y económicos, libros sacramentales y otros registros administrativos sobre información económica y poblacional[37]. Cada mecanismo tuvo características específicas y fácilmente se pueden identificar unos de otros.

La importancia del padrón radica en el sin numero de vertientes históricas e investigación que pueden surgir de este documento, es importante señalar la relación que este puede tener con otras ciencias sociales ya que de esto deriva la justificación del porque es relevante hacer catálogos relacionados a esta fuente tan poco estudiada hasta nuestros días como medio estadístico de un periodo.

[34]Cazares, Alberto. Óp. Cit. Pág. 15
[35] Ídem, Pág. 16
[36] Molina del Villar, América. Op cit, Pág. 10
[37] *Catalogo de documentos históricos de la Estadística en México siglos (XVI y XIX*), INEGI, Pág. 5

Primeramente, uno de los usos que se le puede hacer a los padrones, es el que se relaciona con la estadística especifica de una población, el Padrón en si mismo indicaba el número de personas de doctrina (que era la mayoría en la época colonial) que estaban sujetas a una jurisdicción parroquial, este dato en sí mismo no tendría tanta importancia si en esa misma lista no se hubieran incluido(y si fueron incluidos) datos que hicieran referencias a condición social, es decir la raza o edades de los mismos habitantes, aunque algunos frailes dieron menor o mayor importancia a estos datos generalmente se tomaron en cuenta para la elaboración de estos documentos. Los Padrones sirven para notar variables de crecimiento poblacional, indicar que tan dispersa estaba una población y de la misma manera que tan grandes eran las familias que se estaban conformando durante un periodo, en este último rubro sale a denotar la utilidad económica que los padrones tienen para los investigadores que quieran seguir tendencias de desarrollo económico. Otra posibilidad de estudio de estos documentos es el relacionado al aspecto cuantitativo de la población, el cual consiste en emplear los padrones o censos tributarios[38], para su utilización estadística.

El estudio de los padrones desde el punto de vista étnico es revelador si consideramos que durante este periodo muchas lenguas se perdieron, en el caso de algunos padrones se indicaba cuales eran las lenguas que se hablaban en una región, en nuestro caso aún no hemos localizado uno que mencione tal dato, sin embargo es de mencionar que no se ha revisado en su totalidad las cajas que contienen los padrones que utilizaremos para la elaboración de nuestro catálogo, es por eso que el estudio étnico se convierte en un tema interesante para la comprensión de la lengua y otras muchas disciplinas. Para llegar a la estimación concreta de estos estudios, los padrones son la herramienta idónea para lograr revelar incógnitas.

El Padrón tiene la ventaja de ser emisor de información en sí mismo, es decir que brinda los datos necesarios para lograr abarcar distintos campos de estudio, a diferencia de otros mecanismos que necesitan de otros para complementarse, el Padrón se puede tomar como fuente fidedigna para iniciar estudios novedosos, tomando como investigador, las reservas necesarias paraeste tipo de fuentes.

[38]Gavira Márquez, María C. Óp. Cit. Pág. 19.

Para entender los Padrones es necesario adentrarse al estudio de la Iglesia y su jurisdicción colonial, ya que es de esta forma en que se puede entender la magnitud y los alcances que un simple documento puede tener dentro de la explicación de las costumbres o forma de vida de una sociedad, quien abarca a los padrones de una forma aislada no visualiza los diferentes aspectos socio- económicos que los rodean.

La Iglesia en si como institución es compleja y tiene sin duda que dedicársele tiempo, entenderla y relacionarse con ella para entender el porqué se llevaron a cabo la elaboración de determinados documentos y su relación unos con otros. Un último pero importante requisito necesario para el entendimiento de los Padrones, es el comprender el contexto en que fueron elaborados, las circunstancias históricas que los rodearon y por supuesto, las políticas implementadas por la Corona que inevitablemente repercutieron de una u otra manera en estas fuentes, igualmente saberquiénes los elaboraban y en ese tiempo a que necesidades respondieron.

III. METODOLOGÍA

Conscientes de la necesidad creciente de abordar nuevas temáticas históricas, y considerando que los catálogos documentales poco a poco se han ido volviendomás necesarios e importantes dentro de las herramientas preferidas utilizadas por los investigadores y el mismo personal que labora en los archivos para un mejor manejo de información y,además de queno hay hasta el momento un catálogo referente al tema de Padrones que aborde de manera general al Obispado de Michoacán en el periodo, es que se decidió elaborar e investigar el presente trabajo. Se catalogaron 468 fichas contenidas en 16 cajas y 346 carpetas del Fondo Parroquial, sección Disciplinar, serie Padrones, subserie: Asientos, Siglo XIX (1800-1894) ubicado en el Archivo Histórico Casa Morelos, teniendo como primer lugar la selección del fondo con el que se trabajo.

Como segundo y último paso, se prosiguió a la elección correspondiente de la ficha trabajada para la elaboración del presente catálogo, la cual está sujeta a la Norma Internacional General de descripción Archivística (ISAD-G)[39], la cual establece un criterio de ordenación que va de lo general a lo particular de acuerdo a su entidad original que lo produjo[40]. Los elementos incluidos en nuestra ficha modelo, se pueden explicar a continuación en el siguiente cuadro[41]:

[39] Instrumento para estandarizar la descripción archivística aprobada por el Consejo Internacional de Archivos y el Archivo General de la Nación. Constituye una guía general para la elaboración de descripciones archivísticas, con la idea fundamental de lograr uniformidad en los trabajos de descripción de unidades documentales, a fin de hacerlos accesibles mediante representaciones precisas que se organizan de acuerdo a modelos predeterminados, utilizando veintiséis elementos que pueden combinarse para constituir la descripción de una entidad archivística y las diferentes fases de gestión en los que se encuentre el documento. Los procesos descriptivos pueden ser simultáneos a la producción de los documentos y continuar a lo largo de su ciclo vital. Los veintiséis puntos se apoyan en los principios de la archivística Internacional aplicados (el principio de procedencia orden original) iniciando la descripción de lo general a lo particular. Principios de observancia para la aplicación de la norma internacional de descripción ISAD-G

[40]Corona Bustos, Martha Luz, *Archivo General de Notarias, Perspectivas de investigación Multidisciplinaria,* México, UMSNH, 2000, Pág.: 25

[41]Tomado de: Morales, Sánchez, Marisela del Carmen, *Catalogo documental del Archivo Histórico Casa Morelos Fondo Parroquial, Sección Sacramental, Serie Matrimonios, Subserie Información Matrimonial del Obispado de Michoacán de 1800 a 1804*, Morelia, 2010, Pág.: 10.

ÁREA	ELEMENTOS DE DESCRIPCIÓN	CONCEPTO
Área de identificación	código de referencia	Código del país, local, siglas del archivo.
	fondo, sección, serie, subserie	Documental de origen de lo general a lo particular.
	título	Identidad de la unidad de descripción.
	fechas extremas	En que se produjo el documento.
	nivel de descripción	Unidad documental simple (documento) o compuesta (expediente)
	volumen y soporte de la instalación	Volumen de la unidad de descripción: número de cajas, carpetas, expedientes, fojas.
Área de contexto	producto	Acerca del origen y custodia de la unidad de descripción.
Área de contenido	alcance y contenido	Información sobre el tema principal de los documentos. Resumen, claro y preciso
Área de notas	notas	Observaciones, información no incluida en ningún otro elemento de descripción.

Como se menciono con anterioridad, la ficha catalográfica diseñada contiene las áreas que describen al documento de lo general a lo particular, pero también de lo particular a lo general.

- Lo primero cumple con la descripción del asunto.
- Lo segundo igualmente, al contemplar datos específicos: nombre, fecha, lugar y tema.

De esta forma el catálogo reúne el principio de descripción multinivel.

FICHA MODELO

AREA DE IDENTIFICACION
Código(s) de Referencia:MX16053AHCMO/Fondo: Parroquial/Sección: Disciplinar/Serie: Padrones/ Subserie: Asientos, Fojas: 2-34.
C.903, Carp. 2
Título: Padrón, Puruándiro.
Fecha(s):1800
Nivel de Descripción: Unidad Documental Compuesta
Volumen y Soporte de la Unidad de Descripción: 32 fojas
Productor(es): Desconocido
AREA DE CONTENIDO Y ESTRUCTURA
Alcance y Contenido: El padrón muestra la calidad racial de los habitantes, hace la división de los mismos por casas o familias, los indios de la zona se enlistan aparte. Se numera un total de 6, 670 almas en la jurisdicción.

Las fichas se realizaron tomando en consideración lo establecido por la Norma Internacional de Descripción Archivística, avalada por el Consejo Internacional de Archivos (CIA), el cual se constituyó en junio de 1948, por expertos archivistas del mundo, nacido en el seno de la Organización para la Educación, la Ciencia y la Cultura, UNESCO.[42] Como su nombre lo indica, la Norma Internacional de Descripción Archivística, son lineamientos de carácter internacional susceptibles de adaptarse a las necesidades archivísticas de cualquier país del mundo. Y la aplicación de esta norma tiene como marco jurídico el Reglamento de la Ley de Archivos del Estado de Michoacán del año 2004, en su artículo 13: *Los catálogos derivados de este proceso serán de inventario, de referencia, temáticos, onomásticos, geográficos y cronológicos. Para la catalogación documental se utilizará la Norma Internacional de Descripción* Archivística (ISAD-G) y demás normativa archivística internacionalmente reconocida[43].

Dicha Norma, propone una serie de datos que permiten llevar a cabo una descripción de los fondos. Su aplicación cederá realizar un análisis multinivel, es decir, de manera jerárquica (Fondo, Sección, Serie).

La Norma ISAD (G) está conformada por 26 elementos archivísticos agrupados en 7 Áreas, de los cuales se seleccionaron algunos de ellos para su aplicación en el Catálogo Documental realizado.

Las áreas que integran la Norma ISAD (G) son las siguientes:

1.-Área de Identificación. En esta área se incluye información esencial relativa a la unidad documental que se describe. De ésta área se tomaron los elementos: Código de referencia, Título, Fechas de creación de los documentos; Nivel de descripción y Volumen y soporte de la unidad de descripción.

2.-Área de Contexto. Incluye información sobre el origen y custodia de la unidad de descripción. De ésta área se tomaron los siguientes elementos: Nombre del productor, Historia Institucional y Fechas extremas.

---

42 Alday García, Araceli. *Introducción a La Operación de Archivos en Dependencias y Entidades del Poder Ejecutivo.* México, AGN, 2004, p. 107

43 Reglamento de la Ley de Archivos del Estado de Michoacán, Morelia 2004 p. 5.

3.-Área de Contenido y Estructura. Contiene información sobre el tema principal de los documentos y la organización de la unidad de descripción. De ésta área únicamente se tomó el elemento Alcance y Contenido creándose un resumen de contenido, donde se hace un breve resumen del contenido de cada uno de los documentos analizados, así mismo de la tipología.

4.-Área de condiciones de Acceso y Utilización. Encierra información acerca de la disponibilidad de la unidad de descripción. De ésta área se tomó el elemento Idioma en que se encuentran escritos los documentos.

5.-Área de Documentación Asociada. Ésta área envuelve información acerca de los documentos que tienen una relación importante con la unidad de descripción.

6.-Área de Notas. Circunda información auxiliar y la que no puede incluirse en otras áreas.

7.-Área de Control de Descripción. Contiene la información relativa al cómo, cuándo y quién ha elaborado la descripción archivística.[44]

Asimismo para ampliar el marco jurídico del presente catálogo se estudio la legislación sobre Archivos como la IFAI y la Ley de Archivos del Estado de Michoacán.

Durante el Gobierno de Vicente Fox, se mostró la iniciativa de Ley Federal de Transparencia y Acceso a la Información Pública Gubernamental, la cual dio lugar a la creación del Instituto Federal de Acceso a la Información Pública; esta ley fue aprobada el 11 de junio del 2002. En el primer semestre de 2010, el Congreso de la Unión aprobó la Ley Federal de Protección de Datos Personales en Posesión de Particulares, lo cual amplió sustancialmente las facultades, atribuciones y responsabilidades del Instituto, al ser considerado como autoridad nacional en la materia. Asimismo, modificó su nombre al de "Instituto Federal de Acceso a la Información y Protección de Datos".

Ley Federal de Protección de Datos Personales en Posesión de los Particulares publicada el 5 de julio de 2010 establece en el capítulo Ique tiene por objeto la protección de los datos personales en posesión de los particulares, con la finalidad de regular su tratamiento legítimo, controlado e informado, a efecto de garantizar la privacidad y el derecho a la autodeterminación informativa de las personas.[45]

44*Consejo Internacional de Archivos, ISAD (G)* Norma Internacional General de Descripción Archivística, Madrid, 2000, p. 125.

45Ley Federal de Protección de Datos Personales en Posesión de los Particulares, México, 2010, p. 1

En su artículo sétimo menciona que los datos personales deberán recabarse y tratarse de manera lícita conforme a las disposiciones establecidas por esta Ley y demás normatividad aplicable.[46]

Esta Ley también nos dice que no será necesario el consentimiento para el tratamiento de los datos personales cuando los datos figuren en fuentes de acceso público como los que se encuentran resguardados en Archivos.

En cuanto al procedimiento de verificación se específica en el artículo 59 que el Instituto (IFAI) verificará el cumplimiento de la presente Ley y de la normatividad que de ésta derive.[47]

La Ley Federal de Transparencia y Acceso a la Información Pública Gubernamental fue divulgadael 11 de junio de 2002 teniendo como finalidad garantizar el acceso de toda persona a la información en posesión de los Poderes de la Unión, los órganos constitucionales autónomos o con autonomía legal, y cualquier otra entidad federal.

Son objetivos de esta Ley: Proveer lo necesario para que toda persona pueda tener acceso a la información mediante procedimientos sencillos; transparentar la gestión pública mediante la difusión de la información que generan las instituciones gubernamentales; garantizar la protección de los datos personales en posesión de las instituciones o unidades administrativas; favorecer la rendición de cuentas a los ciudadanos, a fin de que puedan valorar el desempeño de dichas unidades; mejorar la organización, clasificación y manejo de los documentos, y contribuir estado de derecho de la ciudadanía.

En el artículo 32 menciona que le corresponderá al Archivo General de la Nación elaborar, en coordinación con el Instituto (IFAI), los criterios para la catalogación, clasificación y conservación de los documentos administrativos, así como la organización de archivos de las dependencias y entidades.[48]

Se define a El Instituto Federal de Acceso a la Información Pública en el artículo 33 como el órgano de la Administración Pública Federal, con autonomía operativa, presupuestaria y de decisión, encargado de promover y difundir el ejercicio del derecho de acceso a la información; resolver sobre la negativa a las solicitudes de acceso a la

46 Ibid. p. 2
47 Ibid. p. 10
48 Ibid. p. 10

información y proteger los datos personales en poder de las dependencias y entidades.[49] Este instituto es de suma importancia ya que está facultado para regularizar todos los asuntos relacionados y dar lugar al derecho de acceso a la información.

Una de las leyes fundamentales a analizar es la Ley de Archivos Administrativos e Históricos del Estado de Michoacán de Ocampo y sus Municipios publicada en el Periódico Oficial el 3 de marzo del 2004, tiene como característica particular normar y regular la administración de los archivos, así como la preservación, conservación y difusión de los documentos y del patrimonio documental del Sector Público del Estado de Michoacán de Ocampo y sus Municipios, así como todos aquellos cuyo contenido tenga un interés histórico.[50]

Define a la totalidad de documentos de cualquier época generados, conservados o reunidos en el ejercicio de su función por el sector público; y los de propiedad de personas físicas o morales privadas, por su valor histórico o cultural para el Estado, como Patrimonio Documental, lo cual resalta la importancia y el valor de los documentos.

Esta legislación norma queen todo el sector público deberá existir un archivo de trámite; y en cada uno de los Poderes del Estado y los Ayuntamientos**,** un archivo de concentración y uno histórico. En los archivos de Concentración e Históricos se deberán aplicar principios, normas y técnicas archivísticas en los procesos de ordenación, clasificación y catalogación de los documentos.[51]

En los Archivos Históricos se comprometerá a realizar índices y catálogos de la documentación que esté bajo su custodia. Los Archivos Históricos proporcionarán el servicio de préstamo y consulta pública observando las normas, lineamientos o disposiciones que para ello establezca el sector público en su reglamento interno.

En el artículo 18 establece que el Sistema Estatal de Archivos de Michoacán es un mecanismo de coordinación permanente para promover el desarrollo jurídico, técnico y normativo de los archivos y garantizar la preservación, conservación, organización, descripción, uso adecuado y difusión del patrimonio documental del Estado.[52]

---

49 Ibid. p. 11
50Ley de Archivos Administrativos e Históricos del Estado de Michoacán de Ocampo y sus Municipios, Morelia, 2004, p. 1
51Ibid, p. 3 y 4.
52 Ibid. p. 6

Para reforzar el marco jurídico del catálogo se revisó la Ley Federal de Archivos, la cual fue decretada por parte del Congreso General de los Estados Unidos Mexicanos y publicada en el diario oficial el día Lunes 23 de enero de 2012,sin ninguna reforma hasta la fecha, y cuyo principal objetivo es "establecer las disposiciones que permitan la organización y conservación de los archivos en posesión de los Poderes de la Unión, los organismos constitucionales autónomos y los organismos con autonomía legal, así como establecer los organismos de coordinación y concentración entre la Federación, las entidades federativas, el Distrito Federal y los municipios para la conservación del patrimonio documental de la Nación, así como para fomentar el resguardo, difusión y acceso de archivos privados de relevancia histórica, social, técnica, científica o cultural".

Además de ello, dicha ley cuenta en su haber los lineamientos que se deben de seguir para evitar sanciones e infracciones. Los principales artículos relacionados con la conservación y promoción de herramientas necesarias para poder dar veracidad y localización de documentos de acuerdo a la LFA[53] son los siguientes:

Artículo 5. Los sujetos obligados que refiere esta Ley se regirán por los siguientes principios:

I. Conservación: Adoptar las medidas de índole técnica, administrativa, ambiental y tecnológica para la adecuada preservación de los archivos;

II. Procedencia: Conservar el orden original de cada fondo documental producido por los sujetos obligados en el desarrollo de su actividad institucional, para distinguirlo de otros fondos semejantes;

III. Integridad: Garantizar que los documentos de archivo sean completos y veraces para reflejar con exactitud la información contenida; y

IV. Disponibilidad: Adoptar medidas pertinentes para la localización de los documentos de archivo.

Artículo 6. Son objetivos de esta Ley:

I. Promover el uso, métodos y técnicas que garanticen la localización y disposición expedita de documentos a través de sistemas modernos de organización y conservación de los archivos, que contribuyan a la eficiencia gubernamental, la correcta gestión gubernamental y el avance institucional;

[53]http://www.diputados.gob.mx/LeyesBiblio/pdf/LFA.pdf Fecha de consulta: 14 de febrero del 2014.

II. Asegurar el acceso oportuno a la información contenida en los archivos y con ello la rendición de cuentas, mediante la adecuada administración y custodia de los archivos que contienen información pública gubernamental;

III. Regular la organización y conservación del sistema institucional de archivos de los sujetos obligados, a fin de que éstos se preserven actualizados y permitan la publicación en medios electrónicos de la información relativa a sus indicadores de gestión y el ejercicio de recursos públicos, así como de aquélla que por su contenido tenga un alto valor para la sociedad;

IV. Garantizar la correcta conservación, organización y consulta de los archivos de trámite, de concentración e históricos; para hacer eficiente la gestión pública y el acceso a la información pública; así como para promover la investigación histórica documental;

V. Asegurar la disponibilidad, localización expedita, integridad y conservación de los documentos de archivo que poseen los sujetos obligados;

VI. Promover el uso y difusión de los archivos históricos generados por los sujetos obligados, favoreciendo la investigación y resguardo de la memoria institucional de México;

VII. Favorecer la utilización de tecnologías de la información para mejorar la administración de los archivos por los sujetos obligados;

VIII. Establecer mecanismos para la colaboración entre las autoridades federales, estatales y municipales en materia de archivos; y

IX. Contribuir a la promoción de una cultura de valoración de los archivos y su reconocimiento como eje de la actividad gubernamental.

TIPOLOGÍA Y DIPLOMÁTICA.

Tipología

El presente catálogo que se elaboró contiene expedientes que tratan asuntos como: Padrones parroquiales de las cabeceras y su jurisdicción, igualmente de villas, congregaciones o pequeños poblados enmarcados dentro de una jurisdicción mayor, que sirven al mismo tiempo como auxiliares a las parroquias más grandes y que están clasificados de manera separada en las distintas carpetas, ambos casos conforman la mayoría de la información catalogada (Imagen1). De igual manera, nos hemos encontrado con cartas dirigidas al secretario eclesiástico con diversos motivos, entre los cuales destacan: las solicitudes de que se manden traer los santos óleos (Imagen2) a la parroquia correspondiente, requerir el mandato de boletas por parte de la cabecera del Obispado para la elaboración de los Padrones venideros en parroquias o vicarías y, finalmente cartas con el motivo de confirmar el mandato de los padrones correspondientes a la catedral y si existen copias de los mismos, estas últimas las más abundantes, por último, lo menos constante que encontramos fueron resúmenes sobre la cantidad de habitantes de una población, es decir,en estos no se enlistan los nombres de las personas de dicho poblado una a una, esto último sólo ha sido constante en una urbe (Imagen3).

Diplomática

Por lo que respecta a la Diplomática, como sabemos es una disciplina que tiene por objeto el estudio y crítica de la traducción, forma y elaboración de los documentos escritos resultantes de acciones jurídicas y actividades administrativas realizadas por personas físicas o jurídicas, igualmente nos permite saber las características internas y externas del documento, con el objetivo principal de poder establecer su autenticidad o darse cuenta de si es un documento apócrifo, lo que le compete son las formas, mas no el contenido mismo del escrito.

La Diplomática es una herramienta fundamental para el investigador, y se basa principalmente en el análisis de los caracteres extrínsecos e intrínsecos del documento, con el fin de que el estudio diplomático de los mismos, nos arrojen indicios de autenticidad histórica y poder entonces entrar de manera directa al trabajo catalográfico que corresponde, dichas características se detallan en el cuadro siguiente:[54]

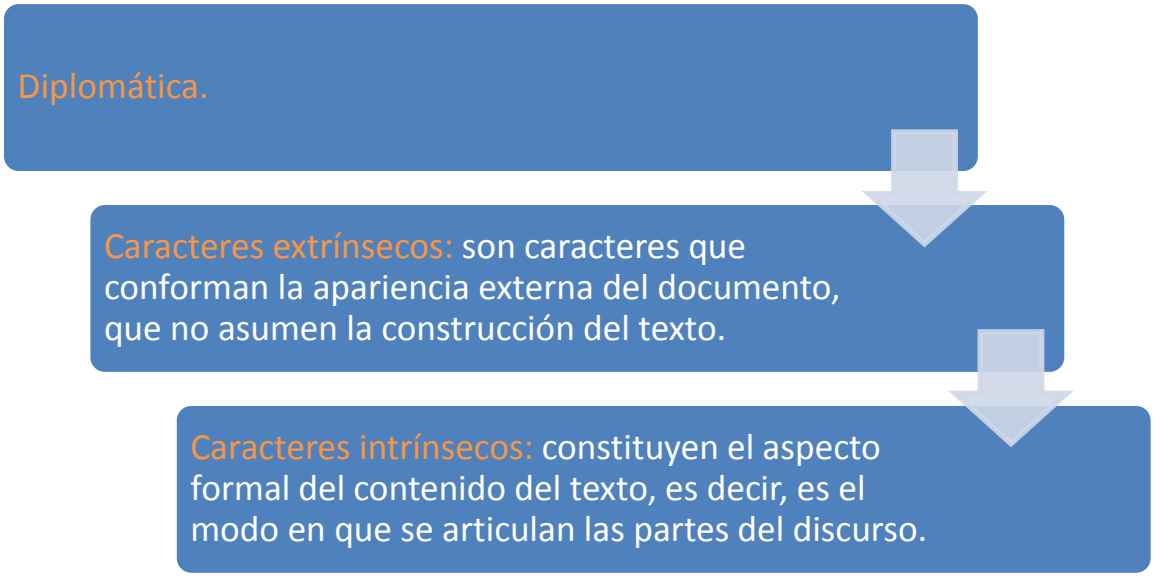

[54]Carranza, Castro, Yurixi Judith. *Fondo eclesiástico, sección capitular, serie actas de cabildo, libro 55, 1838- 1841* Catálogo Documental para obtener el título de Licenciado en Historia, Morelia Michoacán, junio, 2008 p. 18.

Los expedientes en su conjunto catalogados, están resguardados en carpetas de papel cultural en su gran mayoría, en algunos documentos se puede notar que estos fueron cosidos a mano con hilaza de algodón y la cubierta utilizada correspondió apartemente ser de vaqueta punzonada sin tabla en forma de cartera que ya no cierra y tiene un ojal de hilaza en el que embona un herraje tal como se muestra en la imagen siguiente:



MX16053AHCMO/Fondo Parroquial/Sección: Disciplinar/Serie: Padrones/ Subserie: Asientos/Fojas: 365-386.C.903, carp 18Padrón, Acámbaro. Ficha No. 9.

Igualmente, la serie está conformada por 9, 336 hojas de papel de 21x 30 cm aproximadamente, con bordes irregulares, ligeras variaciones de gramaje y tienen una marca de agua perceptible a simple vista si se observan a contra luz. Evidencian un envejecimiento natural en la celulosa[55] y tienen un leve ataque de insectos xilófagos que han deteriorado las hojas (Véase Imagen 1).

[55]Debido a que la lignina al contacto con la luz y el oxígeno tiende a amarillearse.

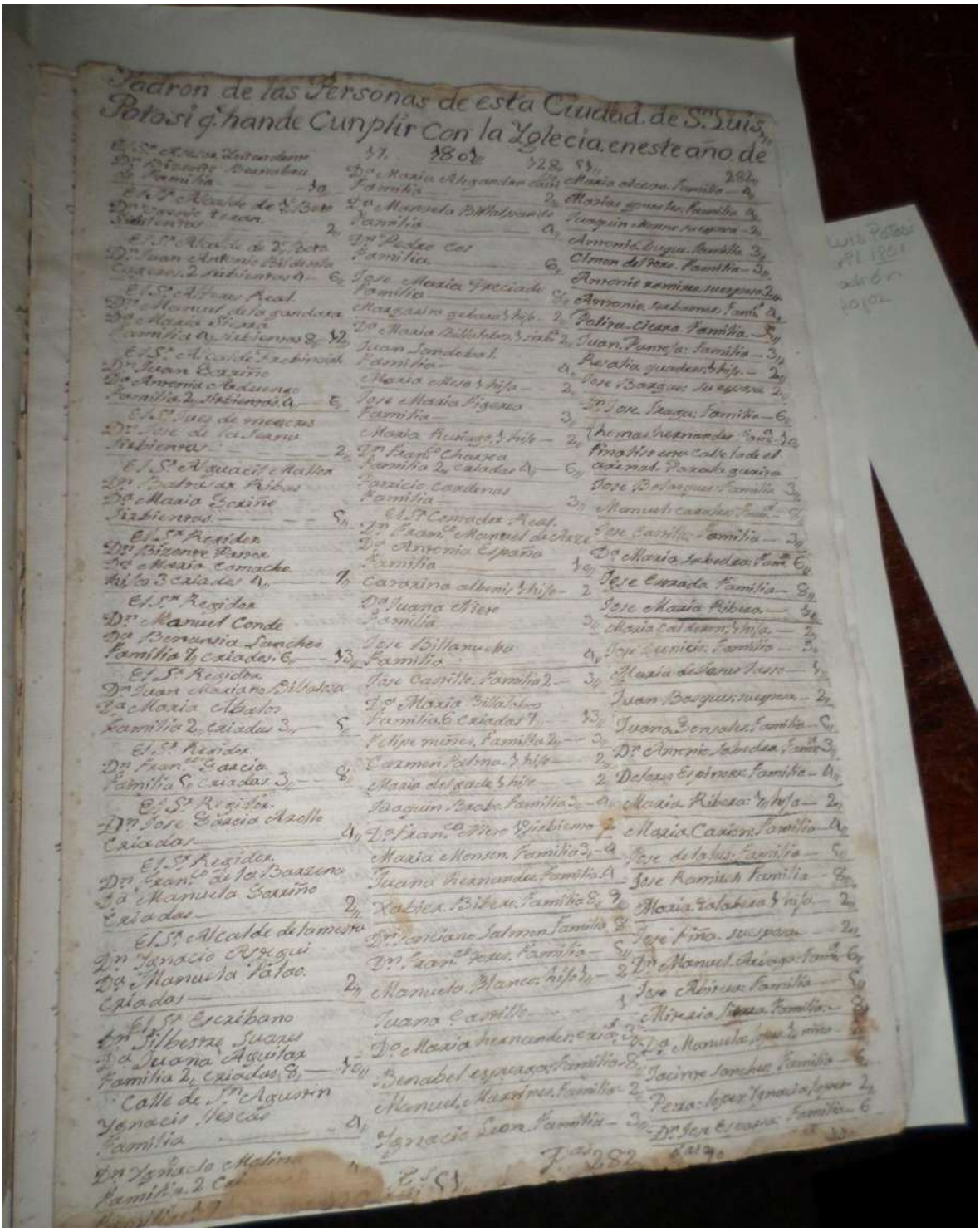

Imagen 1: MX16053AHCMO/Fondo Parroquial/Sección: Disciplinar/Serie: Padrones/ Subserie: Asientos/ Fojas: 1,706-1,716.C.906, carp.74.Padrón, San Luis Potosí Ficha No. 101.

En cuanto a la forma de documentos, se puede apreciar la misma forma expresiva de la escritura, aunque existen algunas grafías más elaboradas y otras hechas a todas luces con rapidez y que dan como resultado letras casi ilegibles, se distingue la autoría de los mismos padrones.

Los tonos de las tintas ferrogálicas utilizadas tienen colores que van entre un chocolate obscuro casi negro, el sepia y el ocre desteñido, debido a su composición y grado de oxidación (Ver imagen 2 y 3).

Todos los padrones parroquiales participan del mismo esquema compositivo y están rubricados siempre en la misma área, presentando por lo general únicamente la firma del quien lo elaboro[56].

Para el análisis más detallado del modo en que se articulan las partes del discurso, es menester conocer a grandes rasgos el esquema compositivo en que todo documento participa[57].

De manera general, se puede sintetizar la estructura de los Padrones Parroquiales contenidos en la serie catalogada de la siguiente manera:

Comienzan señalando el lugar y la fecha, posteriormente se enlistan a los feligreses de la jurisdicción divididos de distintas maneras, (como se menciono anteriormente) al final del listado se hacen comentarios referentes a la elaboración del padrón y se da fe de los mismos, se pone la fecha de terminación y a continuación lo firma el encargado de elaborarlo.

[56] Ver anexo no. 2.

[57] Silva Prado, Natalia, *Manual de Paleografía y Diplomática hispanoamericana, siglos XVI, XVII y XVIII,* México, UNAM, 2001, p. 313.

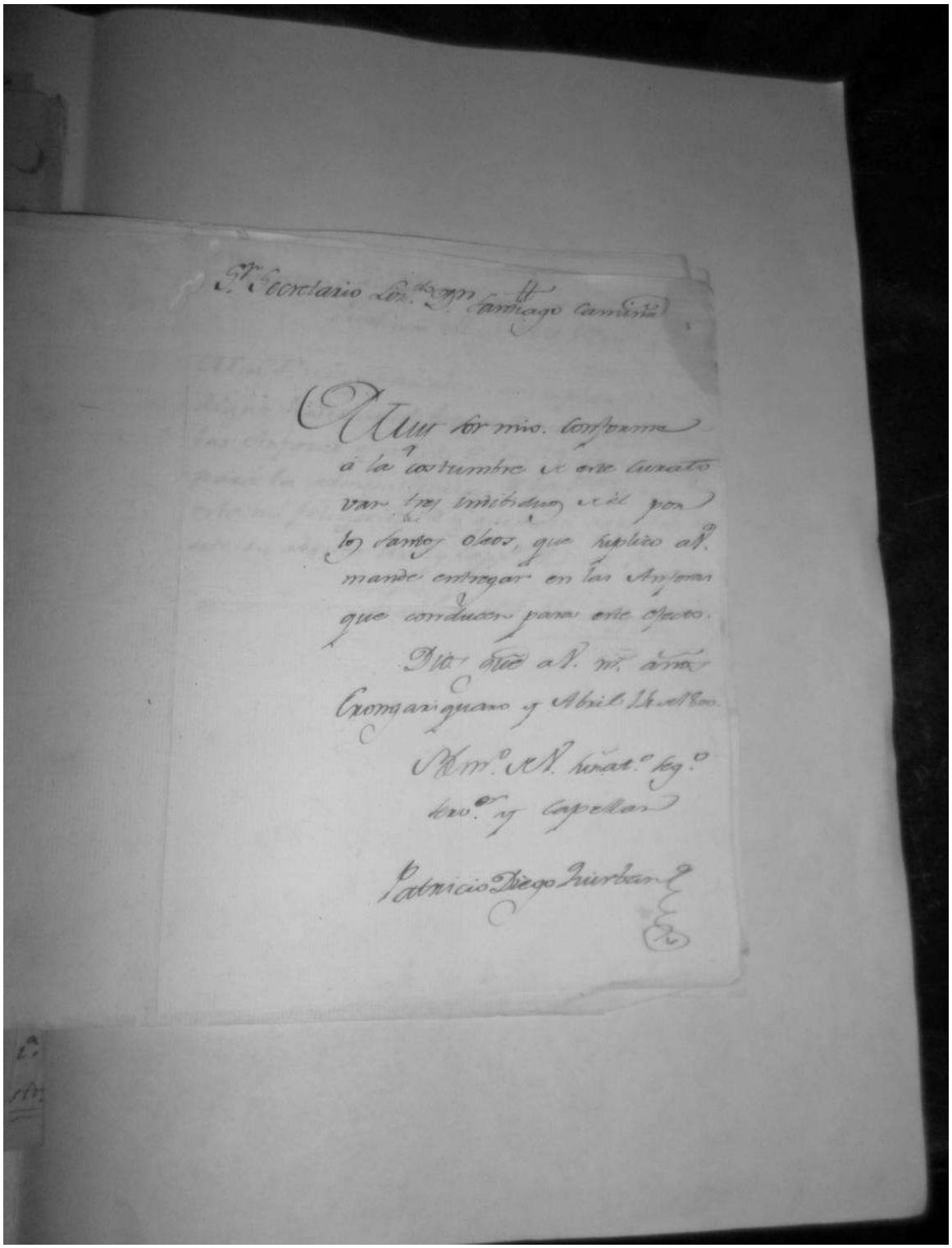

Imagen 2: MX16053AHCMO/Fondo:Parroquial/Sección: Disciplinar/Serie: Padrones/ Subserie: Asientos/ Fojas: 167-177,C.903, carp.6**.** Padrón, San Pedro Petatlán (Zacatula).Ficha No.6.

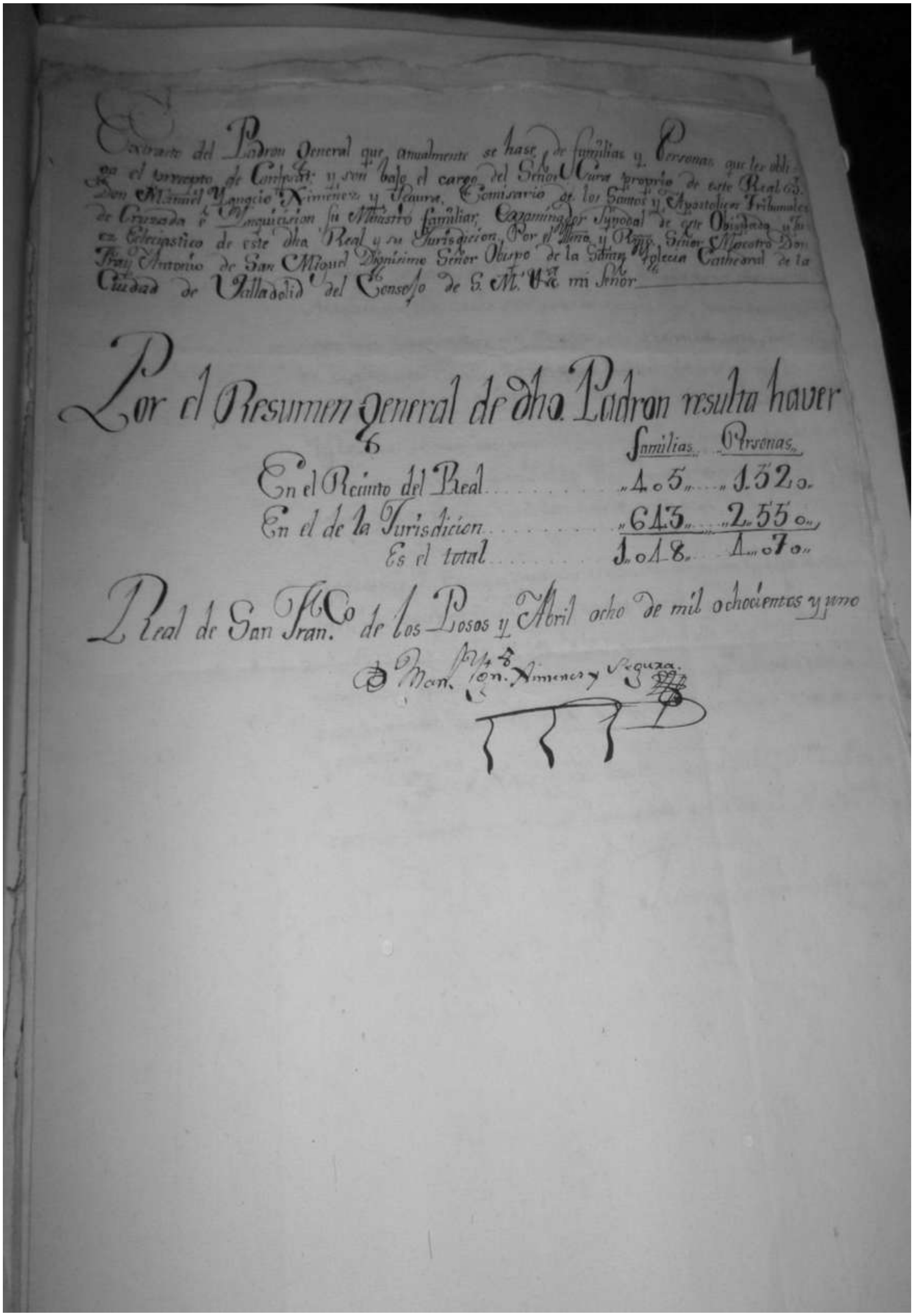

Extracto del Padron General que anualmente se hase de familias y Personas que les obliga el precepto de Confesión y son bajo el cargo del Señor Cura propio de este Real Don Manuel Ygnacio Ximénez y Segura, Comisario de los Santos y Apostolicos Tribunales de Cruzada e Ynquisicion su Ministro familiar, Examinador Synodal de este Obispado y Juez Eclesiastico de este dho Real y su Jurisdiccion, Por el Illmo. y Rmo. Señor Maestro Don Fray Antonio de San Miguel Dignisimo Señor Obispo de la Santa Yglesia Cathedral de la Ciudad de Valladolid del Consejo de S. M. [illegible] mi Señor

Por el Resumen general de dho Padron resulta haver

	Familias	Personas
En el Recinto del Real	405	1320
En el de la Jurisdicion	613	2550
Es el total	1018	[illegible]

Real de San Fran.co de los Posos y Abril ocho de mil ochocientos y uno

D. Man.l Ygn.o Ximenez y Segura.

Imagen 3:MX16053AHCMO/Fondo Parroquial/Sección: Disciplinar/Serie: Padrones/ Subserie: Asientos/ Fojas: 1,689-1,695.C.906, carp.71 Ficha No. 98.

En el mapa conceptual anterior se explica de manera clara y resumida el proceso que generalmente se llevaba a cabo para la elaboración de los Censos Parroquiales o Padrones, es de notar que estos se elaboraban a partir de otras listas hechas para indicar el cumplimiento de diversas actividades parroquiales, de ahí, se compactaban en una lista más grande, que son precisamente los Padrones que se catalogaron, en caso de las "Cuentas anuales", estas se incluían al final del Padrónde la jurisdicción correspondiente, donde de la misma forma, se indicaba la cantidad de bautizos, muertes y matrimonios acontecidos el año anterior a la fecha en que se firmaba y certificaba el documento.

CRITERIOS ARCHIVÍSTICOS Y PALEOGRÁFICOS

CRITERIOS ARCHIVISTICOS

El acervo documental catalogado resguarda documentos manuscritos de los siglos ya mencionados, algunos expedientes muestran deterioro causado por polillas, humedad, hongos o rasgaduras, sin embargo estas circunstancias no ponen en peligro su estado actual debido a las óptimas condiciones de conservación en las que ahora se encuentran resguardados. Los documentos en general se encuentran en buen estado. Solamente ciertas fojas se hallan de color amarillento por el contacto de sustancias químicas, polvo o por la antigüedad que estos tienen.

La documentación catalogada está organizada en cajas AA40, se encuentran por expedientes en carpeta de papel cultural atados en fajillas para formar legajos, y estas cajas se encuentran ubicadas en compactadores con un orden establecido de acuerdo al sistema de clasificación del archivo.

Criterios Paleográficos

Por lo que respecta a la paleografía la documentación corresponde a la primera mitad del siglo XIX, la letra es manuscrita, legible y se toma a criterio de actualizar la ortografía y las siglas a excepción de nombres propios de personas y lugares, se desenlazaron las abreviaturas.

Además el catálogo cuenta con dos índices: El onomástico que se refiere a los principales participantes de cada uno de los expedientes revisados y el geográfico que registrara el lugar donde estos se generaron.

Finalmente, se darán a conocer algunos conceptos utilizados y escritos en el catálogo, correspondiente al periodo estudiado, los cuales estarán contenidos en un glosario, como lo son: “Fondo, Sección, Serie, Bachiller, Padrón, Indio Laborío, Indios de tasación, entre otros”.

Y un ensayo histórico que abarcara diversos aspectos relacionados a la población del Obispado de Michoacán basándonos en nuestra fuente primaria que son los padrones. Además de gráficas que permitirán cuantificar la totalidad de los habitantes, bautizos, entierros y matrimonios inmersos en los expedientes catalogados.

VI.LA POBLACIÓN EN EL OBISPADO DE MICHOACÁN A TRAVÉS DE LOS CENSOS PARROQUIALES (PADRONES)

El Obispado de Michoacán ha sido sin duda uno de los más importantes en la Nueva España, no sólo por su extensión, sino por el papel tanto económico como social que se llevó a cabo dentro de su jurisdicción. Los documentos elaborados dentro del Obispado y referentes al mismo tienen sin duda gran importancia, ya que para saber de la historia colonial es imprescindible dirigirse a ellos y al mismo Obispado.

A diferencia de los Obispados de México o Guadalajara en los que había real audiencia y virrey o gobernador "en Michoacán era el Obispo la más alta autoridad de su provincia.

Además, la falta de instituciones medias entre Audiencias y Alcaldes Mayores, no sólo en Michoacán sino en todas las Indias, hacía que se privilegiara no pocas veces la división eclesiástica diocesana con las cabeceras parroquiales como ricos abrevaderos de información"[58]. A falta de un gobierno cercano y que se ocupara de los asuntos del territorio que comprendía el Obispado, todo lo referente al mismo en cuanto a la expedición de documentos que la iglesia pudiera recabar, se tomaba en cuenta de cierta manera como datos oficiales que la corona podía llegar a utilizar para saber datos específicos del territorio.

En la historiografía regional de los siglos XVIII y XIX, existen pocos referentes sobre la evolución territorial de varias provincias que comprendieron el Obispado. El único estudio sistemático ha sido el de Margarita Nettel Ross, aunque se trata de un estudio general debido a que su objetivo es analizar todas las alcaldías mayores y corregimientos que alguna vez estuvieron comprendidos en el antiguo Obispado de Michoacán[59]. Por lo tanto no se puede disponer de un estudio detallado de lo que ha sido la evolución territorial y administrativa que experimentaron esas provincias durante la segunda mitad del siglo XVII en adelante sin apoyarnos en fuentes primarias más específicas como son por ejemplo los padrones parroquiales.

El Obispado de Michoacán creció en gran medida a partir de 1570, para esta fecha ya contaba según José Bravo Ugarte con 59 parroquias.

[58]Mazín Gómez, Oscar, *El gran Michoacán, Cuatro informes del Obispado de Michoacán 1759- 1769*, Gobierno del Estado de Michoacán/ COLMICH, 1986, Pág. III.
[59] Margarita Nettel Ross, *Colonización y poblamiento del Obispado de Michoacán*, Morelia, Gobierno del Estado de Michoacán/Instituto Michoacano de Cultura, 1990.

1.-Acambaro.	2.-Apaseo.	3.- Aranza (Paracho).	4.- Arimao.	5.- Ario.
6.- Axuchitlán.	7.- Capula.	8.- Cinapécuaro.	9.-Cirosto.	10.- Colima.
11.-Comanja.	12.- Copándaro.	13.- Coyuca (De Catalán).	14.-Cuitzeo.	15.- Cuseo(Cuitzio).
16.- Cutzamala.	17.- Chilchota.	18.-Chocándiro.	19.-Erongarícuaro.	20.- Huacana.
21.- Huandacareo.	22.-Huango.	23.-Huaniqueo	24.-Indaparapeo.	25.-Istapa (Etúcuaro).
26.- Maroatio.	27.-Charo Metalcingo.	28.- Mechuacan (Pátzcuaro).	29.- Necotlá(Undameo).	30.- Yuririapúndaro.
31.-Peribán.	32.-Pungarabato.	33.- Puruándiro.	34.-Queretaro.	35.- Sirandaro.
36.-Sivina (Nahuatzen).	37.- Tacámbaro.	38.- Tancítaro.	39.- Tarecuato.	40.- Tarímbaro.
41.- Taximaroa.	42.-Taymeo.	43.-Tlazazalca.	44.- Teremendo y Xaso.	45.- Tiripetío.
46.- Tlapacaltepec.	47.- Turicato.	48.- Tuxpan.	49.- Tuzantla.	50.- Ucareo.
51.- Uruapan.	52.- Xacona.	53.- Xilotlán.	54.- Xiquilpan.	55.- Zacatula.
56.- Zapotlán.	57.- Tzintzuntza.	58.- Tinguindin.	59.- Taximaroa.[60]	

Dicho Obispado, además de haber formado parte de una iglesia misionera, colonial y en todo sujeta al real patronato, para 1640 ya era más compleja en su estructura como en su composición social. Habiendo una población ya indígena semihispanizada sobre todo en las haciendas y ciudades más pobladas.

Fue entre los años de 1631 y 1660 que hubo "un surgimiento de Villas[61] con población española en las que se daba una especie de compenetración campo ciudad"[62]. En las Villas medievales solían vivir los artesanos y los comerciantes, diferenciándose de los pobladores rurales. La mayoría de estas Villas lograron evolucionar tanto en infraestructura como en cantidad de pobladores hasta convertirse en ciudades.

Aunque las villas surgen desde la época Romana, hay características que permanecen desde ese periodo y que, se pueden localizar y generalizar en las villas de la Nueva España durante el periodo colonial y posterior, al mismo tiempo se pueden rescatar datos valiosos de las distintas clasificaciones o definiciones del concepto. Utilizando el Modelo de A.

[60] Bravo Ugarte, José. *Historia sucinta de Michoacán.* México, Jus, 1963. 3 vols. Vol. 2.
[61] La villa representa un modelo de ocupación y explotación del territorio surgido en Italia, y es allí donde se desarrolla en su significado clásico.
[62] Mazín, Oscar, *Secularización de las Parroquias en el antiguo Michoacán*, Doc. Electrónico, PDF, Pág. 5.

Carandini[63], se pueden clasificar las villas en dos grandes rubros, el primero corresponde a la villa central, la cual "cuenta con una afluencia masiva de capital, además estas se encontraban cerca de importantes núcleos urbanos, puertos o vías de comunicación principales, se desarrollaban cultivos intensos en zonas fértiles invirtiendo grandes sumas de dinero"[64]. La otra clasificación corresponde a la Villa periférica: "Se localiza en zonas más alejadas de los centros urbanos o vías de comunicación, las tierras no son de mucha calidad y se invierte menos capital"[65], este modelo es un poco rígido en lo referente a lo económico y geográfico de las villas, es por eso que otros estudiosos afirman que aunque el factor productivo de la villa es determinante, no tiene porque asociarse a un modo especifico de producción. La definición de villa es muy variada y corresponde a cosas distintas si se define en contextos distintos, sin embargo a manera de generalidad se puede inferir que la "Villa es el centro de una explotación agrícola"[66], los planteamientos anteriores nos pueden servir para darnos una idea y generalizar de un modo u otro el papel o propósito de la villa española, claro está que las variaciones entre unas y otras dependían principalmente por su ubicación y medios de producción, sin embargo queda al descubierto que tanto unas como otras contaban con varios privilegios que las distinguieron de las aldeas o los pueblos, como por ejemplo celebrar ferias o mercados. Si se recaban datos comerciales, permisos, o incluso se hace revisión de documentos parroquiales como los censos o padrones, se puede encontrar fácilmente que núcleos poblacionales contaban con alguna característica de las mencionadas anteriormente y de esta forma hacer una clara y precisa clasificación de los mismos. Las villas fungieron como importantes centros de comercio e impulsores económicos para las distintas regiones en que se localizaban, esto, debido a la cantidad de oficios y actividades realizadas en sus inmediaciones. Tomando en cuenta lo anterior, fue así como la compenetración del campo a la ciudad trajo consigo un crecimiento poblacional y a la vez un aumento en el número de villas, pueblos y haciendas de la jurisdicción. Dicho crecimiento se ve reflejado años posteriores tomando como

63Conde Andrea Carandini (nacido en 1937) es un italiano, profesor de arqueología especializada en la antigua Roma . Entre sus numerosas excavaciones es la villa de Settefinestre .

[64] Castillejo, C, Frías. *El poblamiento rural de Dianium, Lucentum, Ilici y la ciudad romana de La Vila Joiosa (siglos II a. C.-VII d.C.)* Universidad de Alicante, Pág: 37 Libro en Línea.
[65] Ibídem.
[66] Ibíd., Pág. 38

ejemplo que en el año de 1631 ya se llegaban a 116 parroquias, a continuación se mencionan las creadas para ese año, independientes de las existentes desde 1570.

1.- Valladolid.	2.- Tlalpujahua.	3.- San Miguel el grande.	4.-El palmar.	5.-San Luis de la paz.
6.- Xichú.	7.-Valle de San Francisco.	8.-Cerro de San Pedro.	9.-San Luis Potosí.	10.-Guadalcázar.
11.- Viramangaro.	12.- Santa Clara.	13.- Santa fe de la laguna.	14.- Capacuaro.	15.- Villa de Zamora.
16.- Ixtlán.	17.- Irapuato.	18.- Santa fe de Guanajuato.	19.- Real de Santa Ana.	20.- Villa de Salamanca.
21.-Tecolapan (Caxitlán).	22.-Chamila.	23.-Maquilí.	24.- Valle de Quensio.	25.- Pénjamo.
26.- Coalcomán.	27.- Pizándaro.	28.- Urecho.	29.- La Guaba.	30.- Petatlán.
31.- Tecpan.	32.- Los Apusagualcos.	33.- Los pozos.	34.- El rincón de león.	35.- Llanos de Silao.
36.- Marfil.	37.- Tiríndaro.	38.- Tuxpan.	39.- Tzapotiltic.	40.- San Juan Zitácuaro.
41.-Tzacapu.	42.- Villa de Celaya.	43.- Apaseo.	44.- Tamazula.	45.- Chamacuero.
46.- Emenguaro y Guacindeo.	47.- San Miguel Mezquitic.	48.- San Felipe.	49.- San Fco. De Colima.	50.- Villa de león.
51.- Pueblo y Frontera de Snta. Maria de Atotonilco.	52.- Cocupao.	53.- San Andrés Sirándaro.	54.- San Gerónimo Purenchécuaro.	55.- Pichátaro.
56.- Charapan.	57.- Patamban.	58.- Apatzingán.	59.- Santa Ana Amatlán.	60.-Tamazula.
61.-Tuxpan.	62.-Contepeque.	63.-Acahuato.	64.- Undameo.	65.- Tingambato.
66.- San Juan Parangaricutiro.	67.- San Pedro Tzacán.	68.- San Felipe.	69.- Santiago Tangamandapio.	70.- Ocotlán.
71.- Tacámbaro.	72.- Ayo el chico[67].			

Como se puede notar en el listado anterior, en un aproximado de 30 años el numero de parroquias sujetas a la cabecera del Obispado prácticamente se duplico, uno de los datos más interesantes que podemos sacar de esto es que surgieron en algunos casos parroquias que contaron con un amplio poder adquisitivo como lo fue la propia Valladolid, importantes por sí mismas. De igual manera se puede identificar como es que a partir de esas fechas hay cierta estabilidad en todo el territorio en cuanto a la disminución de la población indígena, habiendo un aumento lento pero constante hasta llegar al decenio del

[67] Ibídem.

año de 1800, año que corresponde al inicio de la investigación de los padrones parroquiales tratados en el presente catálogo, el crecimiento y estabilidad se puede constatar en la tabla siguiente y en los datos proporcionados en las fichas.

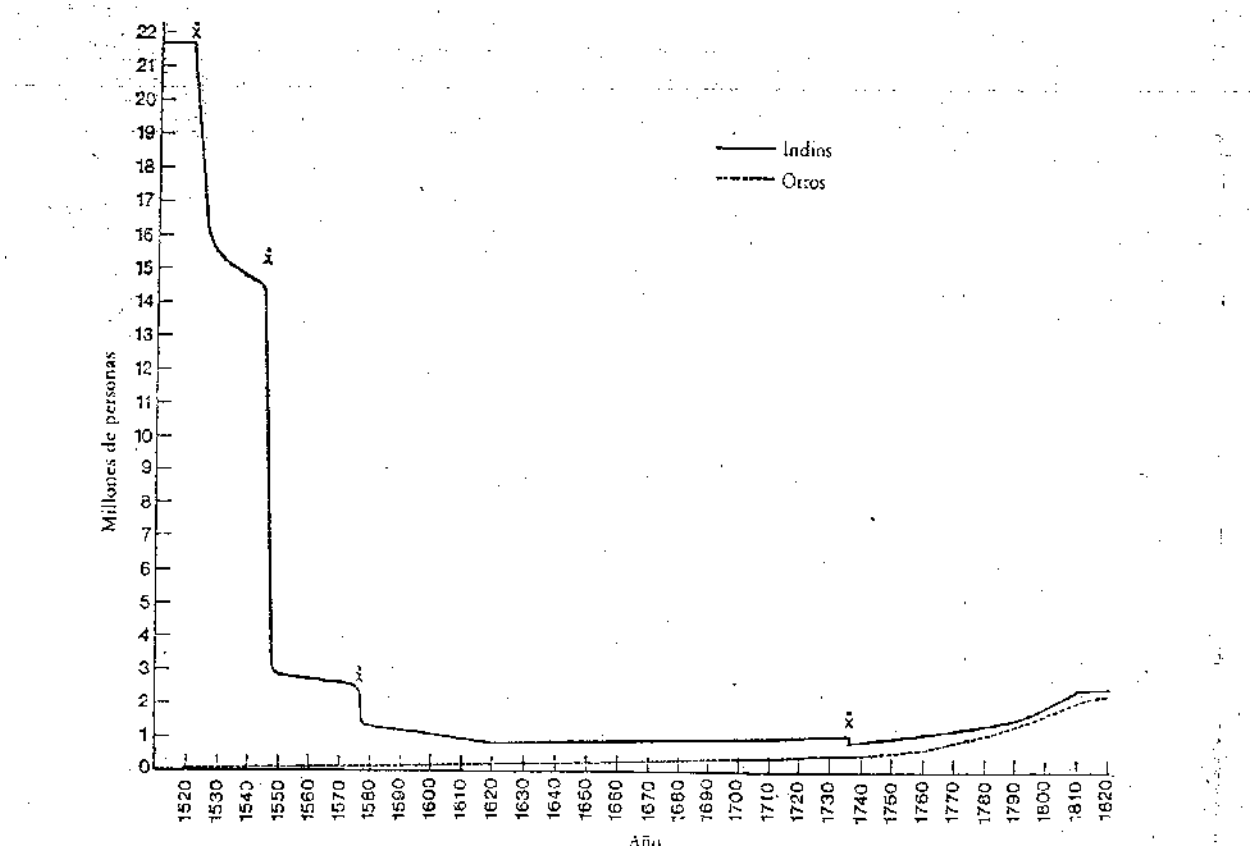

Gráfica 1. Caída y recuperación de la población indígena[68].

El sistema de Castas.

Haciendo un hincapié en la cuestión racial, es importante tomar en cuenta a la totalidad de las castas de la Nueva España, ya que de una manera u otra están inmersas en un sinnúmero de documentos tanto eclesiásticos como civiles, dejando ver la importancia social de las mismas.

Originalmente dos grupos fueron los que poblaron la Nueva España al inicio de la conquista, el español y el indígena, este último fue el más importante durante trescientos años, aunque finalmente fue el más marginado y despojado de sus derechos. Por otra parte los españoles, de carácter áspero y con gran capacidad económica, aunque generalizados en escasa cultura (salvo los oidores, arzobispos, virreyes, gobernantes, quienes a pesar de lo

[68] Gerhard, Peter. *Geografía histórica de la Nueva España 1519- 1821* México, *UNAM. 2000 Pág. 24*

anterior, fungieron como grandes funcionarios de gobierno y en algunos casos aportaron al desarrollo cultural), siempre procuraron mantener en alto sus privilegios. "Los españoles fueron los iniciadores de un grupo numeroso de raza blanca que, nacidos en Nueva España, se les llamaba con el nombre de españoles americanos o criollos[69]", eran aquellos españoles nacidos en territorio americano. Los blancos o sea los casi enteramente españoles se difundieron por todo México, prefiriendo la sierra, los de sangre pura (españoles, europeos) formaron un aproximado del 5% de la población.

Debido a la disminución indígena a causa de las epidemias principalmente, los españoles se vieron en la necesidad de introducir esclavos negros al territorio para poder suplantar el trabajo hecho por los naturales dentro de la minería y agricultura, sin embargo el clima frio de las montañas no fue el adecuado para ellos y los españoles los tuvieron que mantener en las costas, manteniéndose con calidad de esclavos sin ningún tipo de derecho, " Muchos se casaban con indios o mestizos, y los descendientes(Mulatos, pardos, zambos, etcétera) que permanecieron libres fueron absorbidos por las castas"[70]. Hubo una pequeña cantidad de filipinos (chinos) que llegaron después de 1567 y se establecieron en Acapulco, de igual manera hubo indios no mexicanos provenientes de la Florida y el Perú.

De la fusión de razas nacieron las castas característica que dio al territorio gran diversidad cultural y variedad étnica, la población se disperso, sin embargo hubo grandes concentraciones de grupos específicos en territorios específicos, por ejemplo, los indígenas se "concentraron principalmente en los actuales estados de México, Puebla, Michoacán, Tlaxcala, Guanajuato, Hidalgo, Oaxaca y la península de Yucatán[71]" lugares donde predominaron señoríos indígenas.

Los españoles también se establecieron en territorios indígenas, para ello, fundaron villas, ciudades o pueblos como Puebla, Guadalajara, Valladolid, Celaya, San Miguel el Grande, Mérida, algunas mencionadas con anterioridad, etcétera. En dichos lugares habitaban de igual manera los mestizos viviendo del pequeño comercio, por otra parte la población negra se diluyo en gran parte por la mezcla de sangre indígena, franceses, portugueses, judíos, alemanes también pisaron el territorio.

[69] Serrato, Delgado, David y Quiroz, Zamora, Mario. *Historia de México.* Pearson educación, México 1997, Pág. 40
[70] Gerhard, Peter. Óp. Cit. Pág. 26
[71] Serrato, Delgado, David y Quiroz, Zamora, Mario. Óp. cit. Pág. 40.

La introducción del sistema de castas como forma de dominio administrativo y social por parte de los españoles, es considerado como una forma de mantener la pureza de sangre en un principio, limitando el acceso al poder de clases inferiores, para Deustua, "no es precisamente correcto utilizar el término de Casta referido en el S. XVIII para denominar las diversas mezclas entre cruzamientos, ya que si se quiere ver como algo que es impermeable, que no se comunica ni se cruza, no se puede utilizar el término para el caso americano"[72] ya que hubo gran permeabilidad, cruzamiento y movilidad y mezcla permanente, queriendo llegar a la mención de que casta es solamente un término de la época, utilizado por las clases más importantes del que hay que estar consientes. Quizá en algún momento el régimen social del periodo llego a ser un régimen de castas, pero esto fue gracias a que el sector dominante y blanco así lo favoreció. A pesar de las medidas por mantener una pureza de sangre, las condiciones sociales favorecieron a que el sistema se viniera abajo en un momento determinado por no tener una solidez buena.

Una característica del siglo que se trabajó en cuestiones raciales fue sin duda, los prejuicios por parte de la raza blanca a las castas y los matrimonios mixtos, esta discriminación por parte de un grupo minoritario hizo que las castas tuvieran más unión entre ellas, "ello produjo una evolución del mestizaje, en el sentido más amplio, claramente manifiesto a comienzos del siglo XVIII, en cuyo transcurso la raza blanca deja de ser el factor primordial, mientras el factor africano comienza a adquirir mayor importancia[73]".

Lo anterior genero que las castas se disfrazaran y que el cambio de sangre durante el periodo se viera disfrazado, es así como el mulato o afromestizo la mezcla (más indeseable) se oculto con frecuencia dentro del grupo euromestizo e indígena. En algunos lugares la población mestiza llego a ser numéricamente más importante que la de los mismos indígenas, en los padrones catalogados se puede notar dicho aumento, no obstante los españoles siguieron teniendo importancia social debido a su poder económico y político.

---

[72]Suarez Fernández, Luis. Ramos Pérez, Demetrio. Comellas, José Luis y Gallego, José Andrés.*Historia general de España y América: los primeros Borbones. América en el siglo XVIII. Tomo XI-1, Volumen 11*. EDICIONES RIALP, Madrid, 1983 Pág. 254.

[73] Ibídem.

Aunque hay que ser cuidadosos con los datos referentes a los censos coloniales, se puede calcular que para 1811, iniciada la guerra de independencia, la población era de 6 millones de habitantes, distribuidos de la siguiente manera.[74]

Indios puros	3 000 000
Mestizos	1 500 000
Negros y sus castas	500 000
Criollos	900 000
Españoles europeos	100 000

Finalmente se muestra la base de la pirámide social en la que se muestran las castas más importantes surgidas de las diversas mezclas de sangre.

Español e india	mestizo
Español y negra	mulato
Indio y negra	zambo
Español y mestiza	castizo
Castizo y español	español
Español y mulato	morisco

Cuadro de castas existentes en la Nueva España.[75]

[74] Torres Quintero, Gregorio. *México hacia el fin del virreinato español.* Edit. Cosmos. México, 1980. Pág. 40.
[75] http://www.slideshare.net/karicappello/las-castas-de-la-nueva-espaa-2461254 fecha de consulta: 13/01/14

Población y asentamientos.

A diferencia de los datos que proporcionaban los informantes de la Corona referente a los dominios territoriales correspondientes al Obispado, los cuales consistían en "proporcionar cifras demográficas con distinción de calidades étnicas: españoles, indios, mulatos, etcétera; así mismo, los ingresos en emolumentos y obvenciones, el estado material de las iglesias (alhajas, ornamentos y fábrica de templos) y el número de fiestas y cofradías"[76], datos que sin duda son valiosos para los investigadores por sus vastos contenidos estadísticos, los Padrones que hemos investigado cuentan con datos igualmente interesantes para aquellos estudiosos de la estadística histórica, que los hacen de igual relevancia y veracidad que los demás documentos eclesiásticos de la época, además de que cuentan con la lista de nombres del total de habitantes de la jurisdicción, proporcionan las villas y haciendas, al igual que las estancias y labores entre otras jurisdicciones que los conforman, si se comparan los padrones de un año respecto a los de un año anterior y uno después, se pueden sacar cifras relevantes en cuanto al crecimiento o disminución poblacional en una determinada región, remitiéndonos a investigar el porqué de dichos movimientos poblacionales.

Durante los años de la Colonia y muchos decenios más posteriores a la culminación de ese periodo, el territorio tuvo un desarrollo eminentemente rural, a lo largo del tiempo, existieron miles de comunidades, rancherías y estancias aisladas que quedaron a expensas de la misma iglesia.

Comúnmente a los no indios en general se les llamaba "gente de razón"; a los indios, simplemente "indios o "naturales". La unidad más utilizada para los datos de población era la familia, "pero en los primeros informes de las décadas de 1520 y 1530 se utilizaba el término "casa"[77], en algunos padrones del siglo XVIII este último término sigue siendo muy común, esa expresión evocaba más que una familia, " El obispo Ramírez de Fuenleal, escribiendo en 1532, indica que podía haber diez o más familias viviendo bajo el mismo techo", más tarde , los términos de "indios", "indios casados" e "indios vecinos" llegaron a ser aproximadamente equivalentes y salvo especificaciones en contrario indicaban a un indio casado con su familia inmediata"[78]. Esto constituyo una unidad tributaria, puesto que

[76] Mázín Gómez, Oscar, Óp. Cit. Pág., 9.
[77] Gerhard, Peter. Óp. Cit. Pág. 26
[78] Chauvet, Fidel de J. *Juan de Zumárraga.* O.F.M. México, 1948. Pág. 123.

los indios solteros (hombres y mujeres de más de 15 años de edad) y viudos eran considerados "medios tributarios".

Entre los no indios, el término de familia equivalía al de "vecino" el cual significaba dueño de la casa y los que vivían bajo su techo, es decir, su esposa, hijos solteros, otros parientes, sirvientes y esclavos.

Al principio, los españoles no hicieron gran cosa para modificar el patrón se asentamiento indígena, de hecho algunos asentamientos fueron transformados como se menciono con anterioridad en ciudades y villas españolas aunque el lugar no fuera muy conveniente para ellos. "Más comúnmente los españoles fundaron sus pueblos en valles fértiles y otros lugares que habían quedado desocupados o escasamente poblados por ser indefendibles o inconvenientes desde el punto de vista indígena[79].

Los misioneros españoles iniciaron sus actividades de evangelización en las principales comunidades indígenas y a estas las llamaron "cabeceras" es allí donde establecieron los primeros monasterios e iglesias parroquiales, utilizando de manera frecuente el templo indígena como una base para la iglesia cristiana. "Los asentamientos subordinados exteriores, si estaban junto o cerca de las cabeceras, fueron llamados por los españoles "barrios"; si estaban a cierta distancia eran más probable que fueran considerados "estancias" o "sujetos[80]"

De esa manera los dos cleros tanto secular como regular quedaron a cargo de la evangelización y educación de las mismas, dejando una rica información al respecto.

El Obispado de Michoacán como se menciono con anterioridad fue uno de los más grandes de la Nueva España durante la Colonia. Su extensión abarcaba alrededor de 175,000kms. Estaba conformado sobre los actuales estados de San Luis Potosí y Nuevo León, (sólo partes), Guanajuato, Michoacán, Colima, Jalisco (su extremo oriental) y Guerrero (su extremo suroccidental). Para los años de 1760 y 1765 se estima que contaba con una población entre 450,000 y el medio millón de habitantes[81] diseminados en 100 parroquias aproximadamente, cada una comprendía unidades territoriales como pueblos,

[79] Gerhard, Peter. Óp. Cit. Pág. 27
[80] Ibídem.
[81] Morín, Claude. *Michoacán en la Nueva España del siglo XVIII.* México, FCE, 1979, p. 43.

ranchos, puestos y haciendas[82]. Las ciudades principales eran: Guanajuato, Valladolid, San Luis Potosí, San Miguel el Grande y Celaya.

Los padrones estudiados dan cuenta de la mayoría de las ciudades mencionadas con anterioridad, tanto las más importantes como las de menor categoría, punto trascendental en la investigación porque de esta manera investigadores de otros estados que estén interesados en indagar más sobre alguna población pueden valerse de los datos contenidos en las fichas y gráficas para complementar sus trabajos.

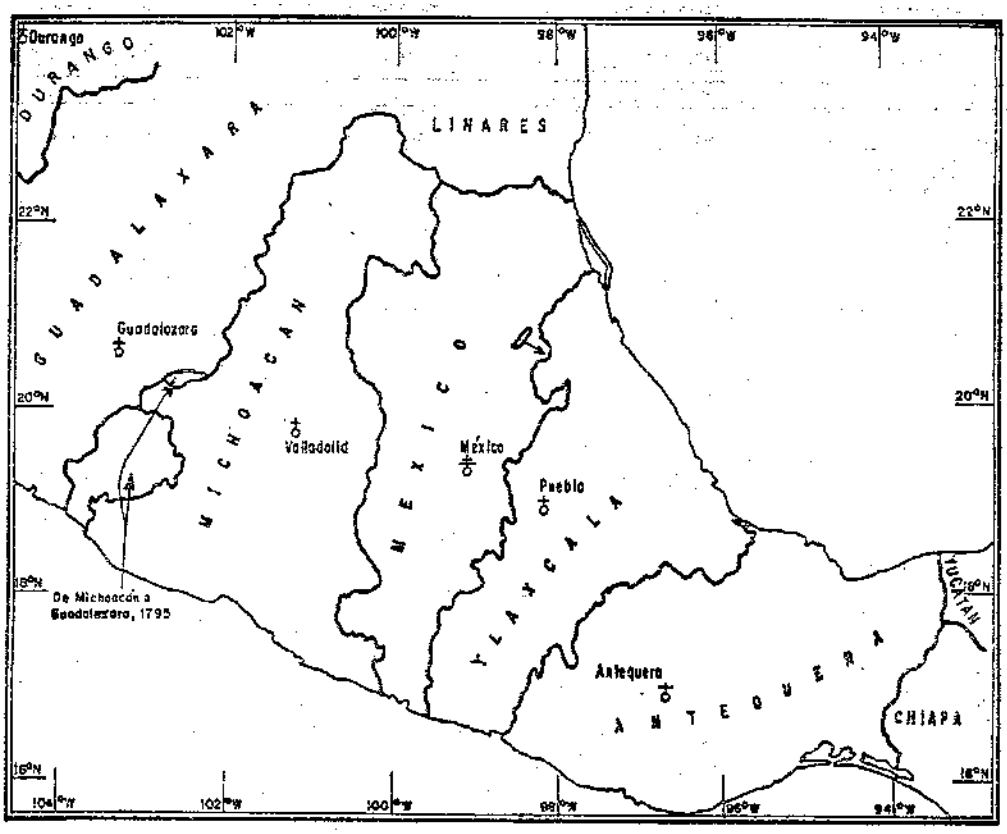

Mapa 1. Límites diocesanos.[83]

Los Bachilleres

De igual manera, durante la investigación y fichado de los documentos, nos hemos percatado de la dedicación e importancia que los mismos frailes ponían en su elaboración, con anterioridad se dio una breve semblanza de quienes eran los encargados de la

[82] En el presente catálogo se incluye un índice geográfico en el que se pueden observar la cantidad de unidades territoriales mencionadas con las que contaba cada jurisdicción, facilitando la localización de las mismas para los investigadores.
[83] Gerhard, Peter., *Óp. Cit, Pág*. 18.

elaboración de los padrones, es decir los bachilleres, pero para valorar realmente dichos documentos es necesario referirnos un poco más a quienes eran quienes los elaboraban, basándonos en la preparación académica dichas personas.

Dentro de la Universidad de México los grados académicos se distinguieron de dos tipos, los menores y mayores, los menores correspondieron al de bachiller y los mayores a la licenciatura, maestro o doctor, estos se podían obtener en las facultades de Artes, Teología, Cánones, Leyes y Medicina. " El termino de bachiller hace referencia al grado menor otorgado en las universidades en cualquiera de sus facultades; en la de artes, este grado se obtenía oyendo las lecciones dentro de la Universidad[84], en las demás asistiendo a una serie de cursos, para obtener grados mayores se requería tener un tiempo posterior al grado de bachiller y realizar labores académicas.

La acumulación de meritos académicos durante y posterior a la obtención del grado universitario de bachiller "aumentaba las posibilidades ya fuese para obtener cátedras en el futuro, o bien beneficios eclesiásticos como curatos o prebendas[85]".

Entre las facultades de Leyes y de Cánones, esta última fue la más socorrida por los estudiantes universitarios por los beneficios laborales que ofrecía al finalizar dicha preparación, ya que, "en la medida en que un graduado de Cánones estaba habilitado para ocupar cargos en la administración civil y eclesiástica, lo que no sucedía con el simple legista[86]". De ahí que la mayoría de las parroquias o casi en su totalidad, al menos las que se están trabajando tengan como productor de los padrones parroquiales a personas con el grado de bachiller, ya que era grado más común y prolífico del periodo colonial.

Lo anterior refleja la posterior competencia por los más altos cargos de la Iglesia y en las instituciones reales, los cuales se fueron endureciendo cada vez más, no sólo entre los mismos criollos y peninsulares, sino igualmente entre los estudiosos indígenas que comenzaban a surgir de las propias universidades. Los doctores y licenciados comenzaron a tener problemas a partir de la década de 1730 respecto a la obtención de puestos en el poder ya fuera civil o eclesiástico, debido al desfase de graduados con respecto al número de

[84] Otra forma de adquirir el grado en esta facultad era "por suficiencia", lo que parece implicaba hacer estudios en otra institución. Un ejemplo de esto pasa con los miembros de las ordenes regulares y con los estudiantes de los colegios de la Compañía de Jesús, quienes tomaban cursos ya fuera en sus conventos o colegios e iban finalmente a la Universidad a recibir su grado de bachiller, aunque hoy en día hay dudas sobre la cuestión.

[85] Véase en Aguirre, Salvador. Rodolfo. *Los catedráticos de Leyes y Cánones de la Real Universidad de México, 1700-1750,* tesis de maestría; México, Facultad de Filosofía y letras, UNAM, el cual ha llamado la atención sobre este fenómeno ocurrido durante el S. XVIII.

[86] Coord. Pérez Puente, Leticia. *De maestros y discípulos México. Siglos XVI y XIX. UNAM, México, 1998. Pág.25.*

empleos, los más altos promedios se alcanzaron más puntualmente entre 1731 y 1760, en donde varios prelados del periodo se quejaron del excesivo número de clérigos en las diócesis[87], aproximadamente, en 1719 de 192 aspirantes a ordenes sacras, al menos 126 ya eran bachilleres[88], esto ocasiono que los bachilleres sufrieran de la misma suerte sobre todo si eran mestizos o indios, "… además de ser considerados de menor grado por los primeros, generalmente carecían de recursos económicos, empleos remunerados y relaciones sociales como para costearse una carrera en las ciudades[89]".

En el caso del Obispado de Michoacán las cosas no fueron muy distintas respecto a la cantidad de clérigos, para 1764, el obispo informa que de los 77 curas, tanto propietarios como interinos, hasta 66 eran bachilleres, y de ellos, 44 tenían el grado de artes. Las ocupaciones más comunes de los clérigos eran la de: tenientes de curas, ayudantes, confesores, predicadores, capellanes de coro o de haciendas, sacristanes, mayordomos, recaudadores de diezmos, o sustitutos de sacristanes, existen de igual forma otros clérigos que no están en activo ya que se dedican a otros negocios o están desocupados, según el informe del obispo. Los curatos más pobres eran los dirigidos por bachilleres mayoritariamente, Brading utiliza el término de "proletariado clerical[90]" para referirse a ellos.

Para quienes tenían aspiraciones menores, hasta llegar a tener un cargo en algún curato rural represento un verdadero reto, un ejemplo de esto es referido a continuación: "Hacia 1803, luego de más de tres décadas de estudio en Oaxaca y México, de haber obtenido tres grados de bachiller, de haberse ordenado de presbítero y titulado de abogado, así como pasar largos años como ayudante de cura y cura interino, el bachiller Matías José Feria apenas pudo conseguir el curato del lejano pueblo de Nochixtlán[91]". Los indios que estaban inmersos en cargos eclesiásticos no eran ubicados en su gran mayoría dentro de parroquias importantes o cercanas a cabeceras, más bien lo común fue establecerlos en

[87] Manegus, Margarita. *Los indios, el sacerdocio y la universidad en Nueva España, siglos XVI-XVIII.* UNAM, México, 2006, Pág. 200.
[88] Ibíd. Pág. 200.
[89] Íbid. Pág. 196.
[90] D. A. Brading. *Una iglesia asediada: el Obispado de Michoacán: 1749- 1810,* 1994, Pág. 132. "Es obvio que sólo iban a parar a tales puestos los bachilleres menos calificados, que habían estudiado en el seminario gracias a una beca y que, a menudo consideraban el sacerdocio como medio de mantener a sus familias pobres, aceptando el empleo de vicario en parroquias rurales remotas. Existía así una clase de sacerdotes destinados a no llegar nunca a curas y que servirían como perpetuos vicarios".
[91] I. Huesca. *Cuestionario de Don Antonio Bergoza y Jordán, obispo de Antequera los señores curas de la diócesis,* t.1,1984, Pág.26.

parroquias periféricas y muchas veces incluso como ayudantes de los titulares, una cita primordial es lo mencionado por Lucas Alamán al respecto:

Los indios (…) que están admitidos al sacerdocio estaban en los colegios para aprender las ciencias eclesiásticas, pero en lo general se limitaban á sólo los conocimientos precisos para ordenarse e ir a administrar algún pequeño curato o vicaría, en algún pueblo remoto y en mal temperamento[92].

A pesar de que se suele creer que con el solo acceso a las órdenes religiosas garantizaba recibir algún beneficio, esto no fue así, los aspirantes debían pasar algunas pruebas y cumplir con varios aspectos básicos estipulados en los concilios: la ciencia,, el origen social, la honestidad de vivir y tener un patrimonio o renta. Los exámenes que se practicaban consistían en Gramática, Doctrina, Moral y Lengua, esta ultima fundamental para la correcta evangelización de las villas y jurisdicciones.

El grado académico de estas personas era el de bachiller en artes "que quizá fuera el mínimo que solía pedirse por entonces a un presbítero al ser puesto al frente de un beneficio. Los estudios en artes no eran otros que los de filosofía; por otra parte, todos ellos habían tenido que llevar teología moral en sus respectivos colegios para poder acceder al presbiterado y algunos contaban con estudios en teología dogmática aún cuando no hubieran alcanzado grado alguno. Las facultades que otorgaban grados de bachiller, licenciado y doctor eran la de los cánones, medicina y teología"[93].

Una vez abordado este punto se espera que quede por entendido de manera completa quienes elaboraban dichos documentos, es decir, no cualquiera podía encargarse de semejante labor, puesto que como se ha constatado, algunos padrones están elaborados de una manera muy cuidadosa.

Como indicamos en apartados anteriores, los Padrones estudiados abarcan la mayoría de las provincias del Obispado, en algunos casos no hemos encontrado los padrones de algunas parroquias, lo que nos hace pensar que quizá no se elaboraron, se perdieron o simplemente se encuentran en otros archivos.

[92] L. Alamán, *Historia de México*, 1990. t. 1, p.26.
[93] *Mazín, Oscar, Óp. Cit. Pág. XXIV*

La forma en se trabajaran las fuentes serán de acuerdo a lo que el mismo expediente nos proporciona, es decir, generalmente los datos más relevantes son los indicadores numéricos poblacionales que se mencionan, al final de los listados, el bachiller hacia una cuenta general de cuantos habitantes conformaban la jurisdicción en total, de la misma manera indicaba cuales eran el total de entierros y bautizos que tenia registrados el año anterior según registros parroquiales, de esta manera se puede generar indicadores de crecimiento o disminución poblacional sea cual sea el caso.

Una vez explicado el contexto y generalidades referentes al Obispado de Michoacán, podemos entrar de lleno al uso directo de nuestras fuentes en el siguiente apartado, se tiene como propósito dar cuenta de las zonas territoriales y parroquias más importantes, así como su concentración poblacional, basándonos en los padrones estudiados para poder ordenar los datos e utilizar el método comparativo y dar cuenta de que tendencias tuvo la población en dichos años, se elaboraran graficas y cuadros que servirán como complemento y darán mayor claridad a los resultados.

En el siguiente mapa se podrá observar de manera puntual la mayoría y las más importantes concentraciones poblacionales que se encontraban dentro de la jurisdicción del Obispado de Michoacán y que, al mismo tiempo corresponden a los lugares mencionados en los padrones catalogados, sirviendo esté como referencia geográfica para que el usuario tenga una clara idea de las ubicaciones geográficas que se manejaron en el presente catálogo.

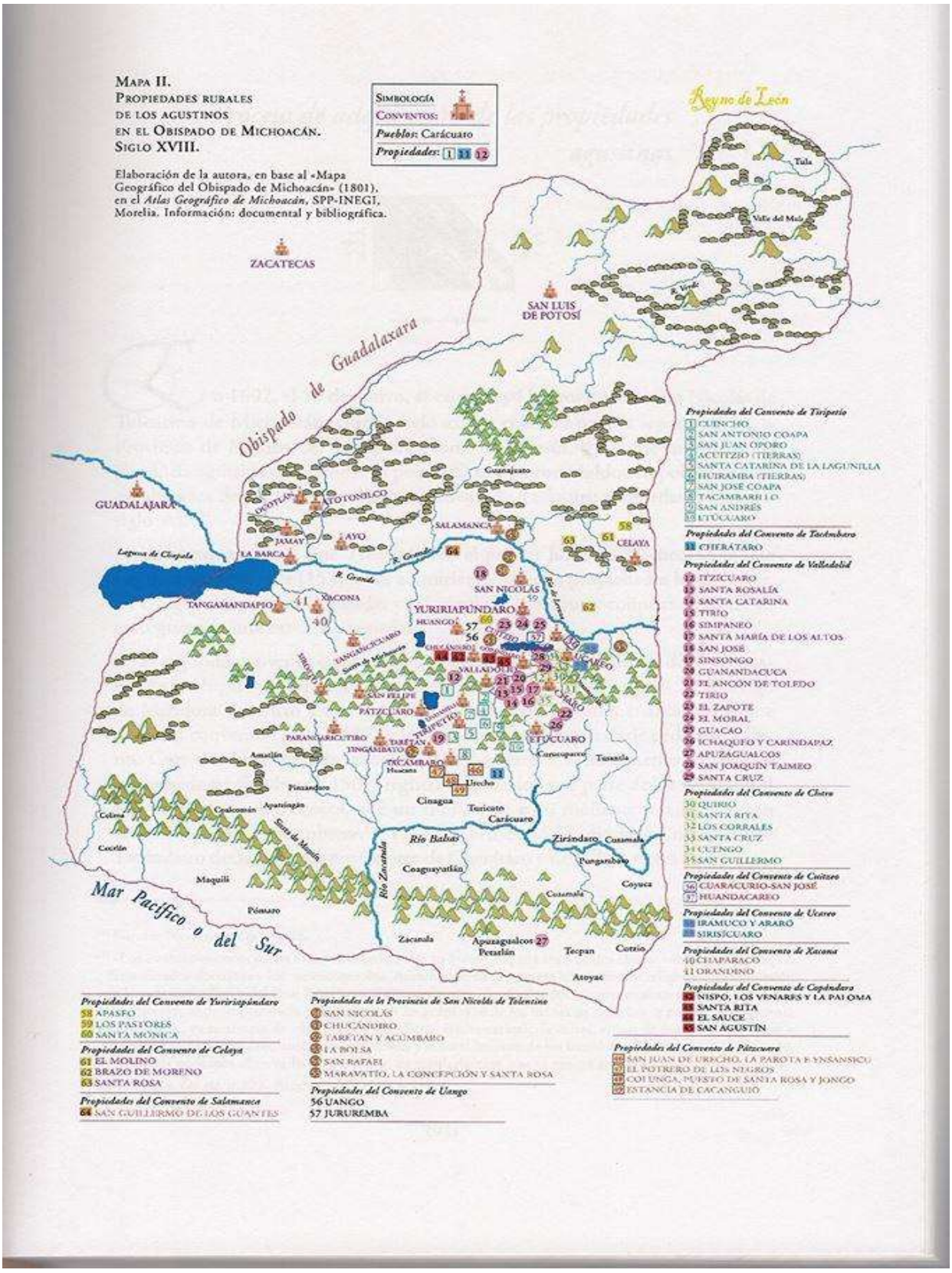

Mapa 2.Antiguo Obispado de Michoacán S. XVIII[94].

[94] Solís, Chávez, Laura Eugenia, *Las propiedades rurales de los agustinos del Obispado de Michoacán Siglo XVIII*, Morelia, Facultad de Historia UMSNH, Red utopía ac, jitanjáfora, 2002, pág. 60.

V. RELACIÓN DE FICHAS CATALOGRÁFICAS

No. De Ficha: 1

AREA DE IDENTIFICACION

Código(s) de Referencia:MX16053AHCMO/Fondo: Parroquial/Sección: Disciplinar/Serie: Padrones/ Subserie: Asientos / Fojas: 1-2.
Caja 903, Carpeta, 1
Título: Padrón, Pómaro (Zacatula).
Fecha(s): 15/04/1800.
Nivel de Descripción: Unidad Documental Compuesta.
Volumen y Soporte de la Unidad de Descripción: 2 fojas.
Productor(es): José HipólitoCarachure, Bachiller .

AREA DE CONTENIDO Y ESTRUCTURA

Alcance y Contenido: El padrón hace mención del estado civil de los habitantes, finalmente hace referencia a los muchachos y muchachas de doctrina, no se proporciona ningún otro dato.

No. De Ficha: 2

AREA DE IDENTIFICACION

Código(s) de Referencia:MX16053AHCMO/Fondo: Parroquial/Sección: Disciplinar/Serie: Padrones/ Subserie: Asientos, Fojas: 2-34.
C.903, Carp. 2
Título: Padrón, Puruándiro.
Fecha(s):1800.
Nivel de Descripción: Unidad Documental Compuesta.
Volumen y Soporte de la Unidad de Descripción: 32 fojas.
Productor(es): Desconocido.

AREA DE CONTENIDO Y ESTRUCTURA

Alcance y Contenido: El padrón muestra la calidad racial de los habitantes, refiere Indígenas y Españoles, hace la división de los mismos por casas o familias, los indios de la zona se enlistan aparte. Se numera un total de 6, 670 almas en la jurisdicción.

No. De Ficha: 3

AREA DE IDENTIFICACION

Código(s) de Referencia:MX16053AHCMO/Fondo: Parroquial/Sección: Disciplinar/Serie: Padrones/Subserie: Asientos/ Fojas: 34-98.
C.903, carp. 3
Título: Padrón, Santa Catarina de Río Verde (San Luis Potosí).
Fecha(s): 1800.
Nivel de Descripción: Unidad Documental Compuesta.
Volumen y Soporte de la Unidad de Descripción: 64 fojas.
Productor(es): Desconocido.

AREA DE CONTENIDO Y ESTRUCTURA

Alcance y Contenido: El padrón se divide en casas o familias y se menciona la edad de cada miembro y calidad racial (en algunos casos). Se hace referencia a 2,506 familias, siendo un total de 5,633 hombres y 5,295 mujeres de toda clase.

No. De Ficha: 4

AREA DE IDENTIFICACION

Código(s) de Referencia:MX16053AHCMO/Fondo: Parroquial/Sección: Disciplinar/Serie: Padrones/ Subserie: Asientos/ Fojas: 98- 150.
C.903, carp.4
Título: Padrón, Santa Catarina de Río Verde (San Luis Potosí).
Fecha(s): 1800.
Nivel de Descripción: Unidad Documental Compuesta.
Volumen y Soporte de la Unidad de Descripción: 52 fojas.
Productor(es): Desconocido.

AREA DE CONTENIDO Y ESTRUCTURA

Alcance y Contenido:El padrón se divide en casas o familias y se menciona la edad de cada miembro y calidad racial (en algunos casos). Se hace referencia a 2,506 familias, siendo un total de 5,633 hombres y 5,295 mujeres de toda clase.

Nota: Copia del padrón de la ficha No. 3

No. De Ficha: 5

AREA DE IDENTIFICACION

Código(s) de Referencia:MX16053AHCMO/Fondo: Parroquial/Sección: Disciplinar/Serie: Padrones/ Subserie: Asientos/ Fojas: 150- 167.
C.903, carp.5
Título:Padrón, Congregación de Nuestra Señora de la Soledad. (San Luis Potosí).
Fecha(s): 15/05/1800.
Nivel de Descripción: Unidad Documental Compuesta.
Volumen y Soporte de la Unidad de Descripción: 17 fojas.
Productor(es): José Anastacio de Samano, Licenciado.

AREA DE CONTENIDO Y ESTRUCTURA

Alcance y Contenido: El padrón se conforma en familias y menciona de manera separada a indios de dicho pueblo, se da razón de 1,508 personas.

No. De Ficha: 6

AREA DE IDENTIFICACION

Código(s) de Referencia:MX16053AHCMO/Fondo:Parroquial/Sección: Disciplinar/Serie: Padrones/ Subserie: Asientos/ Fojas: 167-177.
C.903, carp.6
Título:Padrón, San Pedro Petatlán (Zacatula).
Fecha(s): 8 al 16/04/ 1800.
Nivel de Descripción: Unidad Documental Compuesta.
Volumen y Soporte de la Unidad de Descripción: 10 fojas.
Productor(es):FranciscoMuñoz y Ahumada***,*** Bachiller.

AREA DE CONTENIDO Y ESTRUCTURA

Alcance y Contenido: El padrón se divide en familias y se indica la calidad racial de los habitantes, entre los que sobresalen Españoles e Indios. Dentro del expediente se encuentra un compendio de cuatro cartas dirigidas al secretario cural, una al oficial mayor y otra a Don Fernando Campusano.

No. De Ficha: 7

AREA DE IDENTIFICACION

Código(s) de Referencia:MX16053AHCMO/Fondo:Parroquial/Sección: Disciplinar/Serie: Padrones/ Subserie: Asientos/ Fojas: 177-241.
C.903, carp.7
Título:Padrón, Celaya.
Fecha(s): 23 /08/ 1800.
Nivel de Descripción: Unidad Documental Compuesta.
Volumen y Soporte de la Unidad de Descripción: 64 fojas.
Productor(es):Juan Manuel Fernández de Agreda, Bachiller.

AREA DE CONTENIDO Y ESTRUCTURA

Alcance y Contenido: El padrón está dividido por casas y calles, se resalta quien funge como cabeza de familia, denota la calidad racial y rol en la familia de cada miembro, denotando a los que fungen como sirvientes. Contiene una carta dirigida al secretario cural haciendo referencia a la entrega del presente padrón.

No. De Ficha: 8

AREA DE IDENTIFICACION

Código(s) de Referencia:MX16053AHCMO/Fondo: Parroquial/Sección: Disciplinar/Serie: Padrones/ Subserie: Asientos/Fojas: 241-251.
C.903, carp.8
Título:Padrón, San Luis Potosí.
Fecha(s): 15/04/ 1800.
Nivel de Descripción: Unidad Documental Compuesta.
Volumen y Soporte de la Unidad de Descripción: 10 fojas
Productor(es): José Anastacio de Samano, Licenciado.

AREA DE CONTENIDO Y ESTRUCTURA

Alcance y Contenido: La relación se divide en casas, se especifica el número de niños, hermanos, hijos y sirvientes que las habitan (Si se da el caso), se hace cuenta de 1,680 familias, siendo 6,819 personas en total por la jurisdicción.

No. De Ficha: 9

AREA DE IDENTIFICACION

Código(s) de Referencia:MX16053AHCMO/Fondo: Parroquial/Sección: Disciplinar/Serie: Padrones/ Subserie: Asientos/Fojas: 251-264.
C.903, carp.9
Título:Padrón, Penjamillo (Tlazazalca).
Fecha(s): 14/04/ 1800.
Nivel de Descripción: Unidad Documental Compuesta.
Volumen y Soporte de la Unidad de Descripción: 13 fojas.
Productor(es):Miguel Antonio de Loyzueta, Bachiller.

AREA DE CONTENIDO Y ESTRUCTURA

Alcance y Contenido: El padrón está dividido por casas, se menciona la casta, edad y estado eclesiástico de los habitantes, 3,591 almas componen la jurisdicción. Se menciona la cantidad de personas que se bautizaron el año anterior (89 Españoles y Mestizos, 48 Indios y 36 mulatos) y personas muertas en la misma fecha (22 Españoles y Mestizos, 36 Indios y 17 Mulatos).

No. De Ficha: 10

AREA DE IDENTIFICACION

Código(s) de Referencia: MX16053AHCMO/Fondo Parroquial/Sección: Disciplinar/Serie: Padrones/ Subserie: Asientos/Fojas: 264-270.
C.903, carp.10
Título:Padrón, San Francisco Pichátaro (Erongarícuaro).
Fecha(s): 14/05/1800.
Nivel de Descripción: Unidad Documental Compuesta.
Volumen y Soporte de la Unidad de Descripción: 6 fojas.
Productor(es):Juan Ignacio de Amaro, Bachiller

AREA DE CONTENIDO Y ESTRUCTURA

Alcance y Contenido: El padrón muestra el estado civil de los habitantes y hace mención de los hombres y mujeres de doctrina, no hace mención del total de habitantes en la jurisdicción.

No. De Ficha: 11

AREA DE IDENTIFICACION

Código(s) de Referencia:MX16053AHCMO /Fondo Parroquial/Sección: Disciplinar/Serie: Padrones/ Subserie: Asientos/Fojas: 270-278.
C.903, carp.11
Título:Padrón, Pajacuarán (Ixtlán).
Fecha(s):29/04/1800.
Nivel de Descripción: Unidad Documental Compuesta.
Volumen y Soporte de la Unidad de Descripción: 8 fojas.
Productor(es):Joaquín Márquez de la Mora, Bachiller.

AREA DE CONTENIDO Y ESTRUCTURA

Alcance y Contenido: El padrón se ordena por familias, menciona la edad de los miembros, calidad racial, edad y si son párvulos. Refiere los siguientes números: Mulatos: 309, Indios: 406, Españoles: 73, señalando un total de: 788 habitantes. Según registros parroquiales del año anterior se Bautizaron: 18 españoles; 58 mulatos y 24 indios. Entierros: 4 Españoles y 5 párvulos; 7 Indios y 7 párvulos; 6 Mulatos y 9 párvulos.

No. De Ficha: 12

AREA DE IDENTIFICACION

***Código(s) de Referencia*:** MX16053AHCMO/Fondo Parroquial/Sección: Disciplinar/Serie: Padrones/ Subserie: Asientos/Fojas: 278-285.
C.903, carp.12
Título:Padrón, Cuitzeo de la laguna.
Fecha(s):15/07/1800.
Nivel de Descripción: Unidad Documental Compuesta.
Volumen y Soporte de la Unidad de Descripción: 7 fojas.
Productor(es):Fr. Agustín Tovar, Bachiller.

AREA DE CONTENIDO Y ESTRUCTURA

Alcance y Contenido:El padrón se divide por castas, se menciona el estado civil de los habitantes y se manejan las siguientes cifras: Bautismos de razón:103, Bautismos de indios: 194, Entierros de españoles y mestizos: 36, párvulos 33, Mulatos: 3,párvulos 10, Indios 39, párvulos 41.Total de habitantes de la región: Españoles y Mestizos: 929, Mulatos: 83, Indios del pueblo: 1,539, indios de Capamucutiro: 231,laborios: 51, mostrando un total de 2,833 habitantes en la jurisdicción.

No. De Ficha: 13

AREA DE IDENTIFICACION

Código(s) de Referencia: MX16053AHCMO/Fondo Parroquial/Sección: Disciplinar/Serie: Padrones/ Subserie: Asientos/Fojas: 285-301.
C.903, carp.13, Expediente. 13.1
Título:Padrón, Santa Anna Maya y Cuitzeo.
Fecha(s):1800.
Nivel de Descripción: Unidad Documental Compuesta.
Volumen y Soporte de la Unidad de Descripción: 16 fojas.
Productor(es):Desconocido

AREA DE CONTENIDO Y ESTRUCTURA

Alcance y Contenido: El padrón se divide en familias, indica quienes han sido bautizados, así como los que corresponden a ser los criados (Indios) o esclavos (Mulatos) que pertenecen a cada una, no se brindan datos numéricos.

No. De Ficha: 14

AREA DE IDENTIFICACION

Código(s) de Referencia: MX16053AHCMO/Fondo Parroquial/Sección: Disciplinar/Serie: Padrones/ Subserie: Asientos/Fojas: 301-303.
C.903, carp.13, exp. 13.2
Título:Padrón, Santa Anna Maya y Cuitzeo.
Fecha(s): 1800.
Nivel de Descripción: Unidad Documental Compuesta.
Volumen y Soporte de la Unidad de Descripción: 2 fojas.
Productor(es):Desconocido

AREA DE CONTENIDO Y ESTRUCTURA

Alcance y Contenido: El padrón se divide en familias, indica el parentesco y situación civil de los habitantes al igual que su calidad racial, se menciona un total de 279 habitantes en toda la jurisdicción.

Nota: Copia del padrón de la ficha No. 13. El listado es un complemento del anterior, indica los habitantes que faltaban de mencionar.

No. De Ficha: 15

AREA DE IDENTIFICACION

Código(s) de Referencia: MX16053AHCMO/Fondo Parroquial/Sección: Disciplinar/Serie: Padrones/ Subserie: Asientos/Fojas: 303-340.
C.903, carp.14
Título:Padrón, Cutzamala.
Fecha(s): 12/07/1800.
Nivel de Descripción: Unidad Documental Compuesta.
Volumen y Soporte de la Unidad de Descripción: 37 fojas.
Productor(es):Juan José Simón Llano, Cura.

AREA DE CONTENIDO Y ESTRUCTURA

Alcance y Contenido: El padrón está dividido por Familias, se indica la calidad racial y estado civil de sus habitantes, termina mencionado a las personas o familias que no han querido cumplir con los "preceptos" de la Santa Iglesia, se da un total de 2,572 almas en la jurisdicción.

No. De Ficha: 16

AREA DE IDENTIFICACION

Código(s) de Referencia: MX16053AHCMO/Fondo Parroquial/Sección: Disciplinar/Serie: Padrones/ Subserie: Asientos/Fojas: 340-350.
C.903, carp.15
Título: Padrón, Coahuayana (Chiamilan).
Fecha(s):1800.
Nivel de Descripción: Unidad Documental Compuesta.
Volumen y Soporte de la Unidad de Descripción: 10 fojas.
Productor(es): Desconocido.

AREA DE CONTENIDO Y ESTRUCTURA

Alcance y Contenido: El padrón se divide en familias, se da razón de 827 habitantes por la jurisdicción, entre los cuales resaltan los de calidad Indígena y Española, no se especifica ningún otro dato.

No. De Ficha: 17

AREA DE IDENTIFICACION

Código(s) de Referencia:MX16053AHCMO/Fondo Parroquial/Sección: Disciplinar/Serie: Padrones/ Subserie: Asientos/Fojas: 350-353.
C.903, carp.16
Título:Padrón, Sta. Anna Amatlán.
Fecha(s): 24/05/1800.
Nivel de Descripción: Unidad Documental Compuesta.
Volumen y Soporte de la Unidad de Descripción: 3 fojas.
Productor(es):Sebastián Patricio de Aguilar, Bachiller.

AREA DE CONTENIDO Y ESTRUCTURA

Alcance y Contenido: El padrón está conformado de manera general y se muestra el estado civil de los habitantes, es un pueblo de Indios con algunos Españoles, no se hace referencia a ningún dato numérico.

No. De Ficha: 18

AREA DE IDENTIFICACION

Código(s) de Referencia: MX16053AHCMO/Fondo Parroquial/Sección: Disciplinar/Serie: Padrones/ Subserie: Asientos/Fojas: 353-365.
C.903, carp.17
Título:Padrón, Apatzingán.
Fecha(s): 20/04/1800.
Nivel de Descripción: Unidad Documental Compuesta.
Volumen y Soporte de la Unidad de Descripción: 12 fojas.
Productor(es):Gregorio Saavedra, Cura.

AREA DE CONTENIDO Y ESTRUCTURA

Alcance y Contenido: El padrón está dividido por familias y se menciona el número total de individuos que las conforman a cada una, no se hace mención de algún dato numérico o etnográfico.

No. De Ficha: 19

AREA DE IDENTIFICACION

***Código(s) de Referencia*:** MX16053AHCMO/Fondo Parroquial/Sección: Disciplinar/Serie: Padrones/ Subserie: Asientos/Fojas: 365-386.
C.903, carp 18, exp: 18.1.
Título:Padrón, Acámbaro.
Fecha(s): 5/06/ 1800.
Nivel de Descripción: Unidad Documental Compuesta.
Volumen y Soporte de la Unidad de Descripción: 21 fojas.
Productor(es):Benito Gil, Bachiller.

AREA DE CONTENIDO Y ESTRUCTURA

Alcance y Contenido:El padrón se divide en familias y se muestra la calidad racial de sus miembros, refiere las siguientes cifras: Españoles: 1,822; Mestizos: 1,034; Indios: 4,928; Mulatos: 1,023; siendo un total de 8,807 habitantes, respecto al número de bautismos y entierros llevados el año anterior menciona lo siguiente: Bautismos 427 y Entierros: 134.

No. De Ficha: 20

AREA DE IDENTIFICACION

***Código(s) de Referencia*:** MX16053AHCMO/Fondo Parroquial/Sección: Disciplinar/Serie: Padrones/ Subserie: Asientos/Fojas: 386-412.
C.903, carp.18, exp.18.2
Título:Padrón, Xerécuaro (Acámbaro).
Fecha(s): 16/05/ 1800.
Nivel de Descripción: Unidad Documental Compuesta.
Volumen y Soporte de la Unidad de Descripción: 26 fojas.
Productor(es):Manuel Díaz, Fraile.

AREA DE CONTENIDO Y ESTRUCTURA

Alcance y Contenido:El padrón se divide en familias y señala la calidad racial de sus habitantes. Se muestran las siguientes cifras: Españoles: 1,251; Mestizos: 970; Indios: 6,938; Mulatos: 1,120; siendo un total de 10,279 habitantes. Referente al número de bautismos y entierros llevados el año anterior hubo: Bautismos 567 y Entierros: 133.

No. De Ficha: 21

AREA DE IDENTIFICACION

***Código(s) de Referencia*:** MX16053AHCMO/Fondo Parroquial/Sección: Disciplinar/Serie: Padrones/ Subserie: Asientos/Fojas: 412-420.
C.903, carp.18, exp.18.3
Título:Padrón, Coroneo(Acámbaro).
Fecha(s): 2/05/ 1800.
Nivel de Descripción: Unidad Documental Compuesta.
Volumen y Soporte de la Unidad de Descripción: 8 fojas.
Productor(es):Miguel Muñoz, Fraile.

AREA DE CONTENIDO Y ESTRUCTURA

Alcance y Contenido: El padrón muestra la calidad racial de los habitantes, denota su edad y estado eclesiástico. Da razón de las siguientes cifras: Españoles: 60; Mujeres: 55, Indios: 634; Mujeres: 595, Mestizos: 24; Mujeres: 17, Mulatos: 22; Mujeres: 22, dando un total de 740 hombres y 689 mujeres. Respecto al año anterior muestra lo siguiente: Bautismos; Españoles: 25; Indios: 113; Mestizos: 17; Mulatos: 5, Total: 160. Matrimonios; Españoles: 2; Indios: 27; Mestizos: 5, Mulatos: 0; Total: 34. Entierros; Españoles: 9; Indios: 19; Mestizos: 2; Mulatos: 3; Total: 33.

No. De Ficha: 22

AREA DE IDENTIFICACION

Código(s) de Referencia: MX16053AHCMO/Fondo Parroquial/Sección: Disciplinar/Serie: Padrones/ Subserie: Asientos/Fojas: 420-424.
C.904, carp.18, exp 18.4.
Título: Padrón, Santiago Contepec (Acámbaro).
Fecha(s):18/04/1800.
Nivel de Descripción: Unidad Documental Compuesta.
Volumen y Soporte de la Unidad de Descripción: 4 fojas.
Productor(es):Mariano Salazar, Fraile.

AREA DE CONTENIDO Y ESTRUCTURA

Alcance y Contenido: El padrón muestra el estado eclesiástico, calidad racial y edades de los habitantes. Se da como referente poblacional un total de 708 habitantes. Según los registros del el año pasado: Casamientos: Indios: 48; Mestizos: 2; Mulatos: 1. Bautismos: Españoles: 5; Indios: 59; Mestizos: 2; Mulatos: 4. Entierros: Indios: 11; Mestizos: 3; Mulatos: 1

No. De Ficha: 23

AREA DE IDENTIFICACION

Código(s) de Referencia: MX16053AHCMO/Fondo Parroquial/Sección: Disciplinar/Serie: Padrones/ Subserie: Asientos/Fojas: 424-434.
C.904, carp.18, exp 18.5.
Título: Padrón, Tarandaquao (Acámbaro).
Fecha(s):20/05/1800.
Nivel de Descripción: Unidad Documental Compuesta.
Volumen y Soporte de la Unidad de Descripción: 10 fojas.
Productor(es):Manuel Echeverría, Fraile.

AREA DE CONTENIDO Y ESTRUCTURA

Alcance y Contenido: El padrón está dividido por familias y se muestra la calidad racial de sus miembros, se mencionan las siguientes cifras: Españoles: 278; Mestizos: 308; Indios: 1272; Mulatos: 197, dando un total de 2,055 habitantes, se da razón de los bautismos y entierros del año anterior: Bautismos: 121; Entierros: 52.

No. De Ficha: 24

AREA DE IDENTIFICACION

Código(s) de Referencia: MX16053AHCMO/Fondo Parroquial/Sección: Disciplinar/Serie: Padrones/ Subserie: Asientos/Fojas: 434-439.
C.904, carp.18, exp 18.6.
Título: Padrón, Yramoco (Acámbaro).
Fecha(s):23/05/1800.
Nivel de Descripción: Unidad Documental Compuesta.
Volumen y Soporte de la Unidad de Descripción: 5 fojas.
Productor(es):José María Fabiano, Fraile.

AREA DE CONTENIDO Y ESTRUCTURA

Alcance y Contenido: El padrón se divide en familias denotando su calidad racial: se da como referencia las siguientes cifras: Españoles: 183; Mestizos: 81; Indios: 776; Mulatos: 69, dando un total de: 1,109 habitantes. Igualmente da razón de los bautismos y entierros llevados el año anterior: Bautismos: 51; Entierros: 30.

Nota: Al final del presente documento se muestra un cuadro del total de habitantes, bautizos y entierros divididos por casta de todos los pueblos de la Parroquia de Acámbaro.

No. De Ficha: 25

AREA DE IDENTIFICACION

Código(s) de Referencia: MX16053AHCMO/Fondo Parroquial/Sección: Disciplinar/Serie: Padrones/ Subserie: Asientos/Fojas: 439-455.
C.903, carp.19
Título:Padrón, Equandureo (Tlazazalca).
Fecha(s):28/03/ 1800.
Nivel de Descripción: Unidad Documental Compuesta.
Volumen y Soporte de la Unidad de Descripción: 16 fojas.
Productor(es):Juan José de Cuevas, Bachiller.

AREA DE CONTENIDO Y ESTRUCTURA

Alcance y Contenido: El padrón se divide en familias, se muestra la calidad racial y edad de sus integrantes sobresaliendo Españoles e Indígenas. Se hace mención de un total de 3,430 habitantes en la jurisdicción.

No. De Ficha: 26

AREA DE IDENTIFICACION

Código(s) de Referencia: MX16053AHCMO/Fondo Parroquial/Sección: Disciplinar/Serie: Padrones/ Subserie: Asientos/ Fojas: 455-466.
C.903, carp.20, exp. 20.1
Título:Padrón, San Miguel de Charo.
Fecha(s):9 /06/ 1800.
Nivel de Descripción: Unidad Documental Compuesta.
Volumen y Soporte de la Unidad de Descripción: 11 fojas.
Productor(es):José Mariano de la Parra, Bachiller.

AREA DE CONTENIDO Y ESTRUCTURA

Alcance y Contenido: El padrón se divide en familias, muestra la calidad racial, siendo mayoría Españoles e Indígenas, estado eclesiástico y edad de sus miembros, esta última solo de los solteros, no se hace mención de algún dato numérico.

No. De Ficha: 27

AREA DE IDENTIFICACION

Código(s) de Referencia: MX16053AHCMO/Fondo Parroquial/Sección: Disciplinar/Serie: Padrones/ Subserie: Asientos/Fojas: 466-479.
C.903, carp.20, exp. 20.2
Título:Padrón, San Miguel de Charo.
Fecha(s): 9/06/1800.
Nivel de Descripción: Unidad Documental Compuesta.
Volumen y Soporte de la Unidad de Descripción: 13 fojas.
Productor(es):José Mariano de la Parra, Bachiller

AREA DE CONTENIDO Y ESTRUCTURA

Alcance y Contenido: El padrón se divide en familias, muestra la calidad racial, estado eclesiástico y edad de sus miembros, esta última solo de algunos casos. Según registros del año anterior muestra lo siguiente: Bautismos: Españoles: 12; Indios: 116; Mestizos: 14; Mulatos: 30; Casados: Españoles; 2, Indios: 18; Mestizos: 3; Mulatos: 21; Entierros: Españoles: 4; Indios: 3; Mestizos: 0; Mulatos: 8.

Nota: Copia del padrón de la ficha No. 26, a diferencia que al final se le agregan losregistros parroquiales que corresponden al año pasado.

No. De Ficha: 28

AREA DE IDENTIFICACION

Código(s) de Referencia: MX16053AHCMO/Fondo Parroquial/Sección: Disciplinar/Serie: Padrones/ Subserie: Asientos/Fojas: 479-490.
C.904, carp.21.
Título: Padrón, San Miguel Mezquitic.
Fecha(s): 30/03/1800.
Nivel de Descripción: Unidad Documental Compuesta.
Volumen y Soporte de la Unidad de Descripción: 11 fojas.
Productor(es):José Ignacio Lozano, Bachiller.

AREA DE CONTENIDO Y ESTRUCTURA

Alcance y Contenido: El padrón se divide en familias y se denota su estado civil. Se enumeran 185 familias, de las cuales 3,014 son españoles y 9,814 indios.12, 828 almas conforman la jurisdicción, en cuanto a las almas confesadas da razón de 6,670.

No. De Ficha: 29

AREA DE IDENTIFICACION

Código(s) de Referencia: MX16053AHCMO/Fondo Parroquial/Sección: Disciplinar/Serie: Padrones/ Subserie: Asientos/Fojas: 490-522.
C.904, carp.22.
Título: Padrón, Tlazazalca.
Fecha(s):7/04/1800.
Nivel de Descripción: Unidad Documental Compuesta.
Volumen y Soporte de la Unidad de Descripción: 32 fojas.
Productor(es):José Miguel Cabezas, Bachiller.

AREA DE CONTENIDO Y ESTRUCTURA

Alcance y Contenido: El padrón se divide en familias mostrando la calidad racial, edad y situación eclesiástica de cada miembro, 6,362 habitantes conforman la jurisdicción. Según registros parroquiales del año anterior hubo: Bautismos: Españoles y Mestizos: 230; Mulatos: 37; Laboríos: 8; Indios de pueblo: 15. Entierros: Españoles y Mestizos: 50; Pábulos: 37; Mulatos: 8; Párvulos: 9; Indios Laboríos: 3; Párvulos: 5; Indios de pueblo: 4; Párvulos: 5.

No. De Ficha: 30

AREA DE IDENTIFICACION

Código(s) de Referencia: MX16053AHCMO/Fondo Parroquial/Sección: Disciplinar/Serie: Padrones/ Subserie: Asientos/Fojas: 522-530.
C.904, carp.23, exp.23.1
Título: Padrón, Villa del dulce nombre de Jesús (San Luis Potosí).
Fecha(s):1800.
Nivel de Descripción: Unidad Documental Compuesta.
Volumen y Soporte de la Unidad de Descripción: 8 fojas.
Productor(es):Desconocido.

AREA DE CONTENIDO Y ESTRUCTURA

Alcance y Contenido: El padrón se divide en familias, se menciona la calidad racial siendo mayoritariamente población indígena, estado eclesiástico y edad de sus miembros. Total de Familias: 463; Hombres: 930; Mujeres: 971. Total: 1,901 habitantes.

No. De Ficha: 31

AREA DE IDENTIFICACION

Código(s) de Referencia: MX16053AHCMO/Fondo Parroquial/Sección: Disciplinar/Serie: Padrones/ Subserie: Asientos/Fojas: 530-545.
C.904, carp.23, exp.23.2
Título: Padrón, Villa del dulce nombre de Jesús (San Luis Potosí).
Fecha(s):1800.
Nivel de Descripción: Unidad Documental Compuesta.
Volumen y Soporte de la Unidad de Descripción: 15 fojas.
Productor(es):Desconocido.

AREA DE CONTENIDO Y ESTRUCTURA

Alcance y Contenido: El padrón se divide en familias, se menciona la calidad racialsiendo mayoritariamente población indígena, estado eclesiástico y edad de sus miembros. Total de Familias: 463; Hombres: 930; Mujeres: 971. Total: 1,901 habitantes.

Nota: Copia del padrón de la ficha No. 30.

No. De Ficha: 32

AREA DE IDENTIFICACION

Código(s) de Referencia: MX16053AHCMO/Fondo Parroquial/Sección: Disciplinar/Serie: Padrones/ Subserie: Asientos/Fojas: 545-566.
C.904, carp.24, exp 24.1
Título: Padrón, Acámbaro.
Fecha(s):5/06/1800.
Nivel de Descripción: Unidad Documental Compuesta.
Volumen y Soporte de la Unidad de Descripción: 21 fojas.
Productor(es):Benito Gil, Fraile.

AREA DE CONTENIDO Y ESTRUCTURA

Alcance y Contenido: El padrón se divide en familias y se muestra la calidad racial de sus miembros, refiere las siguientes cifras: Españoles: 1,822; Mestizos: 1,034; Indios: 4,928; Mulatos: 1,023; siendo un total de 8,807 habitantes, respecto al número de bautismos y entierros efectuados el año anterior menciona lo siguiente: Bautismos 427 y Entierros: 134.

Nota: Copia del Padrón de la ficha No. 19.

No. De Ficha: 33

AREA DE IDENTIFICACION

Código(s) de Referencia: MX16053AHCMO/Fondo Parroquial/Sección: Disciplinar/Serie: Padrones/ Subserie: Asientos/Fojas: 566-592.
C.904, carp.24, exp 24.2.
Título: Padrón, Xerécuaro (Acámbaro).
Fecha(s):16/05/1800.
Nivel de Descripción: Unidad Documental Compuesta.
Volumen y Soporte de la Unidad de Descripción: 26 fojas.
Productor(es):Manuel Díaz, Fraile.

AREA DE CONTENIDO Y ESTRUCTURA

Alcance y Contenido: El padrón se divide en familias y se muestra la calidad racial de sus habitantes. Se muestran las siguientes cifras: Españoles: 1,251; Mestizos: 970; Indios: 6,938; Mulatos: 1,120; siendo un total de 10,279 habitantes. Número de bautismos y entierros llevados el año anterior: Bautismos 567 y Entierros: 133.

Nota: Copia del Padrón de la ficha No. 20.

No. De Ficha: 34

AREA DE IDENTIFICACION

Código(s) de Referencia: MX16053AHCMO/Fondo Parroquial/Sección: Disciplinar/Serie: Padrones/ Subserie: Asientos/Fojas: 592-600.
C.904, carp.24, exp 24.3.
Título: Padrón, Coroneo (Acámbaro).
Fecha(s):2/05/1800.
Nivel de Descripción: Unidad Documental Compuesta.
Volumen y Soporte de la Unidad de Descripción: 8 fojas.
Productor(es):Miguel Muñoz, Fraile.

AREA DE CONTENIDO Y ESTRUCTURA

Alcance y Contenido: El padrón muestra la calidad racial de los habitantes, edad y estado eclesiástico. Muestra las siguientes cifras: Españoles: 60; Mujeres: 55, Indios: 634; Mujeres: 595, Mestizos: 24; Mujeres: 17, Mulatos: 22; Mujeres: 22, dando un total de 740 hombres y 689 mujeres. Según registros del año anterior hubo: Bautismos; Españoles: 25; Indios: 113; Mestizos: 17; Mulatos: 5, Total: 160. Matrimonios; Españoles: 2; Indios: 27; Mestizos: 5, Mulatos: 0; Total: 34. Entierros; Españoles: 9; Indios: 19; Mestizos: 2; Mulatos: 3; Total: 33.

Nota: Copia del padrón de la ficha No. 21.

No. De Ficha: 35

AREA DE IDENTIFICACION

Código(s) de Referencia: MX16053AHCMO/Fondo Parroquial/Sección: Disciplinar/Serie: Padrones/ Subserie: Asientos/Fojas: 600-604.
C.904, carp.24, exp 24.4.
Título: Padrón, Santiago Contepec (Acámbaro).
Fecha(s):18/04/1800.
Nivel de Descripción: Unidad Documental Compuesta.
Volumen y Soporte de la Unidad de Descripción: 4 fojas.
Productor(es):Mariano Salazar, Fraile.

AREA DE CONTENIDO Y ESTRUCTURA

Alcance y Contenido: El padrón muestra el estado eclesiástico, calidad racial y edades de los habitantes. Se da como referente poblacional un total de 708 habitantes. Según registros según el año pasado hubo: Casamientos: Indios: 48; Mestizos: 2; Mulatos: 1. Bautismos: Españoles: 5; Indios: 59; Mestizos: 2; Mulatos: 4. Entierros: Indios: 11; Mestizos: 3; Mulatos: 1

Nota: Copia del padrón de la ficha No. 22

No. De Ficha: 36

AREA DE IDENTIFICACION

Código(s) de Referencia: MX16053AHCMO/Fondo Parroquial/Sección: Disciplinar/Serie: Padrones/ Subserie: Asientos/Fojas: 604-614.
C.904, carp.24, exp 24.5.
Título: Padrón, Tarandaquao (Acámbaro).
Fecha(s):20/05/1800.
Nivel de Descripción: Unidad Documental Compuesta.
Volumen y Soporte de la Unidad de Descripción: 10 fojas.
Productor(es):Manuel Echeverría, Fraile.

AREA DE CONTENIDO Y ESTRUCTURA

Alcance y Contenido:El padrón está dividido por familias y se muestra la calidad racial de sus miembros, se manejan las siguientes cifras: Españoles: 278; Mestizos: 308; Indios: 1272; Mulatos: 197, dando un total de 2,055 habitantes, se da razón de los bautismos y entierros del año anterior: Bautismos: 121; Entierros: 52.

Nota: Copia del padrón de la ficha No. 23.

No. De Ficha: 37

AREA DE IDENTIFICACION

Código(s) de Referencia: MX16053AHCMO/Fondo Parroquial/Sección: Disciplinar/Serie: Padrones/ Subserie: Asientos/Fojas: 614-619.
C.904, carp.24, exp 24.6.
Título: Padrón, Yramoco (Acámbaro).
Fecha(s):23/05/1800.
Nivel de Descripción: Unidad Documental Compuesta.
Volumen y Soporte de la Unidad de Descripción: 5 fojas.
Productor(es):José María Fabiano, Fraile.

AREA DE CONTENIDO Y ESTRUCTURA

Alcance y Contenido: El padrón se divide en familias denotando su calidad racial, se da como referencia las siguientes cifras: Españoles: 183; Mestizos: 81; Indios: 776; Mulatos: 69, dando un total de: 1,109 habitantes. Igualmente da razón de los bautismos y entierros llevados el año anterior: Bautismos: 51; Entierros: 30.

Nota: Copia del padrón de la ficha No. 24.Al final del presente documento se muestra un cuadro del total de habitantes, bautizos y entierros, divididos por casta de todos los pueblos de la Parroquia de Acámbaro, firmado por Francisco Servín de la Mora con fecha de: 7-06-1800.

No. De Ficha: 38

AREA DE IDENTIFICACION

Código(s) de Referencia: MX16053AHCMO/Fondo Parroquial/Sección: Disciplinar/Serie: Padrones/ Subserie: Asientos/Fojas: 619-622.
C.904, carp.25.
Título: Padrón, San Gerónimo Huandacareo (Cuitzeo de la Laguna).
Fecha(s):1800.
Nivel de Descripción: Unidad Documental Compuesta.
Volumen y Soporte de la Unidad de Descripción: 3 fojas.
Productor(es):Manuel Silva, Fraile.

AREA DE CONTENIDO Y ESTRUCTURA

Alcance y Contenido: El padrón está dividido en familias, no se hace mención de algún dato numérico ni se especifica la calidad racial de los habitantes.

No. De Ficha: 39

AREA DE IDENTIFICACION

Código(s) de Referencia: MX16053AHCMO/Fondo Parroquial/Sección: Disciplinar/Serie: Padrones/ Subserie: Asientos/Fojas: 622-656.
C.904, carp.26.
Título: Padrón, Guanajuato.
Fecha(s):12/04/1800.
Nivel de Descripción: Unidad Documental Compuesta.
Volumen y Soporte de la Unidad de Descripción: 34 fojas.
Productor(es):Juan Antonio Martínez, Bachiller.

AREA DE CONTENIDO Y ESTRUCTURA

Alcance y Contenido: El padrón se divide en familias, se menciona la calidad racial (Españoles, Indígenas, Mestizos) edad y estado eclesiástico, no se hace referencia de algún dato numérico.

No. De Ficha: 40

AREA DE IDENTIFICACION

Código(s) de Referencia: MX16053AHCMO/Fondo Parroquial/Sección: Disciplinar/Serie: Padrones/ Subserie: Asientos/Fojas: 656-663.
C.904, carp.27.
Título: Padrón, Cuitzeo de la laguna.
Fecha(s):15/07/1800.
Nivel de Descripción: Unidad Documental Compuesta.
Volumen y Soporte de la Unidad de Descripción: 7 fojas.
Productor(es):Fr.Agustín Tovar, Bachiller.

AREA DE CONTENIDO Y ESTRUCTURA

Alcance y Contenido: El padrón se divide por castas, se menciona el estado civil de los habitantes y se manejan las siguientes cifras referentes al año anterior: Bautismos de razón:103, Bautismos de indios: 194, Entierros de españoles y mestizos: 36,párvulos 33, mulatos: 3,párvulos 10, indios 39, párvulos 41.Total de habitantes de la región: Españoles y Mestizos: 929, Mulatos: 83, Indios del pueblo: 1,539, Indios de Capamucutiro: 231,laboríos: 51, siendo un total de 2,833 habitantes en la jurisdicción.

Nota: Copia de la Ficha no. 12

No. De Ficha: 41

AREA DE IDENTIFICACION

Código(s) de Referencia: MX16053AHCMO/Fondo Parroquial/Sección: Disciplinar/Serie: Padrones/ Subserie: Asientos/Fojas: 663-673.
C.904, carp.28.
Título: Padrón, Ixtlán.
Fecha(s):26/04/1800.
Nivel de Descripción: Unidad Documental Compuesta.
Volumen y Soporte de la Unidad de Descripción: 10 fojas.
Productor(es):Francisco Silva, Bachiller.

AREA DE CONTENIDO Y ESTRUCTURA

Alcance y Contenido: El padrón muestra el estado civil de los habitantes, en algunos casos se menciona la edad de los mismos, se hace distinción de castas (Españoles, Mestizos e Indios), no se hace referencia a algún dato numérico.

No. De Ficha: 42

AREA DE IDENTIFICACION

Código(s) de Referencia: MX16053AHCMO/Fondo Parroquial/Sección: Disciplinar/Serie: Padrones/ Subserie: Asientos/Fojas: 673-683.
C.904, carp.29.
Título: Padrón, Santa Catalina Purungueo.
Fecha(s):1800.
Nivel de Descripción: Unidad Documental Compuesta.
Volumen y Soporte de la Unidad de Descripción: 10 fojas.
Productor(es):Desconocido.

AREA DE CONTENIDO Y ESTRUCTURA

Alcance y Contenido: El padrón está dividido en familias, se menciona el estado civil y cargo público de cada uno de los miembros (si se da el caso).781 habitantes conforman jurisdicción.

No. De Ficha: 43

AREA DE IDENTIFICACION

Código(s) de Referencia: MX16053AHCMO/Fondo Parroquial/Sección: Disciplinar/Serie: Padrones/ Subserie: Asientos/Fojas: 683-729.
C.904, carp.30exp. 30.1.
Título: Padrón, San Miguel Mezquitic.
Fecha(s):25/03/1800.
Nivel de Descripción: Unidad Documental Compuesta.
Volumen y Soporte de la Unidad de Descripción: 46 fojas.
Productor(es):Desconocido.

AREA DE CONTENIDO Y ESTRUCTURA

Alcance y Contenido: El padrón se divide en familias, se menciona el estado civil y edad de los habitantes. 643 familias conforman esta parte de la jurisdicción, sólo se enlistan a los naturales de la jurisdicción.

No. De Ficha: 44

AREA DE IDENTIFICACION

Código(s) de Referencia: MX16053AHCMO/Fondo Parroquial/Sección: Disciplinar/Serie: Padrones/ Subserie: Asientos/Fojas: 729-775.
C.904, carp.30 exp. 30.2.
Título: Padrón, San Miguel Mezquitic.
Fecha(s):25/03/1800.
Nivel de Descripción: Unidad Documental Compuesta.
Volumen y Soporte de la Unidad de Descripción: 46 fojas.
Productor(es):Desconocido.

AREA DE CONTENIDO Y ESTRUCTURA

Alcance y Contenido: El padrón se divide en familias, se menciona el estado civil y edad de los habitantes. 643 familias conforman esta parte de la jurisdicción,sólo se enlistan a los naturales de la jurisdicción.

Nota: Copia del padrón de la ficha No.43.

No. De Ficha: 45

AREA DE IDENTIFICACION

Código(s) de Referencia: MX16053AHCMO/Fondo Parroquial/Sección: Disciplinar/Serie: Padrones/ Subserie: Asientos/Fojas: 775-786.
C.904, carp.30 exp. 30.3.
Título: Padrón, San Miguel Mezquitic
Fecha(s):30/03/1800.
Nivel de Descripción: Unidad Documental Compuesta.
Volumen y Soporte de la Unidad de Descripción: 11 fojas.
Productor(es):José Ignacio Lozano, Bachiller.

AREA DE CONTENIDO Y ESTRUCTURA

Alcance y Contenido: El padrón se divide en familias y se denota su estado civil. Se enumeran 185 familias, de las cuales 3,014 son Españoles y 9,814 Indios.12, 828 almas conforman la jurisdicción, en cuanto a las almas confesadas da razón de 6,670.

No. De Ficha: 46

AREA DE IDENTIFICACION

Código(s) de Referencia: MX16053AHCMO/Fondo Parroquial/Sección: Disciplinar/Serie: Padrones/ Subserie: Asientos/Fojas: 786-817.
C.904, carp.31.
Título: Padrón, Guanajuato.
Fecha(s):12/04/1800.
Nivel de Descripción: Unidad Documental Compuesta.
Volumen y Soporte de la Unidad de Descripción: 31 fojas.
Productor(es):Juan Antonio Martínez, Bachiller.

AREA DE CONTENIDO Y ESTRUCTURA

Alcance y Contenido: El padrón se divide en familias, se menciona la calidad racial, edad y estado eclesiástico, Españoles e Indígenas son las castas que más sobresalen, no se menciona algún dato numérico.

Nota: Copia del padrón de la ficha No.39

No. De Ficha: 47

AREA DE IDENTIFICACION

Código(s) de Referencia: MX16053AHCMO/Fondo Parroquial/Sección: Disciplinar/Serie: Padrones/ Subserie: Asientos/Fojas: 817-840.
C.904, carp.32.
Título: Padrón, Yurécuaro (Tlazazalca).
Fecha(s):13/04/1800.
Nivel de Descripción: Unidad Documental Compuesta.
Volumen y Soporte de la Unidad de Descripción: 23 fojas.
Productor(es):Simón Aldama Bobadilla, Bachiller.

AREA DE CONTENIDO Y ESTRUCTURA

Alcance y Contenido: El padrón se divide por casas y se muestra el estado eclesiástico de los miembros cabeza de familia. 3,969 habitantes conforman la jurisdicción. Según registros del año anterior hubo: Bautizos: 82 Españoles, 27 Mestizos; 48 Mulatos; 40 Indios de Pueblo y 16 Laboríos; Entierros: 11 Españoles adultos y 22 Párvulos; 5 Mestizos adultos y 4 Párvulos; 9 Mulatos adultos y 22 Párvulos; 7 Indios de Pueblo adultos y 12 Párvulos; 2 laboríos y 4 Párvulos.

No. De Ficha: 48

AREA DE IDENTIFICACION

Código(s) de Referencia: MX16053AHCMO/Fondo Parroquial/Sección: Disciplinar/Serie: Padrones/ Subserie: Asientos/Fojas: 840-841.
C.904, carp.33.
Título: Padrón, San Francisco de los Pozos (San Luis Potosí).
Fecha(s):19/04/1800.
Nivel de Descripción: Unidad Documental Compuesta.
Volumen y Soporte de la Unidad de Descripción: 1 foja.
Productor(es):Manuel Ignacio Ximénez y Segura, Bachiller.

AREA DE CONTENIDO Y ESTRUCTURA

Alcance y Contenido: El documento es un extracto del padrón general de dicha jurisdicción. Se muestran las siguientes cifras: Habitantes en el Recinto del real: 406 familias; 1,568 personas; En toda la jurisdicción: 675 familias; 2,574 personas, Total por toda la jurisdicción: 1,081 familias; 4,142 personas.

No. De Ficha: 49

AREA DE IDENTIFICACION

Código(s) de Referencia: MX16053AHCMO/Fondo Parroquial/Sección: Disciplinar/Serie: Padrones/ Subserie: Asientos/Fojas: 841-851.
C.904, carp.34.
Título: Padrón, Pajacuarán (Ixtlán).
Fecha(s):29/04/1800.
Nivel de Descripción: Unidad Documental Compuesta.
Volumen y Soporte de la Unidad de Descripción: 10 fojas.
Productor(es):Joaquín Márquez de la Mora, Bachiller.

AREA DE CONTENIDO Y ESTRUCTURA

Alcance y Contenido: El padrón se ordena por familias, menciona la edad de los miembros, calidad racial y la edad, esta ultima sólo si son párvulos. Refiere los siguientes números: Mulatos: 309, Indios: 406, Españoles: 73, señalando un total de: 788 habitantes. Según registros parroquiales del año anterior se Bautizaron: 18 Españoles; 58 Mulatos y 24 Indios. Entierros: 4 Españoles y 5 Párvulos; 7 Indios y 7 Párvulos; 6 Mulatos y 9 Párvulos.

Nota: Copia del padrón de la ficha No. 11

No. De Ficha: 50

AREA DE IDENTIFICACION

Código(s) de Referencia: MX16053AHCMO/Fondo Parroquial/Sección: Disciplinar/Serie: Padrones/ Subserie: Asientos/Fojas: 851-861.
C.904, carp.35.
Título: Padrón, Huango.
Fecha(s):6/07/1800.
Nivel de Descripción: Unidad Documental Compuesta.
Volumen y Soporte de la Unidad de Descripción: 10 fojas.
Productor(es):José Joaquín Baello, Bachiller.

AREA DE CONTENIDO Y ESTRUCTURA

Alcance y Contenido: El padrón está dividido por castas predominando en su mayoría los Indios, no se hace mención algún dato numérico.

No. De Ficha: 51

AREA DE IDENTIFICACION

Código(s) de Referencia: MX16053AHCMO/Fondo Parroquial/Sección: Disciplinar/Serie: Padrones/ Subserie: Asientos/Fojas: 861-870.
C.904, carp.36.exp. 36.1
Título: Padrón, Real de Santa Rosa, (Guanajuato).
Fecha(s):5/04/1800.
Nivel de Descripción: Unidad Documental Compuesta.
Volumen y Soporte de la Unidad de Descripción: 9 fojas.
Productor(es):Juan Antonio Martínez, Bachiller.

AREA DE CONTENIDO Y ESTRUCTURA

Alcance y Contenido: El padrón muestra la calidad racial y estado eclesiástico de los habitantes. Da razón de los bautismos, matrimonios y entierros del año anterior, dando como referencia las siguientes cifras: Bautismos: 870; Matrimonios: 185; Entierros: 229.

No. De Ficha: 52

AREA DE IDENTIFICACION

Código(s) de Referencia: MX16053AHCMO/Fondo Parroquial/Sección: Disciplinar/Serie: Padrones/ Subserie: Asientos/Fojas: 870-880.
C.904, carp.36.exp. 36.2
Título: Padrón, Real de Santa Rosa, (Guanajuato).
Fecha(s):5/04/1800.
Nivel de Descripción: Unidad Documental Compuesta.
Volumen y Soporte de la Unidad de Descripción: 10 fojas.
Productor(es):Juan Antonio Martínez, Bachiller.

AREA DE CONTENIDO Y ESTRUCTURA

Alcance y Contenido: El padrón muestra la calidad racial y estado eclesiástico de los habitantes. Da razón de los bautismos, matrimonios y entierros del año anterior, dando como referencia las siguientes cifras: Bautismos: 870; Matrimonios: 185; Entierros: 229.

Nota: Copia del padrón de la ficha No. 51

No. De Ficha: 53

AREA DE IDENTIFICACION

Código(s) de Referencia: MX16053AHCMO/Fondo Parroquial/Sección: Disciplinar/Serie: Padrones/ Subserie: Asientos/Fojas: 880-890.
C.904, carp.37
Título: Padrón, Yurécuaro (Tlazazalca).
Fecha(s):13/04/1800.
Nivel de Descripción: Unidad Documental Compuesta.
Volumen y Soporte de la Unidad de Descripción: 10 fojas.
Productor(es):Simón Aldama Bobadilla, Bachiller.

AREA DE CONTENIDO Y ESTRUCTURA

Alcance y Contenido: El padrón se divide por casas y se muestra el estado eclesiástico de los miembros cabeza de familia, 3,969 habitantes conforman la jurisdicción. Según registros del año anterior: Bautizos: 82 españoles, 27 Mestizos; 48 Mulatos; 40 Indios de Pueblo y 16 Laboríos; Entierros: 11 Españoles adultos y 22 Párvulos; 5 Mestizos adultos y 4 Párvulos; 9 Mulatos adultos y 22 Párvulos; 7 Indios de Pueblo adultos y 12 Párvulos; 2 laboríos y 4 párvulos.

Nota: Copia del padrón de la ficha No. 47

No. De Ficha: 54

AREA DE IDENTIFICACION

Código(s) de Referencia: MX16053AHCMO/Fondo Parroquial/Sección: Disciplinar/Serie: Padrones/ Subserie: Asientos/Fojas: 890-910.
C.904, carp.38
Título: Padrón, San Juan Bautista Tiripetío.
Fecha(s):8/07/1800.
Nivel de Descripción: Unidad Documental Compuesta.
Volumen y Soporte de la Unidad de Descripción: 20 fojas.
Productor(es):José Francisco Quintana, Bachiller.

AREA DE CONTENIDO Y ESTRUCTURA

Alcance y Contenido: El padrón se divide en familias, muestra el estado eclesiástico del miembro que la preside y la calidad racial de los habitantes. 2,996 almas conforman la jurisdicción.

No. De Ficha: 55

AREA DE IDENTIFICACION

Código(s) de Referencia: MX16053AHCMO/Fondo Parroquial/Sección: Disciplinar/Serie: Padrones/ Subserie: Asientos/Fojas: 910-918.
C.904, carp.39
Título: Padrón, Villachuato (Puruándiro).
Fecha(s):17/02/1800.
Nivel de Descripción: Unidad Documental Compuesta.
Volumen y Soporte de la Unidad de Descripción: 8 fojas.
Productor(es):Desconocido.

AREA DE CONTENIDO Y ESTRUCTURA

Alcance y Contenido: El padrón está elaborado de manera general, no da razón de la calidad de sus habitantes ni hace mención de algún dato numérico.

No. De Ficha: 56

AREA DE IDENTIFICACION

Código(s) de Referencia: MX16053AHCMO/Fondo Parroquial/Sección: Disciplinar/Serie: Padrones/ Subserie: Asientos/Fojas: 918-932.
C.904, carp.40.
Título: Padrón, La Huacana.
Fecha(s):26/01/1801.
Nivel de Descripción: Unidad Documental Compuesta.
Volumen y Soporte de la Unidad de Descripción: 14 fojas.
Productor(es):Eugenio Rafael Reyes Arroyo, Bachiller.

AREA DE CONTENIDO Y ESTRUCTURA

Alcance y Contenido: El padrón se divide en familias, se muestra la edad, estado eclesiástico, calidad racial de sus miembros y la edad de los solteros. Se da como referencia un total de 2,686 habitantes, según los preceptos anuales del año pasado de 1800.

Nota: Aunque los documentos de esta caja son del año 1800, este documento tiene fecha de 1801.

No. De Ficha: 57

AREA DE IDENTIFICACION

Código(s) de Referencia: MX16053AHCMO/Fondo Parroquial/Sección: Disciplinar/Serie: Padrones/ Subserie: Asientos/Fojas: 932-942.
C.904, carp.41.
Título: Padrón, Ixtlán.
Fecha(s):26/04/1800.
Nivel de Descripción: Unidad Documental Compuesta.
Volumen y Soporte de la Unidad de Descripción: 10 fojas.
Productor(es):Francisco Silva, Bachiller.

AREA DE CONTENIDO Y ESTRUCTURA

Alcance y ContenidoEl Padrón muestra el estado civil de los habitantes, se menciona la edad de los solteros y se hace distinción de castas, no se hace mención a algún dato numérico.

Nota: Copia del padrón de la ficha No. 41

No. De Ficha: 58

AREA DE IDENTIFICACION

Código(s) de Referencia: MX16053AHCMO/Fondo Parroquial/Sección: Disciplinar/Serie: Padrones/ Subserie: Asientos/Fojas: 942-950.
C.904, carp.42.
Título: Padrón, Santa Catalina Purungueo.
Fecha(s):1800.
Nivel de Descripción: Unidad Documental Compuesta.
Volumen y Soporte de la Unidad de Descripción: 8 fojas.
Productor(es):Desconocido.

AREA DE CONTENIDO Y ESTRUCTURA

Alcance y Contenido: El padrón está dividido en familias, se menciona el estado civil y cargo público de cada uno de los miembros (si se da el caso).781 habitantes conforman jurisdicción.

Nota: Copia del padrón de la ficha No. 42

No. De Ficha: 59

AREA DE IDENTIFICACION

Código(s) de Referencia: MX16053AHCMO/Fondo Parroquial/Sección: Disciplinar/Serie: Padrones/ Subserie: Asientos/Fojas: 950-967.
C.904, carp.43.
Título: Padrón, Zináparo, (Tlazazalca).
Fecha(s):1800.
Nivel de Descripción: Unidad Documental Compuesta.
Volumen y Soporte de la Unidad de Descripción: 17 fojas.
Productor(es):José Miguel Ignacio Mena, Bachiller.

AREA DE CONTENIDO Y ESTRUCTURA

Alcance y Contenido: El padrón se divide familias, se muestra la calidad, estado eclesiástico y la edad de sus miembros, 3,805 almas conforman la jurisdicción. De acuerdo a los registros del año anterior refiere lo siguiente: Bautismos: 162; Entierros de adultos: 39 y 33 Párvulos.

No. De Ficha: 60

AREA DE IDENTIFICACION

Código(s) de Referencia: MX16053AHCMO/Fondo Parroquial/Sección: Disciplinar/Serie: Padrones/ Subserie: Asientos/Fojas: 967-991.
C.905, carp.44.exp. 44.1
Título: Padrón, Pajacuarán (Ixtlán).
Fecha(s):26/04/1801.
Nivel de Descripción: Unidad Documental Compuesta.
Volumen y Soporte de la Unidad de Descripción: 24 fojas.
Productor(es):Joaquín Márquez de la Mora, Bachiller.

AREA DE CONTENIDO Y ESTRUCTURA

Alcance y Contenido: El padrón se divide en familias, menciona la edad y estado eclesiástico de los miembros y menciona su calidad racial. Da como referencia lo siguiente: Indios: 424; Españoles: 146; Mulatos: 348, dando como total: 918 habitantes. Según registros del año anterior: Bautismos: 19 Españoles; 49 Mulatos; Indios: 20; dando un total de: 88. Entierros: 1 Español y 2 párvulos; Indios: 8 adultos y 4 párvulos; Mulatos: 4 adultos y 11 párvulos.

No. De Ficha: 61

AREA DE IDENTIFICACION

Código(s) de Referencia: MX16053AHCMO/Fondo Parroquial/Sección: Disciplinar/Serie: Padrones/ Subserie: Asientos/Fojas: 991-1015.
C.905, carp.44, exp. 44.2.
Título: Padrón, Pajacuarán (Ixtlán).
Fecha(s):26/04/ 1801.
Nivel de Descripción: Unidad Documental Compuesta.
Volumen y Soporte de la Unidad de Descripción: 24 fojas.
Productor(es):Joaquín Márquez de la Mora, Bachiller.

AREA DE CONTENIDO Y ESTRUCTURA

Alcance y Contenido: El padrón se divide en familias, menciona la edad y estado eclesiástico de los miembros y menciona su calidad racial. Da como referencia lo siguiente: Indios: 424; Españoles: 146; Mulatos: 348, dando como total: 918 habitantes. Según registros del año anterior: Bautismos: 19 Españoles; 49 Mulatos; Indios: 20; dando un total de: 88. Entierros: 1 Español y 2 párvulos; Indios: 8 adultos y 4 párvulos; Mulatos: 4 adultos y 11 párvulos.

Nota: Copia del padrón de la ficha No.60

No. De Ficha: 62

AREA DE IDENTIFICACION

Código(s) de Referencia: MX16053AHCMO/Fondo Parroquial/Sección: Disciplinar/Serie: Padrones/ Subserie: Asientos/Fojas: 1,015-1,028.
C.905, carp.45.
Título: Padrón, Huango.
Fecha(s):15/07/1801.
Nivel de Descripción: Unidad Documental Compuesta.
Volumen y Soporte de la Unidad de Descripción: 13 fojas.
Productor(es):José Joaquín Baello, Bachiller.

AREA DE CONTENIDO Y ESTRUCTURA

Alcance y Contenido: El padrón se conforma de manera general, muestra la calidad racial y estado eclesiástico de sus miembros, no se da razón de algún dato numérico.

No. De Ficha: 63

AREA DE IDENTIFICACION

Código(s) de Referencia: MX16053AHCMO/Fondo Parroquial/Sección: Disciplinar/Serie: Padrones/ Subserie: Asientos/Fojas: 1,028-1,035.
C.905, carp.46.
Título: Padrón, Real de Sta. Rosa (Guanajuato).
Fecha(s):10/04/1801.
Nivel de Descripción: Unidad Documental Compuesta.
Volumen y Soporte de la Unidad de Descripción: 7 fojas.
Productor(es):Juan Antonio Martínez, Bachiller.

AREA DE CONTENIDO Y ESTRUCTURA

Alcance y Contenido: El padrón muestra la calidad racial y estado eclesiástico de los habitantes. Da razón de los bautismos, matrimonios y entierros del año anterior, dando como referencia las siguientes cifras: Bautismos: 807; Matrimonios: 172; Entierros: 370.

No. De Ficha: 64

AREA DE IDENTIFICACION

Código(s) de Referencia: MX16053AHCMO/Fondo Parroquial/Sección: Disciplinar/Serie: Padrones/ Subserie: Asientos/Fojas: 1,035-1,065.
C.905, carp.47, exp. 47.1.
Título: Padrón, Real de Santa Ana (Guanajuato).
Fecha(s):1801.
Nivel de Descripción: Unidad Documental Compuesta.
Volumen y Soporte de la Unidad de Descripción: 30 fojas.
Productor(es):Juan Antonio Martínez, Bachiller.

AREA DE CONTENIDO Y ESTRUCTURA

Alcance y Contenido: El padrón está dividido en familias, se muestra la edad, estado eclesiástico y calidad racial de sus miembros, no se brinda algún dato numérico.

No. De Ficha: 65

AREA DE IDENTIFICACION

Código(s) de Referencia: MX16053AHCMO/Fondo Parroquial/Sección: Disciplinar/Serie: Padrones/ Subserie: Asientos/Fojas: 1,065-1,075.
C.905, carp.47, exp. 47.2.
Título: Padrón, Real de Santa Rosa (Guanajuato).
Fecha(s):10/04/1801.
Nivel de Descripción: Unidad Documental Compuesta.
Volumen y Soporte de la Unidad de Descripción: 10 fojas.
Productor(es):Juan Antonio Martínez, Bachiller.

AREA DE CONTENIDO Y ESTRUCTURA

Alcance y Contenido: El padrón muestra la calidad racial y estado eclesiástico de los habitantes. Da razón de los bautismos, matrimonios y entierros del año anterior, dando como referencia las siguientes cifras: Bautismos: 807; Matrimonios: 172; Entierros: 370.

Nota: Copia del padrón de la ficha No.63

No. De Ficha: 66

AREA DE IDENTIFICACION

Código(s) de Referencia: MX16053AHCMO/Fondo Parroquial/Sección: Disciplinar/Serie: Padrones/ Subserie: Asientos/ Fojas: 1,075-1,107.
C.905, carp.48.
Título: Padrón, Villa del Dulce Nombre de Jesús (San Luis Potosí).
Fecha(s):6/03/1801.
Nivel de Descripción: Unidad Documental Compuesta.
Volumen y Soporte de la Unidad de Descripción: 32 fojas.
Productor(es):Pio Simiano, Fraile.

AREA DE CONTENIDO Y ESTRUCTURA

Alcance y Contenido: El padrón está dividido por familias, se menciona la edad, estado eclesiástico y calidad racial de los habitantes.1, 997 personas conforman la jurisdicción.

No. De Ficha: 67

AREA DE IDENTIFICACION

Código(s) de Referencia: MX16053AHCMO/Fondo Parroquial/Sección: Disciplinar/Serie: Padrones/ Subserie: Asientos/ Fojas: 1,107-1,159.
C.905, carp.49.
Título: Padrón, La Piedad.
Fecha(s):13/04/1801.
Nivel de Descripción: Unidad Documental Compuesta.
Volumen y Soporte de la Unidad de Descripción: 52 fojas.
Productor(es):José Antonio Macías, Bachiller.

AREA DE CONTENIDO Y ESTRUCTURA

Alcance y Contenido: El padrón se divide en familias, se menciona la calidad y estado eclesiástico de los miembros. Según registros del año pasado hubo: Bautismos: 152 Españoles; 188 Castas; 40 Indios. Entierros: 27 Españoles y 29 Párvulos; 17 Mestizos y 19 Párvulos; 19 Mulatos y 19 Párvulos; 2 Indios de pueblo, y 2 párvulos; 10 Laboríos y 14 Párvulos, el total de habitantes en la cabecera es de 7,997 y por todo el curato es de: 13,790 habitantes.

No. De Ficha: 68

AREA DE IDENTIFICACION

Código(s) de Referencia: MX16053AHCMO/Fondo Parroquial/Sección: Disciplinar/Serie: Padrones/ Subserie: Asientos/ Fojas: 1,159-1,211.
C.905, carp.50.
Título: Padrón, La Piedad.
Fecha(s):13/04/1801.
Nivel de Descripción: Unidad Documental Compuesta.
Volumen y Soporte de la Unidad de Descripción: 52 fojas.
Productor(es):José Antonio Macías, Bachiller.

AREA DE CONTENIDO Y ESTRUCTURA

Alcance y Contenido: El padrón se divide en familias, se menciona la calidad y estado eclesiástico de los miembros. Según registros del año pasado hubo: Bautismos: 152 Españoles; 188 Castas; 40 Indios. Entierros: 27 Españoles y 29 Párvulos; 17 Mestizos y 19 Párvulos; 19 Mulatos y 19 Párvulos; 2 Indios de pueblo, y 2 párvulos; 10 Laboríos y 14 Párvulos, el total de habitantes en la cabecera es de 7,997 y por todo el curato es de: 13,790 habitantes.

Nota: Copia del padrón de la ficha No. 67.

No. De Ficha: 69

AREA DE IDENTIFICACION

Código(s) de Referencia: MX16053AHCMO/Fondo Parroquial/Sección: Disciplinar/Serie: Padrones/ Subserie: Asientos/ Fojas: 1,211-1,225.
C.905, carp.51.
Título: Padrón, Zináparo (Tlazazalca).
Fecha(s):1/03/1801.
Nivel de Descripción: Unidad Documental Compuesta.
Volumen y Soporte de la Unidad de Descripción: 14 fojas.
Productor(es):José Miguel Ignacio Mena, Bachiller.

AREA DE CONTENIDO Y ESTRUCTURA

Alcance y Contenido: El padrón se divide en familias, se muestra la calidad racial, estado eclesiástico y edad de sus miembros. 3, 894 habitantes componen la jurisdicción. Según registros del año pasado se mencionan las siguientes cifras: Bautismos: 156 Españoles; 10 Mestizos; 4 Castisos; 5 Indios laboríos; 3 Mulatos; 1 Lobo; Total: 177. Entierros: 31 Españoles y 23 Párvulos; 10 Mestizos y 5 Párvulos; 4 Castisos y 3 Párvulos; 4 Indios Laboríos y 2 Párvulos; 1 Mulato y 2 Párvulos.

No. De Ficha: 70

AREA DE IDENTIFICACION

Código(s) de Referencia: MX16053AHCMO/Fondo Parroquial/Sección: Disciplinar/Serie: Padrones/ Subserie: Asientos/ Fojas: 1,225-1,250.
C.905, carp.52.
Título: Padrón, Sta. Anna Maya y Cuitzeo.
Fecha(s):1801.
Nivel de Descripción: Unidad Documental Compuesta.
Volumen y Soporte de la Unidad de Descripción: 25 fojas.
Productor(es):Desconocido

AREA DE CONTENIDO Y ESTRUCTURA

Alcance y Contenido: El padrón se divide en familias y menciona la calidad racial de sus miembros, Españoles e indios son quienes predominan, el escrito no proporciona ningún dato numérico.

No. De Ficha: 71

AREA DE IDENTIFICACION

Código(s) de Referencia: MX16053AHCMO/Fondo Parroquial/Sección: Disciplinar/Serie: Padrones/ Subserie: Asientos/ Fojas: 1,250-1,258.
C.905, carp.53.
Título: Padrón, Cuitzeo de la Laguna.
Fecha(s):*13/04/*1801.
Nivel de Descripción: Unidad Documental Compuesta.
Volumen y Soporte de la Unidad de Descripción: 8 fojas.
Productor(es):José Antonio Escalante, Bachiller.

AREA DE CONTENIDO Y ESTRUCTURA

Alcance y Contenido: El padrón muestra la calidad racial de los habitantes. Se da como referencia las siguientes cifras: Españoles y Mestizos: 1,002; Mulatos: 102; Indios de pueblo 1,118; Indios de Capamucutiro: 163; Viudos y viudas: 12; Muchachos y Muchachas: 26; Indios Laboríos: 71.

No. De Ficha: 72

AREA DE IDENTIFICACION

Código(s) de Referencia: MX16053AHCMO/Fondo Parroquial/Sección: Disciplinar/Serie: Padrones/ Subserie: Asientos/ Fojas: 1,258-1,270.
C.905, carp.54, exp.54.1.
Título: Padrón, Taguenguato (Tlazazalca).
Fecha(s):*5/04/*1801.
Nivel de Descripción: Unidad Documental Compuesta.
Volumen y Soporte de la Unidad de Descripción: 12 fojas.
Productor(es):Juan Benito Ramírez, Bachiller.

AREA DE CONTENIDO Y ESTRUCTURA

Alcance y Contenido: El padrón se divide en casas y se menciona su calidad racial. Según registros del año pasado muestra las siguientes cifras: Bautismos: 76 Españoles; 28 Mestizos; 22 Mulatos; 72 Indios de pueblo; 20 Laboríos. Entierros: 17 Españoles, 23 Párvulos; 7 Mestizos, 6 Párvulos; 6 Mulatos, 8 Párvulos; 12 de Indios de pueblo, 18 Párvulos; 6 Laboríos, 6 Párvulos. 1,890 habitantes comprenden la jurisdicción.

No. De Ficha: 73

AREA DE IDENTIFICACION

Código(s) de Referencia: MX16053AHCMO/Fondo Parroquial/Sección: Disciplinar/Serie: Padrones/ Subserie: Asientos/ Fojas: 1,270-1,283.
C.905, carp.54, exp.54.2.
Título: Padrón, Taguenguato (Tlazazalca).
Fecha(s):*5/04/* 1801.
Nivel de Descripción: Unidad Documental Compuesta.
Volumen y Soporte de la Unidad de Descripción: 13 fojas.
Productor(es):Juan Benito Ramírez, Bachiller.

AREA DE CONTENIDO Y ESTRUCTURA

Alcance y Contenido: El padrón se divide en casas y se menciona su calidad racial. Según registros del año pasado muestra las siguientes cifras: Bautismos: 76 Españoles; 28 Mestizos; 22 Mulatos; 72 Indios de pueblo; 20 Laboríos. Entierros: 17 Españoles, 23 Párvulos; 7 Mestizos, 6 Párvulos; 6 Mulatos, 8 Párvulos; 12 de Indios de pueblo, 18 Párvulos; 6 Laboríos, 6 Párvulos. 1,890 habitantes comprenden la jurisdicción.

Nota: Copia del padrón de la ficha No. 72. Al final se incluye una carta dirigida al secretario del obispo, el Lic. Donn. Santiago Camiña, fechada el 29 de Julio de 1801, elaborada por José Joaquín Baello.

No. De Ficha: 74

AREA DE IDENTIFICACION

Código(s) de Referencia: MX16053AHCMO/Fondo Parroquial/Sección: Disciplinar/Serie: Padrones/ Subserie: Asientos/ Fojas: 1,283-1,291.
C.905, carp.55.
Título: Padrón, Santiago Copándaro.
Fecha(s):1801.
Nivel de Descripción: Unidad Documental Compuesta.
Volumen y Soporte de la Unidad de Descripción: 8 fojas.
Productor(es):Desconocido.

AREA DE CONTENIDO Y ESTRUCTURA

Alcance y Contenido: El padrón se divide en familias y se menciona la calidad racial de quienes conforman la jurisdicción, en específico se hace referencia de los Indios Laboríos en un listado aparte.

No. De Ficha: 75

AREA DE IDENTIFICACION

Código(s) de Referencia: MX16053AHCMO/Fondo Parroquial/Sección: Disciplinar/Serie: Padrones/ Subserie: Asientos/ Fojas: 1,291-1,297.
C.905, carp.56.
Título: Padrón, Santa Anna Amatlán.
Fecha(s):30/5/1801.
Nivel de Descripción: Unidad Documental Compuesta.
Volumen y Soporte de la Unidad de Descripción: 6 fojas.
Productor(es):Sebastián Patricio de Aguilar, Bachiller.

AREA DE CONTENIDO Y ESTRUCTURA

Alcance y Contenido: El padrón se conforma de manera general y muestra el estado civil de los habitantes, no da referencia a algún dato numérico ni referente a la calidad de sus habitantes.

No. De Ficha: 76

AREA DE IDENTIFICACION

Código(s) de Referencia: MX16053AHCMO/Fondo Parroquial/Sección: Disciplinar/Serie: Padrones/ Subserie: Asientos/ Fojas: 1,297-1,316.
C.905, carp.57, exp 57.1.
Título: Padrón, Acámbaro.
Fecha(s):6/ 6/ 1801
Nivel de Descripción: Unidad Documental Compuesta.
Volumen y Soporte de la Unidad de Descripción: 19 fojas.
Productor(es):Benito Gil, Bachiller.

AREA DE CONTENIDO Y ESTRUCTURA

Alcance y Contenido: El padrón se divide en familias y se muestra la calidad racial de sus miembros, refiere las siguientes cifras: Españoles: 1,835; Mestizos: 987; Indios: 4,757; Mulatos: 1,288; siendo un total de 8,867 habitantes, respecto al número de bautismos y entierros llevados el año anterior menciona lo siguiente: Bautismos 504 y Entierros: 430.

No. De Ficha: 77

AREA DE IDENTIFICACION

Código(s) de Referencia: MX16053AHCMO/Fondo Parroquial/Sección: Disciplinar/Serie: Padrones/ Subserie: Asientos/ Fojas: 1,316-1,337.
C.905, carp.57, exp 57.2.
Título: Padrón, Xerécuaro (Acámbaro).
Fecha(s):7/ 5/ 1801
Nivel de Descripción: Unidad Documental Compuesta.
Volumen y Soporte de la Unidad de Descripción: 21 fojas.
Productor(es):Manuel Díaz, Fraile.

AREA DE CONTENIDO Y ESTRUCTURA

Alcance y Contenido: El padrón se divide en familias y se muestra la calidad racial de sus miembros, refiere las siguientes cifras: Españoles: 1,355; Mestizos: 1,058; Indios: 5,349; Mulatos: 943; siendo un total de 8,705 habitantes, respecto al número de bautismos y entierros llevados el año anterior menciona lo siguiente: Bautismos 543 y Entierros: 163.

No. De Ficha: 78

AREA DE IDENTIFICACION

Código(s) de Referencia: MX16053AHCMO/Fondo Parroquial/Sección: Disciplinar/Serie: Padrones/ Subserie: Asientos/ Fojas: 1,337-1,346.
C.905, carp.57, exp 57.3.
Título: Padrón, Coroneo (Acámbaro).
Fecha(s):28/ 5/ 1801
Nivel de Descripción: Unidad Documental Compuesta.
Volumen y Soporte de la Unidad de Descripción: 9 fojas.
Productor(es):Miguel Muñoz, Fraile.

AREA DE CONTENIDO Y ESTRUCTURA

Alcance y Contenido: El padrón muestra la calidad racial de los habitantes, edad y estado eclesiástico. Da razón de las siguientes cifras: Españoles: 53; Mujeres: 64, Indios: 782; Mujeres: 698, Mestizos: 47; Mujeres: 44, Mulatos: 32; Mujeres: 27, dando un total de 914 hombres y 833 mujeres. Respecto al año anterior denota lo siguiente: Bautismos; Españoles: 23; Indios: 103; Mestizos: 15; Mulatos: 9, Total: 150. Matrimonios; Españoles: 5; Indios: 18; Mestizos: 5, Mulatos: 2; Total: 30. Entierros; Españoles: 12; Indios: 54; Mestizos: 3; Mulatos: 1; Total: 70.

No. De Ficha: 79

AREA DE IDENTIFICACION

Código(s) de Referencia: MX16053AHCMO/Fondo Parroquial/Sección: Disciplinar/Serie: Padrones/ Subserie: Asientos/ Fojas: 1,346-1,351.
C.905, carp.57, exp 57.4.
Título: Padrón, Santiago Contepec (Acámbaro).
Fecha(s):10/ 4/ 1801.
Nivel de Descripción: Unidad Documental Compuesta.
Volumen y Soporte de la Unidad de Descripción: 5 fojas.
Productor(es):Mariano Salazar, Fraile.

AREA DE CONTENIDO Y ESTRUCTURA

Alcance y Contenido: El padrón muestra el estado eclesiástico, calidad racial y edades de los habitantes, Se da como referente poblacional un total de 752 habitantes. Registros según el año pasado hubo: Casamientos: Españoles: 1; Indios: 7; Mestizos: 1; Mulatos: 1. Bautismos: Españoles: 2; Indios: 37; Mestizos: 3; Mulatos: 5. Entierros: Españoles: 1; Indios: 9; Mestizos: 5; Mulatos: 1

Nota: Según registros del presente año hubo: Casados: 8 Españoles; 148 Indios; 8 Mestizos; 7 Mulatos, Total: 171. Párvulos: Españoles: 3; Indios: 114; Mestizos: 8; Mulatos: 2; Total: 127

No. De Ficha: 80

AREA DE IDENTIFICACION

Código(s) de Referencia: MX16053AHCMO/Fondo Parroquial/Sección: Disciplinar/Serie: Padrones/ Subserie: Asientos/ Fojas: 1,351-1,360.
C.905, carp.57, exp 57.5.
Título: Padrón, Tarandaquao (Acámbaro).
Fecha(s):30/ 5/ 1801.
Nivel de Descripción: Unidad Documental Compuesta.
Volumen y Soporte de la Unidad de Descripción: 9 fojas.
Productor(es):Manuel Echeverría, Fraile.

AREA DE CONTENIDO Y ESTRUCTURA

Alcance y Contenido: El padrón se divide en familias, se muestra la calidad racial de sus miembros. Se muestran las siguientes cifras: Hombres: 1,049; 474 son casados y 575 solteros; Mujeres: 1,001; casadas: 474; solteras: 527; dando un total de 2,050 habitantes. Se bautizaron a 105 personas y se enterraron a 66 según los registros del año anterior.

No. De Ficha: 81

AREA DE IDENTIFICACION

Código(s) de Referencia: MX16053AHCMO/Fondo Parroquial/Sección: Disciplinar/Serie: Padrones/ Subserie: Asientos/ Fojas: 1,360-1,365.
C.905, carp.57, exp 57.6.
Título: Padrón, Yramoco (Acámbaro).
Fecha(s):6/ 4/ 1801.
Nivel de Descripción: Unidad Documental Compuesta.
Volumen y Soporte de la Unidad de Descripción: 5 fojas.
Productor(es):Ramón de Olvera, Fraile.

AREA DE CONTENIDO Y ESTRUCTURA

Alcance y Contenido: El padrón se divide en familias denotando su calidad racial: se da como referencia las siguientes cifras: Españoles: 169; Mestizos: 110; Indios: 1,104; Mulatos: 60; total: 1,443 habitantes. Igualmente da razón de los bautismos y entierros llevados el año anterior: Bautismos: 52; Entierros: 24.

Nota: Al final del presente documento se muestra un cuadro del total de habitantes, Bautizos y Entierros divididos por casta de todos los pueblos de la Parroquia de Acámbaro, firmado por Fr. Juan Chrisostomo Barrera con fecha de 6-06-1801.

No. De Ficha: 82

AREA DE IDENTIFICACION

Código(s) de Referencia: MX16053AHCMO/Fondo Parroquial/Sección: Disciplinar/Serie: Padrones/ Subserie: Asientos/ Fojas: 1,365-1,391.
C.905, carp.58
Título: Padrón, Equandureo (Tlazazalca).
Fecha(s):4/ 4/ 1801.
Nivel de Descripción: Unidad Documental Compuesta.
Volumen y Soporte de la Unidad de Descripción: 26 fojas.
Productor(es):Juan José Cuevas, Bachiller.

AREA DE CONTENIDO Y ESTRUCTURA

Alcance y Contenido: El padrón se divide en casas, muestra la edad y calidad racial de sus miembros. 3,218 habitantes conforman la jurisdicción. Según registros del año anterior refiere lo siguiente: Bautizos: 95 Españoles y Mestizos; 21 Mulatos; 54 Indios. Entierros: 16 Españoles y Mestizos; Párvulos: 19; Mulatos: 6; Párvulos 8; Indios: 5; Párvulos: 6.

No. De Ficha: 83

AREA DE IDENTIFICACION

Código(s) de Referencia: MX16053AHCMO/Fondo Parroquial/Sección: Disciplinar/Serie: Padrones/ Subserie: Asientos/ Fojas: 1,391-1,399.
C.905, carp.59
Título: Padrón, Chilchota.
Fecha(s):30/ 5/ 1801.
Nivel de Descripción: Unidad Documental Compuesta.
Volumen y Soporte de la Unidad de Descripción: 8 fojas.
Productor(es):José María Martínez de Borja, Bachiller.

AREA DE CONTENIDO Y ESTRUCTURA

Alcance y Contenido: El padrón se divide en familias, menciona la calidad racial y estado eclesiástico de sus habitantes, no refiere ningún dato numérico. Se anexa una carta al Secretario D. Ignacio Camiña elaborada por José Ignacio Lozano, con el propósito de que se certifiquen los bautismos y entierros del año anterior.

No. De Ficha: 84

AREA DE IDENTIFICACION

Código(s) de Referencia: MX16053AHCMO/Fondo Parroquial/Sección: Disciplinar/Serie: Padrones/ Subserie: Asientos/ Fojas: 1,399-1,413.
C.905, carp.60 exp.60.1
Título: Padrón, San Miguel de Charo.
Fecha(s):1 / 7/ 1801.
Nivel de Descripción: Unidad Documental Compuesta.
Volumen y Soporte de la Unidad de Descripción: 14 fojas.
Productor(es):José Mariano de la Parra, Bachiller.

AREA DE CONTENIDO Y ESTRUCTURA

Alcance y Contenido: El padrón se divide en casas, muestra la calidad racial, estado eclesiástico y edad de sus miembros, esta última solo de algunos casos. Según registros del año anterior muestra lo siguiente: Bautismos: Españoles: 31; Indios: 97; Mestizos: 5; Mulatos: 29; Casados: Españoles: 4; Indios: 27; Mestizos: 3; Mulatos: 3; Entierros: Españoles: 6; Indios: 66; Mestizos: 2; Mulatos: 9.

No. De Ficha: 85

AREA DE IDENTIFICACION

Código(s) de Referencia: MX16053AHCMO/Fondo Parroquial/Sección: Disciplinar/Serie: Padrones/ Subserie: Asientos/ Fojas: 1,413-1,425.
C.905, carp.60, exp. 60.2
Título: Padrón, San Miguel de Charo.
Fecha(s):1 / 7/ 1801.
Nivel de Descripción: Unidad Documental Compuesta.
Volumen y Soporte de la Unidad de Descripción: 12 fojas.
Productor(es):José Mariano de la Parra, Bachiller.

AREA DE CONTENIDO Y ESTRUCTURA

Alcance y Contenido: El padrón se divide en casas, muestra la calidad racial, estado eclesiástico y edad de sus miembros, esta última solo de algunos casos.

Nota: Copia de la ficha No. 82, solo omiten los registros parroquiales del año anterior referentes a bautismos y entierros en el presente.

No. De Ficha: 86

AREA DE IDENTIFICACION

Código(s) de Referencia: MX16053AHCMO/Fondo Parroquial/Sección: Disciplinar/Serie: Padrones/ Subserie: Asientos/ Fojas: 1,425-1,454.
C.905, carp.61.
Título: Padrón, Guanajuato.
Fecha(s):1801.
Nivel de Descripción: Unidad Documental Compuesta.
Volumen y Soporte de la Unidad de Descripción: 29fojas.
Productor(es):Juan Antonio Martínez, Bachiller.

AREA DE CONTENIDO Y ESTRUCTURA

Alcance y Contenido: El padrón se divide en casas, se menciona la edad, estado eclesiástico y calidad racial de los habitantes de la jurisdicción, no se hace referencia a algún dato numérico.

No. De Ficha: 87

AREA DE IDENTIFICACION

Código(s) de Referencia: MX16053AHCMO/Fondo Parroquial/Sección: Disciplinar/Serie: Padrones/ Subserie: Asientos/ Fojas: 1,454-1,468.
C.905, carp.62.
Título: Padrón, Yurécuaro (La piedad).
Fecha(s): 5/4/1801.
Nivel de Descripción: Unidad Documental Compuesta.
Volumen y Soporte de la Unidad de Descripción: 14fojas.
Productor(es):Simón Aldama Bovadilla, Bachiller.

AREA DE CONTENIDO Y ESTRUCTURA

Alcance y Contenido: El padrón se divide en familias, menciona el estado eclesiástico y en el caso de los niños solo se denota su edad, de acuerdo a registros del año anterior se muestra lo siguiente: Bautismos: 80 Españoles; 31 Mestizos; 54 Mulatos; 23 Indios de pueblo y 11 Laboríos. Entierros: 19 Españoles y 21 Párvulos; 4 Mestizos y 8 Párvulos; 10 Mulatos y 8 Párvulos; 4 Indios de pueblo y 12 Párvulos; 2 Laboríos y 3 Párvulos. 3,903 habitantes conforman la jurisdicción.

No. De Ficha: 88

AREA DE IDENTIFICACION

Código(s) de Referencia: MX16053AHCMO/Fondo Parroquial/Sección: Disciplinar/Serie: Padrones/ Subserie: Asientos/ Fojas: 1,468-1,483.
C.905, carp.63.
Título: Padrón, Yurécuaro (La piedad).
Fecha(s): 5/4/1801.
Nivel de Descripción: Unidad Documental Compuesta.
Volumen y Soporte de la Unidad de Descripción: 15 fojas.
Productor(es):Simón Aldama Bovadilla, Bachiller.

AREA DE CONTENIDO Y ESTRUCTURA

Alcance y Contenido: El padrón se divide en familias, menciona el estado eclesiástico y en el caso de los niños solo se denota su edad, de acuerdo a registros del año anterior se muestra lo siguiente: Bautismos: 80 Españoles; 31 Mestizos; 54 Mulatos; 23 Indios de pueblo y 11 Laboríos. Entierros: 19 Españoles y 21 Párvulos; 4 Mestizos y 8 Párvulos; 10 Mulatos y 8 Párvulos; 4 Indios de pueblo y 12 Párvulos; 2 Laboríos y 3 Párvulos. 3,903 habitantes conforman la jurisdicción.

Nota: Copia del padrón de la ficha No. 87

No. De Ficha: 89

AREA DE IDENTIFICACION

Código(s) de Referencia: MX16053AHCMO/Fondo Parroquial/Sección: Disciplinar/Serie: Padrones/ Subserie: Asientos/ Fojas: 1,483-1,493.
C.905, carp.64.
Título: Padrón, Ixtlán.
Fecha(s): 7 /4/1801.
Nivel de Descripción: Unidad Documental Compuesta.
Volumen y Soporte de la Unidad de Descripción: 10 fojas.
Productor(es):Francisco Silva, Bachiller.

AREA DE CONTENIDO Y ESTRUCTURA

Alcance y Contenido: El padrón menciona el estado eclesiástico de los habitantes. Según libros parroquiales del año anterior se denotan las siguientes cifras: Bautismos: De calidad, mulatos y otras castas: 109, Españoles y Mestizos: 36; Indios: 6. Entierros: De todas las castas: 33; Párvulos de todas las castas: 14.

No. De Ficha: 90

AREA DE IDENTIFICACION

Código(s) de Referencia: MX16053AHCMO/Fondo Parroquial/Sección: Disciplinar/Serie: Padrones/ Subserie: Asientos/ Fojas: 1,493-1,495.
C.905, carp.65.
Título: Padrón, Pómaro (Zacatula).
Fecha(s):30 /4/1801.
Nivel de Descripción: Unidad Documental Compuesta.
Volumen y Soporte de la Unidad de Descripción: 2 fojas.
Productor(es):José Hipólito Carachure, Bachiller.

AREA DE CONTENIDO Y ESTRUCTURA

Alcance y Contenido: El padrón se conforma de forma general y denota las viudas, viudos, muchachos y muchachas de doctrina de la jurisdicción, así como el estado eclesiástico, no hace referencia a algún dato numérico.

No. De Ficha: 91

AREA DE IDENTIFICACION

Código(s) de Referencia: MX16053AHCMO/Fondo Parroquial/Sección: Disciplinar/Serie: Padrones/ Subserie: Asientos/ Fojas: 1,495-1,527.
C.906, carp.66.1
Título: Padrón, San Miguel Mezquitic.
Fecha(s):20 /3/1801.
Nivel de Descripción: Unidad Documental Compuesta.
Volumen y Soporte de la Unidad de Descripción: 32 fojas.
Productor(es):José Ignacio Lozano, Bachiller.

AREA DE CONTENIDO Y ESTRUCTURA

Alcance y Contenido: El padrón está dividido en familias, menciona su estado eclesiástico e incluye de igual manera a los Párvulos. Da razón de 469 Familias y 9,648 Almas en dicha demarcación pertenecientes sólo al pueblo.

No. De Ficha: 92

AREA DE IDENTIFICACION

Código(s) de Referencia: MX16053AHCMO/Fondo Parroquial/Sección: Disciplinar/Serie: Padrones/ Subserie: Asientos/ Fojas: 1,527-1,538.
C.906, carp.66.2
Título: Padrón, San Miguel Mezquitic (Jurisdicción).
Fecha(s):20 /3/1801.
Nivel de Descripción: Unidad Documental Compuesta.
Volumen y Soporte de la Unidad de Descripción: 11 fojas.
Productor(es):José Ignacio Lozano, Bachiller.

AREA DE CONTENIDO Y ESTRUCTURA

Alcance y Contenido: El padrón está dividido en familias, menciona su estado eclesiástico e incluye de igual manera a los Párvulos. Se denota un total de 2,439 almas de este ramo y 9,648 Indios de pueblo, danto un total de: 12,087 Almas en toda la jurisdicción.

No. De Ficha: 93

AREA DE IDENTIFICACION

Código(s) de Referencia: MX16053AHCMO/Fondo Parroquial/Sección: Disciplinar/Serie: Padrones/ Subserie: Asientos/ Fojas: 1,538-1,570.
C.906, carp.66.3
Título: Padrón, San Miguel Mezquitic.
Fecha(s):20 /3/1801.
Nivel de Descripción: Unidad Documental Compuesta.
Volumen y Soporte de la Unidad de Descripción: 32 fojas.
Productor(es):José Ignacio Lozano, Bachiller.

AREA DE CONTENIDO Y ESTRUCTURA

Alcance y Contenido: El padrón está dividido en familias, menciona su estado eclesiástico e incluye de igual manera a los Párvulos. Da razón de 469 Familias y 9,648 Almas en dicha demarcación pertenecientes sólo al pueblo.

Nota: Copia de la ficha No. 91

No. De Ficha: 94

AREA DE IDENTIFICACION

Código(s) de Referencia: MX16053AHCMO/Fondo Parroquial/Sección: Disciplinar/Serie: Padrones/ Subserie: Asientos/ Fojas: 1,570-1,609.
C.906, carp.67
Título: Padrón, Puruándiro.
Fecha(s):12 /10/1801.
Nivel de Descripción: Unidad Documental Compuesta.
Volumen y Soporte de la Unidad de Descripción: 39 fojas.
Productor(es):Juan Manuel Fernández de Agreda, Bachiller.

AREA DE CONTENIDO Y ESTRUCTURA

Alcance y Contenido: El padrón se divide por casas, distingue la calidad racial y quienes han cumplido con los preceptos de la Santa Iglesia, así como su situación eclesiástica. Distingue un total de 2,431 Españoles y Castas y 1,008 de Naturales, dando un total de 3,439 almas por toda la jurisdicción.

No. De Ficha: 95

AREA DE IDENTIFICACION

Código(s) de Referencia: MX16053AHCMO/Fondo Parroquial/Sección: Disciplinar/Serie: Padrones/ Subserie: Asientos/ Fojas: 1,609-1,626.
C.906, carp.68
Título: Padrón, Purépero.
Fecha(s):4 /04/1801.
Nivel de Descripción: Unidad Documental Compuesta.
Volumen y Soporte de la Unidad de Descripción: 17 fojas.
Productor(es):José Miguel Cabezas, Bachiller.

AREA DE CONTENIDO Y ESTRUCTURA

Alcance y Contenido: El padrón se divide por casas, denota la edad y estado eclesiástico de sus miembros. Muestra las siguientes cifras: 2,646 Españoles y Mestizos, 595 Mulatos y 45 Indios, dando un total de: 3,286 almas en la jurisdicción. De acuerdo a registros del año anterior hubo: Entierros; 55 Españoles y Mestizos y 66 de Párvulos; 6 Mulatos y 7 Párvulos; 4 de Indios Lab. y 6 Párvulos; 8 de Indios de Pueb. y 7 Párvulos. Bautizos: 248 de Españoles y Mestizos; 30 de Mulatos y 37 Indios.

No. De Ficha: 96

AREA DE IDENTIFICACION

Código(s) de Referencia: MX16053AHCMO/Fondo Parroquial/Sección: Disciplinar/Serie: Padrones/ Subserie: Asientos/ Fojas: 1,626-1,642.
C.906, carp.69
Título: Padrón, Congregación de Nuestra Señora de la soledad (San Luis Potosí).
Fecha(s):7 /04/1801.
Nivel de Descripción: Unidad Documental Compuesta.
Volumen y Soporte de la Unidad de Descripción: 16 fojas.
Productor(es):José Anastacio de Sámano, Licenciado.

AREA DE CONTENIDO Y ESTRUCTURA

Alcance y Contenido: El padrón se divide en familias. Se da un total de 1,550 Almas divididas en 535 familias por esta jurisdicción, la población es en su totalidad conformada por indígenas.

No. De Ficha: 97

AREA DE IDENTIFICACION

Código(s) de Referencia: MX16053AHCMO/Fondo Parroquial/Sección: Disciplinar/Serie: Padrones/ Subserie: Asientos/ Fojas: 1,642-1,689.
C.906, carp.70
Título: Padrón, Celaya.
Fecha(s):1801.
Nivel de Descripción: Unidad Documental Compuesta.
Volumen y Soporte de la Unidad de Descripción: 47 fojas.
Productor(es):Desconocido.

AREA DE CONTENIDO Y ESTRUCTURA

Alcance y Contenido: El padrón se divide por casas y calleshaciendo distinción de castas, se señala a quienes han cumplido con el bautismo y la comunión, no se hace mención de algún dato numérico.

No. De Ficha: 98

AREA DE IDENTIFICACION

Código(s) de Referencia: MX16053AHCMO/Fondo Parroquial/Sección: Disciplinar/Serie: Padrones/ Subserie: Asientos/ Fojas: 1,689-1,695.
C.906, carp.71
Título: Padrón, Real de San Francisco de los Pozos (San Luis Potosí).
Fecha(s):8/04/1801.
Nivel de Descripción: Unidad Documental Compuesta.
Volumen y Soporte de la Unidad de Descripción: 6 fojas.
Productor(es):Manuel Ignacio Ximemes y Segura, Bachiller.

AREA DE CONTENIDO Y ESTRUCTURA

Alcance y Contenido: Extracto del padrón original. Se denotan las siguientes cifras: En el recinto real: 405 Familias con 1,520 personas. En la jurisdicción: 643 Familias con 2,550 personas, dando un total de 1,048 familias con 4, 070 almas en total por la jurisdicción.

Se incluye un compendio de cartas de Cuitzeo, Zirahuen y Chucandiro, de varias fechas y con motivos relacionados a los padrones de las jurisdicciones mencionadas.

No. De Ficha: 99

AREA DE IDENTIFICACION

Código(s) de Referencia: MX16053AHCMO/Fondo Parroquial/Sección: Disciplinar/Serie: Padrones/ Subserie: Asientos/ Fojas: 1,695-1,705.
C.906, carp.72
Título: Padrón, Penjamillo (Tlazazalca).
Fecha(s):4/04/1801.
Nivel de Descripción: Unidad Documental Compuesta.
Volumen y Soporte de la Unidad de Descripción: 10 fojas.
Productor(es): Miguel Antonio de Loyzueta, Bachiller.

AREA DE CONTENIDO Y ESTRUCTURA

Alcance y Contenido: El padrón se divide por casas, denota la calidad y estado eclesiástico de los habitantes. Menciona un total de: 3,550 almas. Según registros del año pasado hubo: Bautismos: 72 de Españoles y Mestizos; 42 Mulatos y 46 Indios. Entierros: 12 de Españoles y Mestizos y 13 Párvulos; 10 Mulatos y 8 Párvulos; 15 Indios y 14 Párvulos. La suma general de la jurisdicción es la siguiente: Tlazasalca: 3, 412; Purépero: 3,286; Equandureo: 3, 218; Tzinaparo: 3,894; Penjamillo: 3, 550; Total: 17, 360 almas en la jurisdicción.

No. De Ficha: 100

AREA DE IDENTIFICACION

Código(s) de Referencia: MX16053AHCMO/Fondo Parroquial/Sección: Disciplinar/Serie: Padrones/ Subserie: Asientos/ Fojas: 1,705-1,706.
C.906, carp.73
Título: Padrón, Rancho de los Menores (Desconocido).
Fecha(s):1801.
Nivel de Descripción: Unidad Documental Compuesta.
Volumen y Soporte de la Unidad de Descripción: 1 foja.
Productor(es): Desconocido.

AREA DE CONTENIDO Y ESTRUCTURA

Alcance y Contenido: El padrón se conforma de manera general, se denotan 162 almas por la jurisdicción correspondiente, no se hace mención de algún otro dato.

No. De Ficha: 101

AREA DE IDENTIFICACION

Código(s) de Referencia: MX16053AHCMO/Fondo Parroquial/Sección: Disciplinar/Serie: Padrones/ Subserie: Asientos/ Fojas: 1,706-1,716.
C.906, carp.74
Título: Padrón, San Luis Potosí.
Fecha(s):7/04/1801.
Nivel de Descripción: Unidad Documental Compuesta.
Volumen y Soporte de la Unidad de Descripción: 10 fojas.
Productor(es): José Anastacio de Samano, Licenciado.

AREA DE CONTENIDO Y ESTRUCTURA

Alcance y Contenido: El padrón se divide en familias, se da razón del número de miembros que las conforman. 1,881 familias conforman la presente jurisdicción, accedidas por 7, 420 almas. Se anexa una carta dirigida al Secretario cual haciendo referencia a que se entreguen los santos oleos a los representantes de dicha parroquia, de igualmente se pide una disculpa por no tener los padrones a tiempo debido a la viruela y otras ocupaciones de cuaresma acaecidas en la jurisdicción.

No. De Ficha: 102

AREA DE IDENTIFICACION

Código(s) de Referencia: MX16053AHCMO/Fondo Parroquial/Sección: Disciplinar/Serie: Padrones/ Subserie: Asientos/ Fojas: 1,716-1,721.
C.906, carp.75
Título: Padrón,San Francisco Pichátaro.
Fecha(s):12/05/1801.
Nivel de Descripción: Unidad Documental Compuesta.
Volumen y Soporte de la Unidad de Descripción: 5 fojas.
Productor(es): Manuel Ignacio de Amaro, Bachiller.

AREA DE CONTENIDO Y ESTRUCTURA

Alcance y Contenido: El padrón enlista a quienes están casados, igualmente a los viudos, viudas, mancebos y doncellas de doctrina, no da razón de algún dato numérico o referente a castas.

No. De Ficha: 103

AREA DE IDENTIFICACION

Código(s) de Referencia: MX16053AHCMO/Fondo Parroquial/Sección: Disciplinar/Serie: Padrones/ Subserie: Asientos/ Fojas: 1,721-1,738.
C.906, carp.76
Título: Padrón,Tlazazalca.
Fecha(s):1801.
Nivel de Descripción: Unidad Documental Compuesta.
Volumen y Soporte de la Unidad de Descripción: 17 fojas.
Productor(es): José Miguel Cabezas, Bachiller.

AREA DE CONTENIDO Y ESTRUCTURA

Alcance y Contenido: El padrón se divide en casas, denotando la calidad y situación eclesiástica de los miembros, los Indios se enlistan aparte. Se hace mención de: 2,466 Españoles y Mestizos; 517 Mulatos y 429 Indios, dando un total de: 3,412 almas en la jurisdicción.

No. De Ficha: 104

AREA DE IDENTIFICACION

Código(s) de Referencia: MX16053AHCMO/Fondo Parroquial/Sección: Disciplinar/Serie: Padrones/ Subserie: Asientos/ Fojas: 1,738-1,775.
C.906, carp.77.1
Título: Padrón,Santa Catarina de Río Verde (San Luis Potosí).
Fecha(s):1801.
Nivel de Descripción: Unidad Documental Compuesta.
Volumen y Soporte de la Unidad de Descripción: 37 fojas.
Productor(es): Fray Pio Simiano, Bachiller.

AREA DE CONTENIDO Y ESTRUCTURA

Alcance y Contenido: El padrón de divide en familias, se denota la calidad racial y estado eclesiástico de los habitantes. Se hace mención de: 4,208 Hombres y 4,231 Mujeres, dando un total de: 8,439 almas, divididas en: 2,032 Familias en la jurisdicción.

No. De Ficha: 105

AREA DE IDENTIFICACION

Código(s) de Referencia: MX16053AHCMO/Fondo Parroquial/Sección: Disciplinar/Serie: Padrones/ Subserie: Asientos/ Fojas: 1,775-1,820.
C.906, carp.77.2
Título: Padrón,Santa Catarina de Río Verde (San Luis Potosí).
Fecha(s):1801.
Nivel de Descripción: Unidad Documental Compuesta.
Volumen y Soporte de la Unidad de Descripción: 45 fojas.
Productor(es): Fray Pio Simiano, Bachiller.

AREA DE CONTENIDO Y ESTRUCTURA

Alcance y Contenido: El padrón se divide en familias, se denota la calidad racial y estado eclesiástico de los habitantes. Se hace mención de: 4,208 Hombres y 4,231 Mujeres, dando un total de: 8,439 almas, divididas en: 2,032 Familias en la jurisdicción.

Nota: Copia de la ficha No. 104.

No. De Ficha: 106

AREA DE IDENTIFICACION

Código(s) de Referencia: MX16053AHCMO/Fondo Parroquial/Sección: Disciplinar/Serie: Padrones/ Subserie: Asientos/ Fojas: 1,820-1,861.
C.906, carp.78
Título: Padrón,San Gerónimo Huandacareo (Cuitzeo de la Laguna).
Fecha(s):1801.
Nivel de Descripción: Unidad Documental Compuesta.
Volumen y Soporte de la Unidad de Descripción: 41 fojas.
Productor(es): Fray Julio José Gallardo, Bachiller.

AREA DE CONTENIDO Y ESTRUCTURA

Alcance y Contenido: El padrón se divide en familias, sólo se denota el estado eclesiástico de quien funge como cabeza de familia. Se anexan dos cartas con fechas, una procedente de Zamora y otra de Chamacuaro, la primera de parte del Lic. Dionisio Sandoval Rojas para Fernando Campusano en Valladolid. La segunda de Manuel Ydelfonso de Obado para el secretario eclesiástico Lic. Santiago Camiña, ambas haciendo referencia a la entrega de los padrones correspondientes.

No. De Ficha: 107

AREA DE IDENTIFICACION

Código(s) de Referencia: MX16053AHCMO/Fondo Parroquial/Sección: Disciplinar/Serie: Padrones/ Subserie: Asientos/ Fojas: 1,861-1,871.
C.906, carp.79
Título: Padrón,Santa Catalina Purungueo.
Fecha(s):2/05/1801.
Nivel de Descripción: Unidad Documental Compuesta.
Volumen y Soporte de la Unidad de Descripción: 10 fojas.
Productor(es): Santiago Ignacio Hernán y Ruiz, Bachiller.

AREA DE CONTENIDO Y ESTRUCTURA

Alcance y Contenido: El padrón se divide en casas, se menciona el estado eclesiástico de sus miembros. 816 almas conforman la jurisdicción. Según registros del año pasado han habido un total de: 18 entierros; 2 de Españoles; 2 de Mestizos y 2 de Párvulos; 3 de Mulatos y 7 de Párvulos y 2 de Indios Terrasgueros. Un total de 37 bautismos: 3 Españoles; 3 Mestizos; 27 Mulatos; 2 Indios de Tasación y 2 Indios Terrasguerosen Purungueo. En el pueblo de Tiquicheo han habido: 27 entierros; 2 de Españoles y 1 Párvulo; 5 Mulatos y 5 Párvulos; 1 Indio de Tasación y 1 Párvulo; 6 Indios Terrasgueros y 6 Párvulos. 26 Bautismos; 2 Españoles; 20 Mulatos; 2 Indios de Tasación y 2 Indios Terrasgueros.

No. De Ficha: 108

AREA DE IDENTIFICACION

Código(s) de Referencia: MX16053AHCMO/Fondo Parroquial/Sección: Disciplinar/Serie: Padrones/ Subserie: Asientos/ Fojas: 1,871-1,883.
C.906, carp.80
Título: Padrón,San Miguel Mezquitic.
Fecha(s):22/03/1801.
Nivel de Descripción: Unidad Documental Compuesta.
Volumen y Soporte de la Unidad de Descripción: 12 fojas.
Productor(es): José Ignacio Lozano, Bachiller.

AREA DE CONTENIDO Y ESTRUCTURA

Alcance y Contenido: El padrón se divide en familias y muestra el estado eclesiástico de sus habitantes. Menciona un total de: 12, 087 personas, divididas en: 2, 439 “almas de este ramo” (Españoles y Mestizos) y 9, 648 Indios de pueblo por toda la jurisdicción.

No. De Ficha: 109

AREA DE IDENTIFICACION

Código(s) de Referencia: MX16053AHCMO/Fondo Parroquial/Sección: Disciplinar/Serie: Padrones/ Subserie: Asientos/ Fojas: 1,883-1,912.
C.906, carp.81
Título: Padrón,Villa del Dulce Nombre de Jesús (San Luis Potosí).
Fecha(s):20/03/1801.
Nivel de Descripción: Unidad Documental Compuesta.
Volumen y Soporte de la Unidad de Descripción: 29 fojas.
Productor(es): Fray Pio Simiano, Bachiller.

AREA DE CONTENIDO Y ESTRUCTURA

Alcance y Contenido: El padrón se divide en familias, mostrando calidad, edad y estado eclesiástico de quienes constituyen el padrón. 1, 997 almas conforman la jurisdicción, la población está conformada por Indígenas en su totalidad, se omiten datos referentes a bautizos, entierros o matrimonios llevados a cabo en la jurisdicción.

No. De Ficha: 110

AREA DE IDENTIFICACION

Código(s) de Referencia: MX16053AHCMO/Fondo Parroquial/Sección: Disciplinar/Serie: Padrones/ Subserie: Asientos/ Fojas: 1,912-1,932.
C.906, carp.82
Título: Padrón,Penjamillo (Tlazazalca).
Fecha(s):1802.
Nivel de Descripción: Unidad Documental Compuesta.
Volumen y Soporte de la Unidad de Descripción: 20 fojas.
Productor(es): Miguel Antonio Loyzueta, Bachiller.

AREA DE CONTENIDO Y ESTRUCTURA

Alcance y Contenido: El padrón se divide en casas, se muestra la calidad, edad y estado eclesiástico de sus miembros. Se denota un total de: 3,543 almas en la jurisdicción. Según registros del año anterior hubo: 156 Bautismos; 82 de Españoles; 33 de Mulatos y 41 de Indios. De igual forma han acaecido 61 Muertes; 22 de Españoles y Párvulos; 15 de Mulatos y Párvulos y, 24 de Indios y Párvulos.

No. De Ficha: 111

AREA DE IDENTIFICACION

Código(s) de Referencia: MX16053AHCMO/Fondo Parroquial/Sección: Disciplinar/Serie: Padrones/ Subserie: Asientos/ Fojas: 1,932-1,937.
C.906, carp.83
Título: Padrón,San Francisco Pichátaro.
Fecha(s):22/03/1802.
Nivel de Descripción: Unidad Documental Compuesta.
Volumen y Soporte de la Unidad de Descripción: 5 fojas.
Productor(es): Manuel Ignacio de Amaro, Bachiller.

AREA DE CONTENIDO Y ESTRUCTURA

Alcance y Contenido: El padrón se conforma de manera general, se denotan los viudos, viudas, hombres y mujeres de doctrina.

No. De Ficha: 112

AREA DE IDENTIFICACION

Código(s) de Referencia: MX16053AHCMO/Fondo Parroquial/Sección: Disciplinar/Serie: Padrones/ Subserie: Asientos/ Fojas: 1,937-1,938.
C.906, carp.84.1
Título: Padrón,Santa Ana Maya.
Fecha(s):1803.
Nivel de Descripción: Unidad Documental Compuesta.
Volumen y Soporte de la Unidad de Descripción: 1 foja.
Productor(es):Desconocido.

AREA DE CONTENIDO Y ESTRUCTURA

Alcance y Contenido: El padrón sólo menciona a aquellas personas que no han cumplido con el precepto anual de confesión y comunión.

No. De Ficha: 113

AREA DE IDENTIFICACION

Código(s) de Referencia: MX16053AHCMO/Fondo Parroquial/Sección: Disciplinar/Serie: Padrones/ Subserie: Asientos/ Fojas: 1,938-1,942.
C.906, carp.84.2
Título: Padrón,Santa Ana Maya.
Fecha(s):1803.
Nivel de Descripción: Unidad Documental Compuesta.
Volumen y Soporte de la Unidad de Descripción: 4 fojas.
Productor(es):Desconocido.

AREA DE CONTENIDO Y ESTRUCTURA

Alcance y Contenido: El padrón muestra de manera general a aquellas personas que son consideradas de confesión y comunión, los naturales del pueblo se enlistan de manera separada no se hace mención de algún dato numérico.

No. De Ficha: 114

AREA DE IDENTIFICACION

Código(s) de Referencia: MX16053AHCMO/Fondo Parroquial/Sección: Disciplinar/Serie: Padrones/ Subserie: Asientos/ Fojas: 1,942-1,946.
C.906, carp.85
Título: Padrón,Santa Ana Maya.
Fecha(s):1803.
Nivel de Descripción: Unidad Documental Compuesta.
Volumen y Soporte de la Unidad de Descripción: 4 fojas.
Productor(es):Desconocido.

AREA DE CONTENIDO Y ESTRUCTURA

Alcance y Contenido: El padrón refiere los naturales que se han confesado,está elaborado de manera general y se menciona el estado eclesiástico de quienes lo conforman, no se hace mención de algún dato numérico.

No. De Ficha: 115

AREA DE IDENTIFICACION

Código(s) de Referencia: MX16053AHCMO/Fondo Parroquial/Sección: Disciplinar/Serie: Padrones/ Subserie: Asientos/ Fojas: 1,946-1,963.
C.906, carp.86
Título: Padrón,Cuitzeo de la Laguna.
Fecha(s):12/ 07/1803.
Nivel de Descripción: Unidad Documental Compuesta.
Volumen y Soporte de la Unidad de Descripción: 17 fojas.
Productor(es):Fray Agustín Tovar, Bachiller.

AREA DE CONTENIDO Y ESTRUCTURA

Alcance y Contenido:El padrón se divide en familias, denota la calidad y estado eclesiástico de los miembros, no se hace mención de algún dato numérico.

No. De Ficha: 116

AREA DE IDENTIFICACION

Código(s) de Referencia: MX16053AHCMO/Fondo Parroquial/Sección: Disciplinar/Serie: Padrones/ Subserie: Asientos/ Fojas: 1,963-1,981.
C.906, carp.87
Título: Padrón,Cuitzeo de la Laguna.
Fecha(s):12/ 07/1803.
Nivel de Descripción: Unidad Documental Compuesta.
Volumen y Soporte de la Unidad de Descripción: 18 fojas.
Productor(es):Fray Agustín Tovar, Bachiller.

AREA DE CONTENIDO Y ESTRUCTURA

Alcance y Contenido:El padrón se divide en familias, denota la calidad y estado eclesiástico de los miembros, en lo que respecta a algún dato numérico referente a la población enlistada el redactor los omite.

Nota: Copia de la ficha No. 115

No. De Ficha: 117

AREA DE IDENTIFICACION

Código(s) de Referencia: MX16053AHCMO/Fondo Parroquial/Sección: Disciplinar/Serie: Padrones/ Subserie: Asientos/ Fojas: 1,981-1,988.
C.906, carp.88
Título: Padrón,Taguenguato (Tlazazalca).
Fecha(s):1803.
Nivel de Descripción: Unidad Documental Compuesta.
Volumen y Soporte de la Unidad de Descripción: 7 fojas.
Productor(es):Juan Benito Ramírez, Bachiller.

AREA DE CONTENIDO Y ESTRUCTURA

Alcance y Contenido: El padrón se divide en familias, se menciona la edad y estado eclesiástico de los miembros, no se hace mención de la calidad de los habitantes o precisa algún dato numérico.

No. De Ficha: 118

AREA DE IDENTIFICACION

Código(s) de Referencia: MX16053AHCMO/Fondo Parroquial/Sección: Disciplinar/Serie: Padrones/ Subserie: Asientos/ Fojas: 1,988-1,997.
C.906, carp.89
Título: Padrón,Coahuayana (Chiamilan).
Fecha(s):1803.
Nivel de Descripción: Unidad Documental Compuesta.
Volumen y Soporte de la Unidad de Descripción: 9 fojas.
Productor(es):Desconocido.

AREA DE CONTENIDO Y ESTRUCTURA

Alcance y Contenido: El padrónse divide en familias, se muestra la calidad y estado eclesiástico de los miembros.

Nota: Se anexa una carta dirigida al Secretario. Don Ignacio Camiña, fechada en "Cuhahuallanas" el día 20 de junio de 1803, haciendo referencia a la entrega del presente padrón, la firma: Bachiller. Matheo Ruíz de Aumada.

No. De Ficha: 119

AREA DE IDENTIFICACION

Código(s) de Referencia: MX16053AHCMO/Fondo Parroquial/Sección: Disciplinar/Serie: Padrones/ Subserie: Asientos/ Fojas: 1,997-2,047.
C.906, carp.90
Título: Padrón,La piedad.
Fecha(s):13/04/1803.
Nivel de Descripción: Unidad Documental Compuesta.
Volumen y Soporte de la Unidad de Descripción: 50 fojas.
Productor(es):José Antonio Macías, Bachiller.

AREA DE CONTENIDO Y ESTRUCTURA

Alcance y Contenido: El padrón se divide en familias, denota la calidad y estado eclesiástico de los miembros. 7,996 almas conforman la jurisdicción. Según registros del año anterior hubo: 176 Bautizos de Españoles; 95 Mestizos; 17 Mulatos; 12 Indios Laboríos y 10 Indios de pueblo. Entierros: 38 de Españoles y 28 de Párvulos; 20 de Mestizos y 27 de Párvulos; 24 de Mulatos y 22 Párvulos; 24 de Indios Laboríos y 12 Párvulos; 1 Indio de Pueblo y 2 Párvulos.

No. De Ficha: 120

AREA DE IDENTIFICACION

Código(s) de Referencia: MX16053AHCMO/Fondo Parroquial/Sección: Disciplinar/Serie: Padrones/ Subserie: Asientos/ Fojas: 2,047-2,079.
C.906, carp.91
Título: Padrón,Equandureo (Tlazazalca).
Fecha(s):21/03/1803.
Nivel de Descripción: Unidad Documental Compuesta.
Volumen y Soporte de la Unidad de Descripción: 32 fojas.
Productor(es):José Mariano Álvarez del Castillo, Bachiller.

AREA DE CONTENIDO Y ESTRUCTURA

Alcance y Contenido: El padrón se divide en casas, menciona el estado eclesiástico y sólo la edad de los párvulos. 3, 450 almas forman la jurisdicción. Según registros del año anterior hubo: 76 Entierros divididos en: 26 de Españoles y Mestizos; 21 Indios de Pueblo; 8 Mulatos y 21 Indios laboríos. 27 Casamientos divididos en: 7 Españoles; 5 Mulatos; 14 Indios de Pueblo y 1 Laboríos. 219 Bautizos divididos en: 99 de Españoles; 39 de Indios de Pueblo; 30 de Indios Laboríos; 29 de Mulatos y 22 de Mestizos.

No. De Ficha: 121

AREA DE IDENTIFICACION

Código(s) de Referencia: MX16053AHCMO/Fondo Parroquial/Sección: Disciplinar/Serie: Padrones/ Subserie: Asientos/ Fojas: 2,079-2,093.
C.906, carp.92
Título: Padrón,San Miguel de Charo.
Fecha(s):11/07/1803.
Nivel de Descripción: Unidad Documental Compuesta.
Volumen y Soporte de la Unidad de Descripción: 14 fojas.
Productor(es):José Mariano de la Parra, Bachiller.

AREA DE CONTENIDO Y ESTRUCTURA

Alcance y Contenido: El padrón se divide en casas, menciona el estado eclesiástico, calidad y la edad de los miembros, esta última sólo de los párvulos o solteros, no se hace referencia a algún dato numérico.

No. De Ficha: 122

AREA DE IDENTIFICACION

Código(s) de Referencia: MX16053AHCMO/Fondo Parroquial/Sección: Disciplinar/Serie: Padrones/ Subserie: Asientos/ Fojas: 2,093-2,108.
C.906, carp.93
Título: Padrón,San Miguel de Charo.
Fecha(s):11/07/1803.
Nivel de Descripción: Unidad Documental Compuesta.
Volumen y Soporte de la Unidad de Descripción: 15 fojas.
Productor(es):José Mariano de la Parra, Bachiller.

AREA DE CONTENIDO Y ESTRUCTURA

Alcance y Contenido: El padrón se divide en casas, menciona el estado eclesiástico, calidad y la edad de los miembros, esta última sólo de los párvulos o solteros. Según registros del año anterior hubo; Bautismos: 16 de Españoles, 9 hombres y 7 mujeres; 119 de Indios, 58 de hombres y 61 mujeres; 19 de Mestizos, 13 de hombres y 6 mujeres y 35 de Mulatos, 12 de hombres y 23 mujeres. Casamientos: 2 de Españoles; 19 de Indios; 8 de Mestizos y 7 de Mulatos. Entierros:5 de Españoles, 2 hombres y 3 mujeres; 52 de Indios, 32 de hombres y 20 mujeres; 0 de Mestizos y 10 de Mulatos, 6 de hombres y 4 de mujeres.

Nota: Se anexa una carta dirigida al Secretario Antonio Camiña, haciendo referencia a la "correcta" entrega del presente padrón, firmada por el Bachiller José Mariano de la Parra en Charo el 11 de Julio de 1803.

No. De Ficha: 123

AREA DE IDENTIFICACION

Código(s) de Referencia: MX16053AHCMO/Fondo Parroquial/Sección: Disciplinar/Serie: Padrones/ Subserie: Asientos/ Fojas: 2,108-2,159.
C.907, carp.94
Título: Padrón,Celaya.
Fecha(s):1803.
Nivel de Descripción: Unidad Documental Compuesta.
Volumen y Soporte de la Unidad de Descripción: 51 fojas.
Productor(es):Juan Manuel Fernández de Agreda, Bachiller.

AREA DE CONTENIDO Y ESTRUCTURA

Alcance y Contenido: El padrón se divide en casas y calles, los indios se enlistan aparte, a estos últimos se les incluye su estado eclesiástico, quien elaboro el documento no precisó algún dato numérico.

No. De Ficha: 124

AREA DE IDENTIFICACION

Código(s) de Referencia: MX16053AHCMO/Fondo Parroquial/Sección: Disciplinar/Serie: Padrones/ Subserie: Asientos/ Fojas: 2,159-2,166.
C.907, carp.95.1
Título: Padrón, Hacienda de Bocas(San Luis Potosí).
Fecha(s):15/04/1803.
Nivel de Descripción: Unidad Documental Compuesta.
Volumen y Soporte de la Unidad de Descripción: 7 fojas.
Productor(es):José Anastacio de Samano, Licenciado.

AREA DE CONTENIDO Y ESTRUCTURA

Alcance y Contenido: El padrón se divide en casas y estas a la vez lo hacen por calles, se muestra la edad y calidad de los miembros enlistados, no se hace referencia a algún dato numérico.

No. De Ficha: 125

AREA DE IDENTIFICACION

Código(s) de Referencia: MX16053AHCMO/Fondo Parroquial/Sección: Disciplinar/Serie: Padrones/ Subserie: Asientos/ Fojas: 2,166-2,190.
C.907, carp.95.2
Título: Padrón,San Luis Potosí.
Fecha(s):15/04/1803.
Nivel de Descripción: Unidad Documental Compuesta.
Volumen y Soporte de la Unidad de Descripción: 24 fojas.
Productor(es):José Anastacio de Samano, Licenciado.

AREA DE CONTENIDO Y ESTRUCTURA

Alcance y Contenido: El padrón se divide en casas y estas a la vez por calles. No se hace distinción de la calidad de los habitantes. 5, 668 habitantes conforman la jurisdicción.

No. De Ficha: 126

AREA DE IDENTIFICACION

Código(s) de Referencia: MX16053AHCMO/Fondo Parroquial/Sección: Disciplinar/Serie: Padrones/ Subserie: Asientos/ Fojas: 2,190-2,197.
C.907, carp.96
Título: Padrón,San FranciscoPichátaro.
Fecha(s):22/03/1803.
Nivel de Descripción: Unidad Documental Compuesta.
Volumen y Soporte de la Unidad de Descripción: 7 fojas.
Productor(es):Ignacio Equiua y Orozco, Bachiller.

AREA DE CONTENIDO Y ESTRUCTURA

Alcance y Contenido: El padrón muestra a las personas casadas, viudos, viudas, mancebos y doncellas de doctrina de la jurisdicción, no hacer referencia a la calidad racial. 588 habitantes conforman el listado.

Nota: Se anexa el total de los Bautizos ocurridos en año de 1802 en Santa Catalina Purungueo y Tiquicheo, firmado en 7 de mayo de 1803 por el Br. Santiago Ignacio Hernán y Ruíz, cuyos los datos son los siguientes: Purungueo: 7 de Españoles, 1 de Mestizos, 33 de Mulatos, 4 de Indios de Tasación y 2 Terrasgueros, dando un total de 47 Bautizos. Tiquicheo: 5 Españoles, 1 Mestizo, 25 Mulatos, 1 Indio de Tasación y 2 Terrasgueros, dando un total de 34 Bautizos.

No. De Ficha: 127

AREA DE IDENTIFICACION

Código(s) de Referencia: MX16053AHCMO/Fondo Parroquial/Sección: Disciplinar/Serie: Padrones/ Subserie: Asientos/ Fojas: 2,197-2,201.
C.907, carp.97
Título: Padrón,Labor de la Santísima Trinidad de Bocas. (San Luis Potosí).
Fecha(s):20/02/1803.
Nivel de Descripción: Unidad Documental Compuesta.
Volumen y Soporte de la Unidad de Descripción: 4 fojas.
Productor(es): José Anastacio de Samano, Licenciado.

AREA DE CONTENIDO Y ESTRUCTURA

Alcance y Contenido: El padrón se divide en casas y se menciona el estado eclesiástico de los miembros, no sé hacer referencia a la calidad de los habitantes o se precisa algún dato numérico.

No. De Ficha: 128

AREA DE IDENTIFICACION

Código(s) de Referencia: MX16053AHCMO/Fondo Parroquial/Sección: Disciplinar/Serie: Padrones/ Subserie: Asientos/ Fojas: 2,201-2,204.
C.907, carp.98
Título: Padrón,San Gerónimo Huandacareo (Cuitzeo de la Laguna).
Fecha(s):1803.
Nivel de Descripción: Unidad Documental Compuesta.
Volumen y Soporte de la Unidad de Descripción: 3 fojas.
Productor(es): Desconocido.

AREA DE CONTENIDO Y ESTRUCTURA

Alcance y Contenido: El padrón está elaborado de manera general y se muestra el estado eclesiástico de quienes lo conforman, los indios se enlistan aparte, no se hace alguna referencia numérica de la jurisdicción

No. De Ficha: 129

AREA DE IDENTIFICACION

Código(s) de Referencia: MX16053AHCMO/Fondo Parroquial/Sección: Disciplinar/Serie: Padrones/ Subserie: Asientos/ Fojas: 2,204-2,252.
C.907, carp.99.1
Título: Padrón,San Miguel Mezquitic.
Fecha(s):1803.
Nivel de Descripción: Unidad Documental Compuesta.
Volumen y Soporte de la Unidad de Descripción: 48 fojas.
Productor(es): Don Rafael Melecio Sandate, Bachiller.

AREA DE CONTENIDO Y ESTRUCTURA

Alcance y Contenido: El padrón se divide en familias, muestra el estado eclesiástico de sus miembros y hace referencia de quienes son párvulos, no hace referencia a la calidad racial. 758 familias conforman la jurisdicción.

No. De Ficha: 130

AREA DE IDENTIFICACION

Código(s) de Referencia: MX16053AHCMO/Fondo Parroquial/Sección: Disciplinar/Serie: Padrones/ Subserie: Asientos/ Fojas: 2,252-2,313.
C.907, carp.99.2
Título: Padrón,San Miguel Mezquitic.
Fecha(s):1803.
Nivel de Descripción: Unidad Documental Compuesta.
Volumen y Soporte de la Unidad de Descripción: 61 fojas.
Productor(es): Don Rafael Melecio Sandate, Bachiller.

AREA DE CONTENIDO Y ESTRUCTURA

Alcance y Contenido: El padrón se divide en familias, muestra el estado eclesiástico de sus miembros y hace referencia de quienes son párvulos, no hace referencia a la calidad racial. 758 familias conforman la jurisdicción.

Nota: Copia de la ficha No. 129.

No. De Ficha: 131

AREA DE IDENTIFICACION

Código(s) de Referencia: MX16053AHCMO/Fondo Parroquial/Sección: Disciplinar/Serie: Padrones/ Subserie: Asientos/ Fojas: 2,313-2,321.
C.907, carp.100.1
Título: Padrón,Santa Catalina Purungueo.
Fecha(s):16/02/1803.
Nivel de Descripción: Unidad Documental Compuesta.
Volumen y Soporte de la Unidad de Descripción: 8 fojas.
Productor(es): Santiago Ignacio Hernán y Ruiz, Bachiller.

AREA DE CONTENIDO Y ESTRUCTURA

Alcance y Contenido: El padrón se divide en familias y menciona el estado eclesiástico de sus miembros, al igual que su rol dentro de la familia, no se hace mención de la calidad racial. 835 almas componen la jurisdicción.

No. De Ficha: 132

AREA DE IDENTIFICACION

Código(s) de Referencia: MX16053AHCMO/Fondo Parroquial/Sección: Disciplinar/Serie: Padrones/ Subserie: Asientos/ Fojas: 2,321-2,329.
C.907, carp.100.2
Título: Padrón,Santa Catalina Purungueo.
Fecha(s):16/02/1803.
Nivel de Descripción: Unidad Documental Compuesta.
Volumen y Soporte de la Unidad de Descripción: 8 fojas.
Productor(es): Santiago Ignacio Hernán y Ruiz, Bachiller.

AREA DE CONTENIDO Y ESTRUCTURA

Alcance y Contenido: El padrón se divide en familias y menciona el estado eclesiástico de sus miembros, al igual que su rol dentro de la familia, no se hace mención de la calidad racial. 835 almas componen la jurisdicción.

Nota: Copia de la ficha No. 131

No. De Ficha: 133

AREA DE IDENTIFICACION

Código(s) de Referencia: MX16053AHCMO/Fondo Parroquial/Sección: Disciplinar/Serie: Padrones/ Subserie: Asientos/ Fojas: 2,329-2,353.
C.907, carp.101
Título: Padrón, Villa del Dulce Nombre de Jesús (San Luis Potosí).
Fecha(s):20/03/1803.
Nivel de Descripción: Unidad Documental Compuesta.
Volumen y Soporte de la Unidad de Descripción: 24 fojas.
Productor(es): Fray Pio Simiano, Bachiller.

AREA DE CONTENIDO Y ESTRUCTURA

Alcance y Contenido: El padrón se divide en familias, se muestra la edad, calidad y estado eclesiástico de sus miembros. En la jurisdicción hay 536 Familias, las cuales se dividen en: 350 Casados; 350 Casadas; 361 Solteras; 398 Solteros; 95 viudas y 40 viudos, dando un total de 1, 594 almas en la jurisdicción.

No. De Ficha: 134

AREA DE IDENTIFICACION

Código(s) de Referencia: MX16053AHCMO/Fondo Parroquial/Sección: Disciplinar/Serie: Padrones/ Subserie: Asientos/ Fojas: 2,353-2,368.
C.907, carp.102
Título: Padrón, Yurécuaro (Tlazazalca).
Fecha(s):10/04/1803.
Nivel de Descripción: Unidad Documental Compuesta.
Volumen y Soporte de la Unidad de Descripción: 15 fojas.
Productor(es): Simón Aldana Bobadilla, Bachiller.

AREA DE CONTENIDO Y ESTRUCTURA

Alcance y Contenido: El padrón se divide en familias, muestra el estado eclesiástico e indica quienes aún son párvulos, los indios matriculados se enlistan aparte. 4, 039 almas conforman la jurisdicción. Según registros del año anterior hubo: Bautizos: 100 de Españoles; 45 de Mestizos; 60 de Mulatos; 27 de Indios de pueblo y 20 de Indios laboríos. Entierros: 14 de Españoles y 18 de Párvulos; 4 de Mestizos y 4 de Párvulos; 8 de Mulatos y 7 de Párvulos; 7 de Indios de Pueblo y 15 de Párvulos; 4 de Indios Laboríos y 7 Párvulos.

No. De Ficha: 135

AREA DE IDENTIFICACION

Código(s) de Referencia: MX16053AHCMO/Fondo Parroquial/Sección: Disciplinar/Serie: Padrones/ Subserie: Asientos/ Fojas: 2,368-2,390.
C.907, carp.103
Título: Padrón, La Huacana.
Fecha(s):15/04/1803.
Nivel de Descripción: Unidad Documental Compuesta.
Volumen y Soporte de la Unidad de Descripción: 22 fojas.
Productor(es): Eugenio Reyes Arroyo, Bachiller.

AREA DE CONTENIDO Y ESTRUCTURA

Alcance y Contenido: El padrón se divide en familias y muestra el estado eclesiástico de sus miembros, en el caso de los párvulos, a estos se les denota la edad, no hace referencia a la calidad racial. 3, 581 feligreses conforman la jurisdicción.

No. De Ficha: 136

AREA DE IDENTIFICACION

Código(s) de Referencia: MX16053AHCMO/Fondo Parroquial/Sección: Disciplinar/Serie: Padrones/ Subserie: Asientos/ Fojas: 2,390-2,400.
C.907, carp.104
Título: Padrón, Ixtlán.
Fecha(s):17/04/1803.
Nivel de Descripción: Unidad Documental Compuesta.
Volumen y Soporte de la Unidad de Descripción: 10 fojas.
Productor(es): Francisco Silva, Bachiller.

AREA DE CONTENIDO Y ESTRUCTURA

Alcance y Contenido: El padron se divide en familias, se muestra la edad y estado eclesiástico de sus miembros. Según registros del año pasado hubo: 71 Bautizos de Mulatos y Castas; 27 de Españoles y Mestizos; 14 de Indios de pueblo y 16 de Indios laboríos. Entierros: 17 de Mulatos; 11 de Españoles y Mestizos; 9 de Indios laboríos y 7 de Indios de pueblo.

No. De Ficha: 137

AREA DE IDENTIFICACION

Código(s) de Referencia: MX16053AHCMO/Fondo Parroquial/Sección: Disciplinar/Serie: Padrones/ Subserie: Asientos/ Fojas: 2,400-2,412.
C.907, carp.105
Título: Padrón, Pajacuarán (Ixtlán).
Fecha(s):16/04/1803.
Nivel de Descripción: Unidad Documental Compuesta.
Volumen y Soporte de la Unidad de Descripción: 12 fojas.
Productor(es): Joaquín Márquez de la Mora, Bachiller.

AREA DE CONTENIDO Y ESTRUCTURA

Alcance y Contenido: El padrónestá dividido en familias, se muestra el estado eclesiástico y edad de los miembros, esta última sólo en los párvulos, las castas se enlistan aparte. 912 almas conforman la jurisdicción divididas entre: 363 Mulatos; 405 Indios y144 Españoles. Según registros del año pasado hubo: 75 Bautizos, 15 de Españoles; 42 de Mulatos y 18 de Indios. 38 Entierros: 2 de Españoles y 3 Párvulos; 7 Indios y 5 Párvulos; 7 Mulatos y 14 Párvulos.

No. De Ficha: 138

AREA DE IDENTIFICACION

Código(s) de Referencia: MX16053AHCMO/Fondo Parroquial/Sección: Disciplinar/Serie: Padrones/ Subserie: Asientos/ Fojas: 2,412-2,417.
C.907, carp.106
Título: Padrón, Hacienda de San Nicolás de los Derramaderos (San Luis Potosí).
Fecha(s):14/02/1803.
Nivel de Descripción: Unidad Documental Compuesta.
Volumen y Soporte de la Unidad de Descripción: 5 fojas.
Productor(es): Desconocido.

AREA DE CONTENIDO Y ESTRUCTURA

Alcance y Contenido: El padrón se divide en familias, muestra el estado eclesiástico y la calidad racial de sus miembros. 655 almas conforman la jurisdicción divididas en 127 familias.

No. De Ficha: 139

AREA DE IDENTIFICACION

Código(s) de Referencia: MX16053AHCMO/Fondo Parroquial/Sección: Disciplinar/Serie: Padrones/ Subserie: Asientos/ Fojas: 2,417-2,437.
C.907, carp.107.1
Título: Padrón, San Miguel Mezquitic.
Fecha(s):27/03/1803.
Nivel de Descripción: Unidad Documental Compuesta.
Volumen y Soporte de la Unidad de Descripción: 20 fojas.
Productor(es): José Ignacio Lozano, Bachiller.

AREA DE CONTENIDO Y ESTRUCTURA

Alcance y Contenido: El padrón se divide en familias y muestra el estado eclesiástico de sus miembros. 481 familias conforman la jurisdicción divididas entre: 13, 948 personas de las cuales son: 3, 748 Almas de este ramo y 10, 200 Indios de pueblo.

No. De Ficha: 140

AREA DE IDENTIFICACION

Código(s) de Referencia: MX16053AHCMO/Fondo Parroquial/Sección: Disciplinar/Serie: Padrones/ Subserie: Asientos/ Fojas: 2,437-2,459.
C.907, carp.107.2
Título: Padrón, San Miguel Mezquitic.
Fecha(s):27/03/1803.
Nivel de Descripción: Unidad Documental Compuesta.
Volumen y Soporte de la Unidad de Descripción: 22 fojas.
Productor(es): José Ignacio Lozano, Bachiller.

AREA DE CONTENIDO Y ESTRUCTURA

Alcance y Contenido: El padrón se divide en familias y muestra el estado eclesiástico de sus miembros. 481 familias conforman la jurisdicción divididas entre: 13, 948 personas de las cuales son: 3, 748 Almas de este ramo y 10, 200 Indios de pueblo.

Nota: Copia del padrón de la ficha No. 139.

No. De Ficha: 141

AREA DE IDENTIFICACION

Código(s) de Referencia: MX16053AHCMO/Fondo Parroquial/Sección: Disciplinar/Serie: Padrones/ Subserie: Asientos/ Fojas: 2,459-2,475.
C.907, carp.108.1
Título: Padrón, Real de Santa Ana (Guanajuato).
Fecha(s):3/04/1803.
Nivel de Descripción: Unidad Documental Compuesta.
Volumen y Soporte de la Unidad de Descripción: 16 fojas.
Productor(es): José María Oñate, Licenciado.

AREA DE CONTENIDO Y ESTRUCTURA

Alcance y Contenido: El padrón se divide en familias, se muestra el estado eclesiástico y calidad de sus miembros.

Nota: Se anexa una carta dirigida al Lic. Santiago Camiña, donde se hace referencia a la entrega del actual padrón, elaborada por el Lic. José María Oñate firmado y hecho el mismo lugar y fecha de la presente ficha.

No. De Ficha: 142

AREA DE IDENTIFICACION

Código(s) de Referencia: MX16053AHCMO/Fondo Parroquial/Sección: Disciplinar/Serie: Padrones/ Subserie: Asientos/ Fojas: 2,475-2,484.
C.907, carp.108.2
Título: Padrón, Real de Santa Rosa (Guanajuato).
Fecha(s):1/03/1803.
Nivel de Descripción: Unidad Documental Compuesta.
Volumen y Soporte de la Unidad de Descripción: 9 fojas.
Productor(es): José María Oñate, Licenciado.

AREA DE CONTENIDO Y ESTRUCTURA

Alcance y Contenido: El padrón es general, se muestra el estado eclesiástico y calidad de sus miembros. 3, 666 almas conforman la jurisdicción siendo: 1,126 Indios tributarios. Según registros del año anterior hubo: 762 Bautizos, divididos entre: 40 Españoles, 73 Castas y 649 Indios. 196 Entierros divididos entre: 4 Españoles y 4 Párvulos, 8 Castas y 1 Párvulo, 72 Indios y 107 Párvulos.

No. De Ficha: 143

AREA DE IDENTIFICACION

Código(s) de Referencia: MX16053AHCMO/Fondo Parroquial/Sección: Disciplinar/Serie: Padrones/ Subserie: Asientos/ Fojas: 2,484-2,499.
C.907, carp.109
Título: Padrón, Yurécuaro (Tlazazalca).
Fecha(s):10/04/1803.
Nivel de Descripción: Unidad Documental Compuesta.
Volumen y Soporte de la Unidad de Descripción: 15 fojas.
Productor(es): Simón Aldana Bobadilla, Bachiller.

AREA DE CONTENIDO Y ESTRUCTURA

Alcance y Contenido: El padrón se encuentra dividido en familias, menciona el estado eclesiástico de los miembros e igualmente a quienes aún son párvulos. Los indios matriculados son referidos en una lista aparte. 4, 039 almas conforman la jurisdicción. Según registros del año anterior hubo en Bautizos: 100 Españoles, 45 Mestizos, 60 Mulatos, 27 Indios de pueblo y 20 Indios laboríos. Entierros: 14 Españoles y 18 Párvulos, 4 Mestizos y 4 Párvulos, 8 Mulatos y 7 Párvulos, 7 Indios de Pueblo y 15 Párvulos y 4 Indios laboríos y 7 Párvulos.

No. De Ficha: 144

AREA DE IDENTIFICACION

Código(s) de Referencia: MX16053AHCMO/Fondo Parroquial/Sección: Disciplinar/Serie: Padrones/ Subserie: Asientos/ Fojas: 2,499-2,509.
C.907, carp.110
Título: Padrón, Ixtlán.
Fecha(s):17/04/1803.
Nivel de Descripción: Unidad Documental Compuesta.
Volumen y Soporte de la Unidad de Descripción: 10 fojas.
Productor(es): Francisco Silva, Bachiller.

AREA DE CONTENIDO Y ESTRUCTURA

Alcance y Contenido: El padrón se divide en familias, se muestra el estado eclesiástico, calidad y edad de sus miembros, esta última sólo de quienes están solteros, los indios se enlistan aparte. Según registros del año anterior hubo en Bautizos: 10 Españoles, 21 Mestizos, 61 Mulatos de calidad, 14 Indios de pueblo y 16 Indios laboríos. Entierros: 11 Españoles y Mestizos, 17 Mulatos, 7 Indios de Pueblo y 9 Indios laboríos.

No. De Ficha: 145

AREA DE IDENTIFICACION

Código(s) de Referencia: MX16053AHCMO/Fondo Parroquial/Sección: Disciplinar/Serie: Padrones/ Subserie: Asientos/ Fojas: 2,509-2,527.
C.907, carp.111
Título: Padrón, Taguenguato (Tlazazalca).
Fecha(s):10/04/1803.
Nivel de Descripción: Unidad Documental Compuesta.
Volumen y Soporte de la Unidad de Descripción: 18 fojas.
Productor(es): Juan Benito Ramírez, Bachiller.

AREA DE CONTENIDO Y ESTRUCTURA

Alcance y Contenido: El padrón se divide en familias, se muestra el estado eclesiástico de los miembros y señala quienes son párvulos, los "Macehuales del pueblo" se enlistan aparte. 4, 034 almas conforman la jurisdicción.Según registros del año anterior hubo: Bautizos: 103 Españoles, 21 Mestizos, 19 Mulatos, 68 Indios de pueblo y 18 Indios laboríos. Entierros: 12 Españoles, 26 Párvulos; 4 Mestizos, 6 Párvulos; 3 Mulatos,6 Párvulos; 9 Indios de Pueblo, 16 Párvulos;4 Indios laboríos y 6 párvulos.

No. De Ficha: 146

AREA DE IDENTIFICACION

Código(s) de Referencia: MX16053AHCMO/Fondo Parroquial/Sección: Disciplinar/Serie: Padrones/ Subserie: Asientos/ Fojas: 2,527-2,548.
C.907, carp.112
Título: Padrón, Zináparo (Tlazazalca).
Fecha(s):1803.
Nivel de Descripción: Unidad Documental Compuesta.
Volumen y Soporte de la Unidad de Descripción: 21 fojas.
Productor(es): Juan José Cuevas, Bachiller.

AREA DE CONTENIDO Y ESTRUCTURA

Alcance y Contenido: El padrón se divide en casas, se menciona la edad y estado eclesiástico de sus miembros. 4,111 almas conforman la jurisdicción divididas entre: 2,553 de Zináparo y 1, 558 de Churintzio. Según registros del año anterior hubo: 207 Bautizos, divididos entre: 189 de Españoles, 9 de Indios y 9 de Mulatos. 94 Entierros, divididos entre: 86 de Españoles, 3 de Indios y 5 de Mulatos.

No. De Ficha: 147

AREA DE IDENTIFICACION

Código(s) de Referencia: MX16053AHCMO/Fondo Parroquial/Sección: Disciplinar/Serie: Padrones/ Subserie: Asientos/ Fojas: 2,548-2,560.
C.907, carp.113
Título: Padrón, Pajacuarán (Ixtlán).
Fecha(s):16/04/1803.
Nivel de Descripción: Unidad Documental Compuesta.
Volumen y Soporte de la Unidad de Descripción: 12 fojas.
Productor(es): Joaquín Márquez de la Mora, Bachiller.

AREA DE CONTENIDO Y ESTRUCTURA

Alcance y Contenido: El padrón está dividido en familias, se muestra el estado eclesiástico y edad de los miembros, esta última sólo en los párvulos, las castas se enlistan aparte. 912 almas conforman la jurisdicción divididas entre: 363 Mulatos; 405 Indios y144 Españoles. Según registros del año pasado hubo: 75 Bautizos, 15 de Españoles; 42 de Mulatos y 18 de Indios. 38 Entierros: 2 de Españoles y 3 Párvulos; 7 Indios y 5 Párvulos; 7 Mulatos y 14 Párvulos.

Nota: Copia de la ficha No. 137.

No. De Ficha: 148

AREA DE IDENTIFICACION

Código(s) de Referencia: MX16053AHCMO/Fondo Parroquial/Sección: Disciplinar/Serie: Padrones/ Subserie: Asientos/ Fojas: 2,560-2,652.
C.907, carp.114
Título: Padrón, Rio Verde (San Luis Potosí).
Fecha(s):1803.
Nivel de Descripción: Unidad Documental Compuesta.
Volumen y Soporte de la Unidad de Descripción: 92 fojas.
Productor(es): Fray Pio Simiano, Bachiller.

AREA DE CONTENIDO Y ESTRUCTURA

Alcance y Contenido: El padrón se divide en familias, se denota la calidad, edad y estado eclesiástico de los miembros. 2,555 Familias componen la jurisdicción, divididas de la siguiente manera: 5, 110 Multiplicadas o Casadas, 2,010 Solteros y 2,110 Solteras, dando un total de 9,230 almas en la cabecera.

No. De Ficha: 149

AREA DE IDENTIFICACION

Código(s) de Referencia: MX16053AHCMO/Fondo Parroquial/Sección: Disciplinar/Serie: Padrones/ Subserie: Asientos/ Fojas: 2,652-2,672.
C.907, carp.115
Título: Padrón, Tlazazalca.
Fecha(s):4/03/1803.
Nivel de Descripción: Unidad Documental Compuesta.
Volumen y Soporte de la Unidad de Descripción: 20 fojas.
Productor(es): José Miguel Cabezas, Bachiller.

AREA DE CONTENIDO Y ESTRUCTURA

Alcance y Contenido: El padrón se divide en familias, denota la calidad, situación eclesiástica y edad de los miembros. 3,846 almas componen en la jurisdicción. Según registros del año pasado hubo: 244 Bautizos, 161 de Españoles y Mestizos, 43 de Mulatos y 40 de Indios. 72 Entierros: 25 de Españoles y Mestizos y 26 Párvulos; 7 Indios y 8 Párvulos; 1 Mulato y 5 Párvulos.

No. De Ficha: 150

AREA DE IDENTIFICACION

Código(s) de Referencia: MX16053AHCMO/Fondo Parroquial/Sección: Disciplinar/Serie: Padrones/ Subserie: Asientos/ Fojas: 2,672-2,693.
C.908, carp.116.1
Título: Padrón, Acámbaro.
Fecha(s):18/06/1803.
Nivel de Descripción: Unidad Documental Compuesta.
Volumen y Soporte de la Unidad de Descripción: 21 fojas.
Productor(es): Juan Chrisostomo Barrera, Bachiller.

AREA DE CONTENIDO Y ESTRUCTURA

Alcance y Contenido: El padrón se divide en familias, muestra la calidad racial y estado eclesiástico de sus miembros, refiere las siguientes cifras: Españoles: 1,655; Mestizos: 1,066; Indios: 5,386; Mulatos: 1,769; siendo un total de 9,876 habitantes en la jurisdicción. Respecto al número de bautismos y entierros llevados el año anterior menciona lo siguiente: Bautismos 607, divididos en: Españoles: 113; Mestizos: 93; Indios: 347; Mulatos: 54 y Entierros: 251 divididos en:Españoles: 44; Mestizos: 21; Indios: 164; Mulatos: 22.

No. De Ficha: 151

AREA DE IDENTIFICACION

Código(s) de Referencia: MX16053AHCMO/Fondo Parroquial/Sección: Disciplinar/Serie: Padrones/ Subserie: Asientos/ Fojas: 2,693-2,718.
C.908, carp.116.2
Título: Padrón, Xerécuaro (Acámbaro).
Fecha(s):18/06/1803.
Nivel de Descripción: Unidad Documental Compuesta.
Volumen y Soporte de la Unidad de Descripción: 25 fojas.
Productor(es): Juan Chrisostomo Barrera, Bachiller.

AREA DE CONTENIDO Y ESTRUCTURA

Alcance y Contenido: El padrón se divide en familias, muestra la calidad racial y estado eclesiástico de sus miembros, refiere las siguientes cifras: Españoles: 1,910; Mestizos: 1, 257; Indios: 7,151; Mulatos: 1,685; siendo un total de 12,003 habitantes en la jurisdicción. Respecto al número de bautismos y entierros llevados el año anterior menciona lo siguiente: Bautismos 589, divididos en: Españoles: 100; Mestizos: 82; Indios: 347; Mulatos: 60 y Entierros: 144 divididos en:Españoles: 20; Mestizos: 12; Indios: 97; Mulatos: 15.

No. De Ficha: 152

AREA DE IDENTIFICACION

Código(s) de Referencia: MX16053AHCMO/Fondo Parroquial/Sección: Disciplinar/Serie: Padrones/ Subserie: Asientos/ Fojas: 2,718-2,727.
C.908, carp.116.3
Título: Padrón, Coroneo (Acámbaro).
Fecha(s):14/04/1803.
Nivel de Descripción: Unidad Documental Compuesta.
Volumen y Soporte de la Unidad de Descripción: 9 fojas.
Productor(es): Miguel Muñoz, Bachiller.

AREA DE CONTENIDO Y ESTRUCTURA

Alcance y Contenido:El padrón muestra la calidad racial de los habitantes, edad y estado eclesiástico. Da razón de las siguientes cifras: Españoles: 73; Mujeres: 80, Indios: 622; Mujeres: 669, Mestizos: 20; Mujeres: 14, Mulatos: 19; Mujeres: 21, dando un total de 734 hombres y 784 mujeres. Respecto al año anterior denota lo siguiente: Bautismos; Españoles: 26; Indios: 114; Mestizos: 21; Mulatos: 2, Total: 163. Matrimonios; Españoles: 4; Indios: 22; Mestizos: 4, Mulatos: 2; Total: 32. Entierros; Españoles: 14; Indios: 20; Mestizos: 2; Mulatos: 5; Total: 41.

No. De Ficha: 153

AREA DE IDENTIFICACION

Código(s) de Referencia: MX16053AHCMO/Fondo Parroquial/Sección: Disciplinar/Serie: Padrones/ Subserie: Asientos/ Fojas: 2,727-2,731.
C.908, carp.116.4
Título: Padrón, Santiago Contepec (Acámbaro).
Fecha(s):18/04/1803.
Nivel de Descripción: Unidad Documental Compuesta.
Volumen y Soporte de la Unidad de Descripción: 4 fojas.
Productor(es): Fray Mariano Salazar, Bachiller.

AREA DE CONTENIDO Y ESTRUCTURA

Alcance y Contenido: El padrón muestra el estado eclesiástico, calidad y edad de los habitantes. 808 habitantes conforman la jurisdicción, siendo: 34 Españoles, 714 Indios, 32 Mestizos y 28 Mulatos.170 casados, divididos entre: Españoles: 8; Indios: 152; Mestizos: 4; Mulatos: 6; 206 Párvulos partidos entre: Españoles: 9; Indios: 179; Mestizos: 13; Mulatos: 5. Según Registros del año anterior hubo:Bautismos; Españoles: 5; Indios: 34; Mestizos: 4; Mulatos: 10, Total: 53. Entierros; Españoles: 3; Indios: 14; Mestizos: 3; Mulatos: 4; Total: 24.

No. De Ficha: 154

AREA DE IDENTIFICACION

Código(s) de Referencia: MX16053AHCMO/Fondo Parroquial/Sección: Disciplinar/Serie: Padrones/ Subserie: Asientos/ Fojas: 2,731-2,744.
C.908, carp.116.5
Título: Padrón, Tarandaquao (Acámbaro).
Fecha(s):31/05/1803.
Nivel de Descripción: Unidad Documental Compuesta.
Volumen y Soporte de la Unidad de Descripción: 13 fojas.
Productor(es): Fray Manuel Echeverría, Bachiller.

AREA DE CONTENIDO Y ESTRUCTURA

Alcance y Contenido: El padrón se divide en familias, se muestra la calidad y estado eclesiástico de sus miembros. Se exponen las siguientes cifras: Hay 231 Españoles; 155 Mestizos; 1650 Indios y 98 Mulatos de los cuales son Hombres: 1,160; 520 son casados y 640 solteros; Mujeres: 974; casadas: 520; solteras: 454, dando un total de 2,134 habitantes. Se bautizaron a 118 personas, se enterraron a 51 y casaron 34 según los registros del año anterior.

No. De Ficha: 155

AREA DE IDENTIFICACION

Código(s) de Referencia: MX16053AHCMO/Fondo Parroquial/Sección: Disciplinar/Serie: Padrones/ Subserie: Asientos/ Fojas: 2,744-2,748.
C.908, carp.116.6
Título: Padrón, Yramoco (Acámbaro).
Fecha(s):18/06/1803.
Nivel de Descripción: Unidad Documental Compuesta.
Volumen y Soporte de la Unidad de Descripción: 4 fojas.
Productor(es): Juan Chrisostomo Barrera, Bachiller.

AREA DE CONTENIDO Y ESTRUCTURA

Alcance y Contenido: El padrón se divide en familias denotando la calidad y estado eclesiástico de sus miembros: se da como referencia las siguientes cifras: Españoles: 122; Mestizos: 33; Indios: 1,155; Mulatos: 49; total: 1,359 habitantes. Da razón de los bautismos y entierros llevados el año anterior: Bautismos: 39; Entierros: 28. Se muestra un breve resumen de la totalidad de la jurisdicción: 27,698 habitantes, 1,569 Bautizos y 549 Entierros.

No. De Ficha: 156

AREA DE IDENTIFICACION

Código(s) de Referencia: MX16053AHCMO/Fondo Parroquial/Sección: Disciplinar/Serie: Padrones/ Subserie: Asientos/ Fojas: 2,748-2,769.
C.908, carp.117.1
Título: Padrón, Acámbaro.
Fecha(s):18/06/1803.
Nivel de Descripción: Unidad Documental Compuesta.
Volumen y Soporte de la Unidad de Descripción: 21 fojas.
Productor(es): Juan Chrisostomo Barrera, Bachiller.

AREA DE CONTENIDO Y ESTRUCTURA

Alcance y Contenido: El padrón se divide en familias, muestra la calidad racial y estado eclesiástico de sus miembros, refiere las siguientes cifras: Españoles: 1,655; Mestizos: 1,066; Indios: 5,386; Mulatos: 1,769; siendo un total de 9,876 habitantes en la jurisdicción. Respecto al número de bautismos y entierros llevados el año anterior menciona lo siguiente: Bautismos 607, divididos en: Españoles: 113; Mestizos: 93; Indios: 347; Mulatos: 54 y Entierros: 251 divididos en:Españoles: 44; Mestizos: 21; Indios: 164; Mulatos: 22.

Nota: Copia del padrón de la ficha No. 150.

No. De Ficha: 157

AREA DE IDENTIFICACION

Código(s) de Referencia: MX16053AHCMO/Fondo Parroquial/Sección: Disciplinar/Serie: Padrones/ Subserie: Asientos/ Fojas: 2,769-2,794.
C.908, carp.117.2
Título: Padrón, Xerécuaro (Acámbaro).
Fecha(s):18/06/1803.
Nivel de Descripción: Unidad Documental Compuesta.
Volumen y Soporte de la Unidad de Descripción: 25 fojas.
Productor(es): Juan Chrisostomo Barrera, Bachiller.

AREA DE CONTENIDO Y ESTRUCTURA

Alcance y Contenido: El padrón se divide en familias, menciona la calidad racial y estado eclesiástico de sus miembros. 12,003 habitantes conforman la jurisdicción. De acuerdo los bautismos y entierros del año anterior refiere: Bautismos 589, siendo: Españoles: 100; Mestizos: 82; Indios: 347; Mulatos: 60 y Entierros: 144 siendo:Españoles: 20; Mestizos: 12; Indios: 97; Mulatos: 15.

Nota: Copia del padrón de la ficha No. 151.

No. De Ficha: 158

AREA DE IDENTIFICACION

Código(s) de Referencia: MX16053AHCMO/Fondo Parroquial/Sección: Disciplinar/Serie: Padrones/ Subserie: Asientos/ Fojas: 2,794-2,803.
C.908, carp.117.3
Título: Padrón, Coroneo (Acámbaro).
Fecha(s):14/04/1803.
Nivel de Descripción: Unidad Documental Compuesta.
Volumen y Soporte de la Unidad de Descripción: 9 fojas.
Productor(es): Miguel Muñoz, Bachiller.

AREA DE CONTENIDO Y ESTRUCTURA

Alcance y Contenido:El padrón muestra la calidad racial de los habitantes, edad y estado eclesiástico. Da razón de: Españoles: 73; Mujeres: 80, Indios: 622; Mujeres: 669, Mestizos: 20; Mujeres: 14, Mulatos: 19; Mujeres: 21, dando un total de 734 hombres y 784 mujeres. Respecto al año anterior refiere: Bautismos; Españoles: 26; Indios: 114; Mestizos: 21; Mulatos: 2, Total: 163. Matrimonios; Españoles: 4; Indios: 22; Mestizos: 4, Mulatos: 2; Total: 32. Entierros; Españoles: 14; Indios: 20; Mestizos: 2; Mulatos: 5; Total: 41.

Nota: Copia del padrón de la ficha No. 152.

No. De Ficha: 159

AREA DE IDENTIFICACION

Código(s) de Referencia: MX16053AHCMO/Fondo Parroquial/Sección: Disciplinar/Serie: Padrones/ Subserie: Asientos/ Fojas: 2,803-2,807.
C.908, carp.117.4
Título: Padrón, Santiago Contepec (Acámbaro).
Fecha(s):18/04/1803.
Nivel de Descripción: Unidad Documental Compuesta.
Volumen y Soporte de la Unidad de Descripción: 4 fojas.
Productor(es): Fray Mariano Salazar, Bachiller.

AREA DE CONTENIDO Y ESTRUCTURA

Alcance y Contenido: El padrón muestra el estado eclesiástico, calidad y edad de los habitantes. 808 habitantes conforman la jurisdicción, siendo: 34 Españoles, 714 Indios, 32 Mestizos y 28 Mulatos.170 Casados, divididos entre: Españoles: 8; Indios: 152; Mestizos: 4; Mulatos: 6; 206 Párvulos partidos entre: Españoles: 9; Indios: 179; Mestizos: 13; Mulatos: 5. Según Registros del año anterior hubo:Bautismos; Españoles: 5; Indios: 34; Mestizos: 4; Mulatos: 10, Total: 53. Entierros; Españoles: 3; Indios: 14; Mestizos: 3; Mulatos: 4; Total: 24.

Nota: Copia del padrón de la ficha No. 153.

No. De Ficha: 160

AREA DE IDENTIFICACION

Código(s) de Referencia: MX16053AHCMO/Fondo Parroquial/Sección: Disciplinar/Serie: Padrones/ Subserie: Asientos/ Fojas: 2,807-2,820.
C.908, carp.117.5
Título: Padrón, Tarandaquao (Acámbaro).
Fecha(s):31/05/1803.
Nivel de Descripción: Unidad Documental Compuesta.
Volumen y Soporte de la Unidad de Descripción: 13 fojas.
Productor(es): Fray Manuel Echeverría, Bachiller.

AREA DE CONTENIDO Y ESTRUCTURA

Alcance y Contenido: El padrón se divide en familias, menciona la calidad y estado eclesiástico de sus miembros. Señala las siguientes cifras: 231 Españoles; 155 Mestizos; 1650 Indios y 98 Mulatos, dando un total de 2,134 habitantes. Se bautizaron a 118 personas, se enterraron a 51 y casaron 34 según los registros del año anterior.

Nota: Copia del padrón de la ficha No. 154.

No. De Ficha: 161

AREA DE IDENTIFICACION

Código(s) de Referencia: MX16053AHCMO/Fondo Parroquial/Sección: Disciplinar/Serie: Padrones/ Subserie: Asientos/ Fojas: 2,820-2,824.
C.908, carp.117.6
Título: Padrón, Yramoco (Acámbaro).
Fecha(s):18/06/1803.
Nivel de Descripción: Unidad Documental Compuesta.
Volumen y Soporte de la Unidad de Descripción: 4 fojas.
Productor(es): Juan Chrisostomo Barrera, Bachiller.

AREA DE CONTENIDO Y ESTRUCTURA

Alcance y Contenido: El padrón se divide en familias denotando la calidad y estado eclesiástico de sus miembros. Se da como referencia las siguientes cifras: Españoles: 122; Mestizos: 33; Indios: 1,155; Mulatos: 49; total: 1,359 habitantes. Igualmente da razón de los bautismos y entierros llevados el año anterior: Bautismos: 39; Entierros: 28. Se muestra un breve resumen de la totalidad de la jurisdicción: 27,698 habitantes, 1,569 Bautizos y 549 Entierros.

Nota: Copia del padrón de la ficha No. 155.

No. De Ficha: 162

AREA DE IDENTIFICACION

Código(s) de Referencia: MX16053AHCMO/Fondo Parroquial/Sección: Disciplinar/Serie: Padrones/ Subserie: Asientos/ Fojas: 2,824-2,832.
C.908, carp.118
Título: Padrón, Rancho Caurío y Mesteñas (Tlazazalca).
Fecha(s):1803.
Nivel de Descripción: Unidad Documental Compuesta.
Volumen y Soporte de la Unidad de Descripción: 8 fojas.
Productor(es): José Mariano López, Bachiller.

AREA DE CONTENIDO Y ESTRUCTURA

Alcance y Contenido: El padrón se divide en casas, se muestra la calidad y estado eclesiástico de sus miembros. Según registros del año anterior ha habido: Bautismos: Españoles y Mestizos: 83; Indios: 3; Mulatos: 9, Total: 95. Entierros; Españoles: 28 y Párvulos: 18; Indios: 3 y Párvulos: 2; Mulatos: 2 y Párvulos: 2 Total: 55

No. De Ficha: 163

AREA DE IDENTIFICACION

Código(s) de Referencia: MX16053AHCMO/Fondo Parroquial/Sección: Disciplinar/Serie: Padrones/ Subserie: Asientos/ Fojas: 2,832-2,990.
C.908, carp.119
Título: Padrón, Puruándiro.
Fecha(s):11/07/1803.
Nivel de Descripción: Unidad Documental Compuesta.
Volumen y Soporte de la Unidad de Descripción: 158 fojas.
Productor(es): José Joaquín Sánchez de Armas, Bachiller.

AREA DE CONTENIDO Y ESTRUCTURA

Alcance y Contenido: El padrón se divide en casas, se muestra la calidad racial se resalta a quienes han cumplido con los preceptos de comunión y confesión. 8,208 almas conforman la jurisdicción.

No. De Ficha: 164

AREA DE IDENTIFICACION

Código(s) de Referencia: MX16053AHCMO/Fondo Parroquial/Sección: Disciplinar/Serie: Padrones/ Subserie: Asientos/ Fojas: 2,990-3,003.
C.908, carp.120
Título: Padrón, Purépero.
Fecha(s):1803.
Nivel de Descripción: Unidad Documental Compuesta.
Volumen y Soporte de la Unidad de Descripción: 13 fojas.
Productor(es): José Mariano López, Bachiller.

AREA DE CONTENIDO Y ESTRUCTURA

Alcance y Contenido: El pnadr se divide en casas, se muestra la calidad, edad y estado eclesiástico de sus miembros, 777 familias conforman la jurisdicción las cuales se dividen en 2,387 almas.

No. De Ficha: 165

AREA DE IDENTIFICACION

Código(s) de Referencia: MX16053AHCMO/Fondo Parroquial/Sección: Disciplinar/Serie: Padrones/ Subserie: Asientos/ Fojas: 3,003-3,009.
C.908, carp.121
Título: Padrón, San Christobal del Montesillo (San Luis potosí).
Fecha(s):15/04/1803.
Nivel de Descripción: Unidad Documental Compuesta.
Volumen y Soporte de la Unidad de Descripción: 6 fojas.
Productor(es): José Anastasio Samano, Licenciado.

AREA DE CONTENIDO Y ESTRUCTURA

Alcance y Contenido: El padrón se divide en familias, denota quienes han cumplido con los preceptos anuales de confección y comunión, no se refiere la calidad racial o se menciona algún dato numérico.

No. De Ficha: 166

AREA DE IDENTIFICACION

Código(s) de Referencia: MX16053AHCMO/Fondo Parroquial/Sección: Disciplinar/Serie: Padrones/ Subserie: Asientos/ Fojas: 3,009-3,016.
C.908, carp.122
Título: Padrón, Congregación de Nuestra Señora de la Soledad (San Luis Potosí).
Fecha(s):15/04/1803.
Nivel de Descripción: Unidad Documental Compuesta.
Volumen y Soporte de la Unidad de Descripción: 7 fojas.
Productor(es): José Anastasio Samano, Licenciado.

AREA DE CONTENIDO Y ESTRUCTURA

Alcance y Contenido: El padrón se divide en familias. 569 Familias conforman la jurisdicción en las cuales hay 1,691 almas,no se refiere la calidad racial o se menciona algún dato numérico.

No. De Ficha: 167

AREA DE IDENTIFICACION

Código(s) de Referencia: MX16053AHCMO/Fondo Parroquial/Sección: Disciplinar/Serie: Padrones/ Subserie: Asientos/ Fojas: 3,016-3,020.
C.908, carp.123
Título: Padrón, Huacao (Celaya).
Fecha(s):7/09/1803.
Nivel de Descripción: Unidad Documental Compuesta.
Volumen y Soporte de la Unidad de Descripción: 4 fojas.
Productor(es): Juan Manuel Fernández de Agreda, Bachiller.

AREA DE CONTENIDO Y ESTRUCTURA

Alcance y Contenido: El padrón está conformado de manera general, denota quienes han cumplido con el precepto anual de confesión y comunión, finalmente divide a quienes son viudos o viudas con sus familias en un listado aparte.

No. De Ficha: 168

AREA DE IDENTIFICACION

Código(s) de Referencia: MX16053AHCMO/Fondo Parroquial/Sección: Disciplinar/Serie: Padrones/ Subserie: Asientos/ Fojas: 3,020-3,036.
C.908, carp.124
Título: Padrón, Cuitzeo de la Laguna.
Fecha(s):26/06/1804.
Nivel de Descripción: Unidad Documental Compuesta.
Volumen y Soporte de la Unidad de Descripción: 16 fojas.
Productor(es): Fray Agustín Tovar, Bachiller.

AREA DE CONTENIDO Y ESTRUCTURA

Alcance y Contenido: El padrón se divide en familias, muestra el estado eclesiástico y la calidad de sus miembros, las castas se enlistan aparte,no se menciona algún dato numérico, no se menciona la edad de los habitantes.

No. De Ficha: 169

AREA DE IDENTIFICACION

Código(s) de Referencia: MX16053AHCMO/Fondo Parroquial/Sección: Disciplinar/Serie: Padrones/ Subserie: Asientos/ Fojas: 3,036-3,051.
C.908, carp.125
Título: Padrón, Cuitzeo de la Laguna.
Fecha(s):26/06/1804.
Nivel de Descripción: Unidad Documental Compuesta.
Volumen y Soporte de la Unidad de Descripción: 15 fojas.
Productor(es): Fray Agustín Tovar, Bachiller.

AREA DE CONTENIDO Y ESTRUCTURA

Alcance y Contenido: El padrón se divide en familias, muestra el estado eclesiástico y la calidad de sus miembros, las castas se enlistan aparte, no se menciona algún dato numérico, no se menciona la edad de los habitantes.

Nota: Copia de la ficha No. 168.

No. De Ficha: 170

AREA DE IDENTIFICACION

Código(s) de Referencia: MX16053AHCMO/Fondo Parroquial/Sección: Disciplinar/Serie: Padrones/ Subserie: Asientos/ Fojas: 3,051-3,074.
C.908, carp.126.1
Título: Padrón, Tlazazalca.
Fecha(s):8/02/1804.
Nivel de Descripción: Unidad Documental Compuesta.
Volumen y Soporte de la Unidad de Descripción: 23 fojas.
Productor(es): José Miguel Cabezas, Bachiller.

AREA DE CONTENIDO Y ESTRUCTURA

Alcance y Contenido: El padrón se divide en casas, se muestra el estado eclesiástico, edad y calidad de sus miembros. 4,050 almas conforman la jurisdicción. El año pasado hubo: 193 Bautizos y 101 Entierros.

No. De Ficha: 171

AREA DE IDENTIFICACION

Código(s) de Referencia: MX16053AHCMO/Fondo Parroquial/Sección: Disciplinar/Serie: Padrones/ Subserie: Asientos/ Fojas: 3,074-3,093.
C.908, carp.126.2
Título: Padrón, Zináparo (Tlazazalca).
Fecha(s):1804.
Nivel de Descripción: Unidad Documental Compuesta.
Volumen y Soporte de la Unidad de Descripción: 19 fojas.
Productor(es): Juan José Cuevas, Bachiller.

AREA DE CONTENIDO Y ESTRUCTURA

Alcance y Contenido: El padrón se divide por casas, se muestra la calidad, estado eclesiástico y edad de sus miembros. 5, 456 habitantes componen la jurisdicción. Según registros del año pasado se mencionan las siguientes cifras; Bautismos de: Españoles: 228, Indios: 13 y Mulatos: 5. Entierros: Españoles:74, Indios: 7 y Mulatos: 7.

No. De Ficha: 172

AREA DE IDENTIFICACION

Código(s) de Referencia: MX16053AHCMO/Fondo Parroquial/Sección: Disciplinar/Serie: Padrones/ Subserie: Asientos/ Fojas: 3,093-3,124.
C.908, carp.126.3
Título: Padrón, Equandureo (Tlazazalca).
Fecha(s):1/02/1804.
Nivel de Descripción: Unidad Documental Compuesta.
Volumen y Soporte de la Unidad de Descripción: 31 fojas.
Productor(es): José Mariano Álvarez del Castillo, Bachiller.

AREA DE CONTENIDO Y ESTRUCTURA

Alcance y Contenido: El padrón se divide en casas, menciona el estado eclesiástico y edad, esta última sólo de los párvulos, los naturales se enlistan aparte. 3, 817 almas forman la jurisdicción. Según registros del año anterior hubo de Entierros: 9 Españoles y 13 Párvulos; 13 Indios y 25 Párvulos; 5 Mulatos y 2 Párvulos. Bautizos: 88 de Españoles; 66 de Indios y 23 de Mulatos.

No. De Ficha: 173

AREA DE IDENTIFICACION

Código(s) de Referencia: MX16053AHCMO/Fondo Parroquial/Sección: Disciplinar/Serie: Padrones/ Subserie: Asientos/ Fojas: 3,124-3,141.
C.908, carp.126.4
Título: Padrón, Purépero (Tlazazalca).
Fecha(s):1804.
Nivel de Descripción: Unidad Documental Compuesta.
Volumen y Soporte de la Unidad de Descripción: 17 fojas.
Productor(es): José Mariano López, Bachiller.

AREA DE CONTENIDO Y ESTRUCTURA

Alcance y Contenido: El padrón se divide en casas, se muestra el estado y calidad de sus miembros, enumera y distingue a hombres y mujeres solas en un listado aparte. 626 familias conforman la jurisdicción. Existen: 41 Mujeres solas y 10 hombres solos en el territorio.

No. De Ficha: 174

AREA DE IDENTIFICACION

Código(s) de Referencia: MX16053AHCMO/Fondo Parroquial/Sección: Disciplinar/Serie: Padrones/ Subserie: Asientos/ Fojas: 3,141-3,148.
C.908, carp.126.5
Título: Padrón, Rancho de Caurío (Tlazazalca).
Fecha(s):9/03/1804.
Nivel de Descripción: Unidad Documental Compuesta.
Volumen y Soporte de la Unidad de Descripción: 7 fojas.
Productor(es): José Mariano López, Bachiller.

AREA DE CONTENIDO Y ESTRUCTURA

Alcance y Contenido: El padrón se divide en casas, se muestra la calidad, estado y edad de sus miembros, esta última sólo de quienes son cabeza de familia.676 Familias conforman la jurisdicción, existen 51 personas solas y un total de 2, 442 almas. Según registros del año anterior hubo: 103 Bautismos y 77 entierros.

No. De Ficha: 175

AREA DE IDENTIFICACION

Código(s) de Referencia: MX16053AHCMO/Fondo Parroquial/Sección: Disciplinar/Serie: Padrones/ Subserie: Asientos/ Fojas: 3,148-3,163.
C.908, carp.127
Título: Padrón, San Miguel de Charo.
Fecha(s):12/07/1804.
Nivel de Descripción: Unidad Documental Compuesta.
Volumen y Soporte de la Unidad de Descripción: 15 fojas.
Productor(es): José Mariano de la Parra, Bachiller.

AREA DE CONTENIDO Y ESTRUCTURA

Alcance y Contenido: El padrónse divide en casas, menciona el estado, calidad y edad de los miembros, esta última sólo de los párvulos o solteros. Según registros del año anterior hubo en Bautismos de Españoles: 6 hombres y 4 mujeres; Indios de Fuerza: 18 de hombres y 9 mujeres; Indios de Tasación: 47 hombres y 30 mujeres; Mestizos: 14 de hombres y 6 mujeres y Mulatos: 12 de hombres y 25 mujeres. Casamientos: 5 de Españoles; 5 de Indios de Fuerza; 15 Indios de Pueblo; 4 de Mestizos y 5 de Mulatos. Entierros deEspañoles: 1 hombre ,3 mujeres y 3 párvulos; Indios de Pueblo: 2 hombres, 10 mujeres y 28 párvulos; Indios L: 4 hombres, 3 mujeres y 8 párvulos y Mulatos: 2 hombres y 2 de párvulos.

No. De Ficha: 176

AREA DE IDENTIFICACION

Código(s) de Referencia: MX16053AHCMO/Fondo Parroquial/Sección: Disciplinar/Serie: Padrones/ Subserie: Asientos/ Fojas: 3,163-3,199.
C.909, carp.128.1
Título: Padrón, Taguenguato (Tlazazalca).
Fecha(s):1/04/1804.
Nivel de Descripción: Unidad Documental Compuesta.
Volumen y Soporte de la Unidad de Descripción: 36 fojas.
Productor(es): Juan Benito Ramírez, Bachiller.

AREA DE CONTENIDO Y ESTRUCTURA

Alcance y Contenido: El padrón se divide en familias, muestra el estado eclesiástico y señala a los párvulos, los Indios se enlistan aparte. 4, 108 almas conforman la jurisdicción.Según registros del año anterior hubo: Bautizos: 89 Españoles, 26 Mestizos, 22 Mulatos, 59 Indios de P. y 30 Indios L. Entierros: 10 Españoles, 20 Párv.; 6 Mestizos, 8 Párv; 3 Mulatos, 6 Párv; 8 Indios de Pueb; 8 Párv y 9 Indios L.

No. De Ficha: 177

AREA DE IDENTIFICACION

Código(s) de Referencia: MX16053AHCMO/Fondo Parroquial/Sección: Disciplinar/Serie: Padrones/ Subserie: Asientos/ Fojas: 3,199-3,231.
C.909, carp.128.2
Título: Padrón, Yurécuaro (Tlazazalca).
Fecha(s):31/03/1804.
Nivel de Descripción: Unidad Documental Compuesta.
Volumen y Soporte de la Unidad de Descripción: 32 fojas.
Productor(es): Simón Aldana Bobadilla, Bachiller.

AREA DE CONTENIDO Y ESTRUCTURA

Alcance y Contenido: El padrón se encuentra dividido en familias y menciona el estado eclesiástico de los miembros. Los indios de pueblo son referidos en una lista aparte. 4, 112 almas conforman la jurisdicción. Según registros del año anterior hubo: Bautizos: 107 Españoles, 46 Mestizos, 51 Mulatos, 31 Indios de pueblo y 15 Indios laboríos. Entierros: 17 Españoles y 21 Párvulos, 2 Mestizos y 6 Párvulos, 14 Mulatos y 15 Párvulos, 5 Indios de Pueblo y 13 Párvulos y 3 Indios laboríos y 7 Párvulos.

No. De Ficha: 178

AREA DE IDENTIFICACION

Código(s) de Referencia: MX16053AHCMO/Fondo Parroquial/Sección: Disciplinar/Serie: Padrones/ Subserie: Asientos/ Fojas: 3,231-3,253.
C.909, carp.129
Título: Padrón, Congregación de Nuestra Señora de la Soledad (San Luis Potosí).
Fecha(s):3/03/1804.
Nivel de Descripción: Unidad Documental Compuesta.
Volumen y Soporte de la Unidad de Descripción: 22 fojas.
Productor(es): José Anastacio Samano, Licenciado.

AREA DE CONTENIDO Y ESTRUCTURA

Alcance y Contenido: El padrón se divide en familias. 580 Familias conforman la jurisdicción en las cuales hay 1,745.

No. De Ficha: 179

AREA DE IDENTIFICACION

Código(s) de Referencia: MX16053AHCMO/Fondo Parroquial/Sección: Disciplinar/Serie: Padrones/ Subserie: Asientos/ Fojas: 3,253-3,336.
C.909, carp.130
Título: Padrón, Río Verde (San Luis Potosí).
Fecha(s):1804.
Nivel de Descripción: Unidad Documental Compuesta.
Volumen y Soporte de la Unidad de Descripción: 83 fojas.
Productor(es): Fr. Pio Simiano, Bachiller.

AREA DE CONTENIDO Y ESTRUCTURA

Alcance y Contenido: El padrón se divide en familias, se denota la calidad, edad y estado eclesiástico de los miembros. 2,725 Familias componen la jurisdicción, divididas de la siguiente manera: 2,431 Solteros, 2,540 Solteras y 5, 450 Casados, dando un total de 10,421 almas en la cabecera.

No. De Ficha: 180

AREA DE IDENTIFICACION

Código(s) de Referencia: MX16053AHCMO/Fondo Parroquial/Sección: Disciplinar/Serie: Padrones/ Subserie: Asientos/ Fojas: 3,336-3,382.
C.909, carp.131
Título: Padrón, San Luis Potosí.
Fecha(s):3/03/1804.
Nivel de Descripción: Unidad Documental Compuesta.
Volumen y Soporte de la Unidad de Descripción: 46 fojas.
Productor(es): José Anastacio Samano, Licenciado.

AREA DE CONTENIDO Y ESTRUCTURA

Alcance y Contenido: El padrón se divide en familias y estas a la vez por calles de acuerdo a la ubicación de sus casas. 2,469 Familias conforman la jurisdicción las cuales se dividen en un total de: 8, 315 almas.

No. De Ficha: 181

AREA DE IDENTIFICACION

Código(s) de Referencia: MX16053AHCMO/Fondo Parroquial/Sección: Disciplinar/Serie: Padrones/ Subserie: Asientos/ Fojas: 3,382-3,450.
C.909, carp.132
Título: Padrón, Celaya.
Fecha(s):20/07/1804.
Nivel de Descripción: Unidad Documental Compuesta.
Volumen y Soporte de la Unidad de Descripción: 68 fojas.
Productor(es): Juan Manuel Fernández de Agreda, Bachiller.

AREA DE CONTENIDO Y ESTRUCTURA

Alcance y Contenido: El padrón se divide en casas y estas a la vez por calles, se alude el estado eclesiastico y quienes han cumplido con los preceptos de confesión y comunión, los indios se enlistan aparte. Hace mención que la mayoría de los Españoles no han cumplido con los preceptos anuales de confesión y comunión.

No. De Ficha: 182

AREA DE IDENTIFICACION

Código(s) de Referencia: MX16053AHCMO/Fondo Parroquial/Sección: Disciplinar/Serie: Padrones/ Subserie: Asientos/ Fojas: 3,450-3,454.
C.909, carp.133
Título: Padrón, Huacao (Celaya).
Fecha(s):1804.
Nivel de Descripción: Unidad Documental Compuesta.
Volumen y Soporte de la Unidad de Descripción: 4 fojas.
Productor(es): Juan Manuel Fernández de Agreda, Bachiller.

AREA DE CONTENIDO Y ESTRUCTURA

Alcance y Contenido: El padrón se divide por casas, se muestra el estado y quienes han cumplido con los preceptos anuales de confesión y comunión, los viudos y viudas se enlistan aparte con sus familias, no se hace mención de algún dato numérico

No. De Ficha: 183

AREA DE IDENTIFICACION

Código(s) de Referencia: MX16053AHCMO/Fondo Parroquial/Sección: Disciplinar/Serie: Padrones/ Subserie: Asientos/ Fojas: 3,454-3,479.
C.909, carp.134.1
Título: Padrón, Acámbaro.
Fecha(s):1804.
Nivel de Descripción: Unidad Documental Compuesta.
Volumen y Soporte de la Unidad de Descripción: 25 fojas.
Productor(es): Juan Chrisostomo Barrera, Bachiller.

AREA DE CONTENIDO Y ESTRUCTURA

Alcance y Contenido: El padrón se divide en familias, muestra la calidad racial y estado eclesiástico de sus miembros, refiere las siguientes cifras: Españoles: 1,734; Mestizos: 1,124; Indios: 5,510; Mulatos: 1,824; siendo un total de 10,192 habitantes en la jurisdicción. Respecto al número de bautismos y entierros llevados a cabo el año anterior menciona lo siguiente: Bautismos 580; Entierros: 238.

No. De Ficha: 184

AREA DE IDENTIFICACION

Código(s) de Referencia: MX16053AHCMO/Fondo Parroquial/Sección: Disciplinar/Serie: Padrones/ Subserie: Asientos/ Fojas: 3,479-3,508.
C.909, carp.134.2
Título: Padrón, Xerécuaro (Acámbaro).
Fecha(s):1804.
Nivel de Descripción: Unidad Documental Compuesta.
Volumen y Soporte de la Unidad de Descripción: 29 fojas.
Productor(es): Juan Chrisostomo Barrera, Bachiller.

AREA DE CONTENIDO Y ESTRUCTURA

Alcance y Contenido: El padrónse divide en familias, muestra la calidad racial y estado eclesiástico de sus miembros, refiere las siguientes cifras: Españoles: 2,176; Mestizos: 1, 339; Indios: 7,166; Mulatos: 1,774; siendo un total de 12,455 habitantes en la jurisdicción. Respecto al número de bautismos y entierros llevados el año anterior menciona lo siguiente: Bautismos 586 y Entierros: 302.

No. De Ficha: 185

AREA DE IDENTIFICACION

Código(s) de Referencia: MX16053AHCMO/Fondo Parroquial/Sección: Disciplinar/Serie: Padrones/ Subserie: Asientos/ Fojas: 3,508-3,517.
C.909, carp.134.3
Título: Padrón, Coroneo (Acámbaro).
Fecha(s):13/05/1804.
Nivel de Descripción: Unidad Documental Compuesta.
Volumen y Soporte de la Unidad de Descripción: 9 fojas.
Productor(es): Ramón López, Fraile.

AREA DE CONTENIDO Y ESTRUCTURA

Alcance y Contenido: El padrón se conforma de manera general, se menciona la edad y hace la división de hombres, mujeres y párvulos, las castas las enlista aparte. Da razón de las siguientes cifras: Españoles: 85; Mujeres: 98, Indios: 668; Mujeres: 650, Mestizos: 27; Mujeres: 21, Mulatos: 44; Mujeres: 48, dando un total de 824 hombres y 817 mujeres. Respecto al año anterior denota lo siguiente: Bautismos; Españoles: 37; Indios: 74; Mestizos: 1; Mulatos: 2, Total: 114. Matrimonios; Españoles: 8; Indios: 12; Mestizos: 1, Mulatos: 2; Total: 23. Entierros; Españoles: 10; Indios: 40; Mestizos: 3; Mulatos: 3; Total: 56.

No. De Ficha: 186

AREA DE IDENTIFICACION

Código(s) de Referencia: MX16053AHCMO/Fondo Parroquial/Sección: Disciplinar/Serie: Padrones/ Subserie: Asientos/ Fojas: 3,517-3,522.
C.909, carp.134.4
Título: Padrón, Santiago Contepec (Acámbaro).
Fecha(s):9/04/1804.
Nivel de Descripción: Unidad Documental Compuesta.
Volumen y Soporte de la Unidad de Descripción: 5 fojas.
Productor(es): Mariano Salazar, Fraile.

AREA DE CONTENIDO Y ESTRUCTURA

Alcance y Contenido: El padrónse conforma de manera general, se muestra la calidad, edad y estado eclesiástico de sus miembros. 792 almas conforman la jurisdicción. Se bautizaron 71 personas, se enterraron a 25 y casaron 11 según los registros del año anterior.

No. De Ficha: 187

AREA DE IDENTIFICACION

Código(s) de Referencia: MX16053AHCMO/Fondo Parroquial/Sección: Disciplinar/Serie: Padrones/ Subserie: Asientos/ Fojas: 3,522-3,536.
C.909, carp.134.5
Título: Padrón, Tarandaquao (Acámbaro).
Fecha(s):22/05/1804.
Nivel de Descripción: Unidad Documental Compuesta.
Volumen y Soporte de la Unidad de Descripción: 14 fojas.
Productor(es): Manuel Echeverría, Fraile.

AREA DE CONTENIDO Y ESTRUCTURA

Alcance y Contenido: El padrón se divide en familias, se muestra la calidad y estado eclesiástico de sus miembros. Se exponen las siguientes cifras: Hombres casados 495 y 681 solteros; Mujeres casadas: 495; solteras: 663, dando un total de 2,334 habitantes. Se bautizaron a 112 personas, se enterraron a 47 y casaron 21 según los registros del año anterior.

No. De Ficha: 188

AREA DE IDENTIFICACION

Código(s) de Referencia: MX16053AHCMO/Fondo Parroquial/Sección: Disciplinar/Serie: Padrones/ Subserie: Asientos/ Fojas: 3,536-3,540.
C.909, carp.134.6
Título: Padrón, Yramoco (Acámbaro).
Fecha(s):16/06/1804.
Nivel de Descripción: Unidad Documental Compuesta.
Volumen y Soporte de la Unidad de Descripción: 4 fojas.
Productor(es): Juan Barrera, Fraile.

AREA DE CONTENIDO Y ESTRUCTURA

Alcance y Contenido: El padrón se divide en familias denotando la calidad y estado eclesiástico de sus miembros, se dan como referencia las siguientes cifras; Españoles: 185; Mestizos: 63; Indios: 1,006; Mulatos: 78; Total: 1,332 habitantes. Igualmente da razón de los bautismos y entierros llevados el año anterior: Bautismos: 57; Entierros: 43. Se muestra un resumen de la totalidad de la jurisdicción: 28,746 habitantes, 1,520 Bautizos y 705 Entierros.

No. De Ficha: 189

AREA DE IDENTIFICACION
Código(s) de Referencia: MX16053AHCMO/Fondo Parroquial/Sección: Disciplinar/Serie: Padrones/ Subserie: Asientos/ Fojas: 3,540-3,544.
C.909, carp.135
Título: Padrón, Huandacareo (Cuitzeo de la Laguna).
Fecha(s):1804.
Nivel de Descripción: Unidad Documental Compuesta.
Volumen y Soporte de la Unidad de Descripción: 4 fojas.
Productor(es): Desconocido.
AREA DE CONTENIDO Y ESTRUCTURA
Alcance y Contenido: El padrón está elaborado de manera general, se muestra el estado eclesiástico de quienes lo conforman, no se hace distinción de castas ni se menciona algún dato numérico.

No. De Ficha: 190

AREA DE IDENTIFICACION
Código(s) de Referencia: MX16053AHCMO/Fondo Parroquial/Sección: Disciplinar/Serie: Padrones/ Subserie: Asientos/ Fojas: 3,544-3,559.
C.909, carp.136
Título: Padrón, Charo.
Fecha(s):12/07/1804.
Nivel de Descripción: Unidad Documental Compuesta.
Volumen y Soporte de la Unidad de Descripción: 15 fojas.
Productor(es): José Mariano de la Parra, Bachiller.
AREA DE CONTENIDO Y ESTRUCTURA
Alcance y Contenido: El padrón se divide en casas, menciona el estado, calidad y edad de los miembros, esta última sólo de los párvulos o solteros.

Nota: Se anexa una carta dirigida al Secretario Ignacio Camiña haciendo referencia a la entrega del presente padrón, fechada el 12 de julio de 1804.

No. De Ficha: 191

AREA DE IDENTIFICACION

Código(s) de Referencia: MX16053AHCMO/Fondo Parroquial/Sección: Disciplinar/Serie: Padrones/ Subserie: Asientos/ Fojas: 3,559-3,567.
C.909, carp.137
Título: Padrón, Santa Catalina Purungueo.
Fecha(s):1804.
Nivel de Descripción: Unidad Documental Compuesta.
Volumen y Soporte de la Unidad de Descripción: 8 fojas.
Productor(es): Santiago Ignacio Hernán y Ruiz, Bachiller.

AREA DE CONTENIDO Y ESTRUCTURA

Alcance y Contenido: El padrón se divide en familias y menciona el estado eclesiástico de sus miembros al igual que su desempeñado en familia, no se hace referencia a la calidad racial.799 almas componen la jurisdicción.

No. De Ficha: 192

AREA DE IDENTIFICACION

Código(s) de Referencia: MX16053AHCMO/Fondo Parroquial/Sección: Disciplinar/Serie: Padrones/ Subserie: Asientos/ Fojas: 3,567-3,586.
C.909, carp.138
Título: Padrón, Guanajuato.
Fecha(s):1804.
Nivel de Descripción: Unidad Documental Compuesta.
Volumen y Soporte de la Unidad de Descripción: 19 fojas.
Productor(es): Juan Antonio Martínez, Bachiller.

AREA DE CONTENIDO Y ESTRUCTURA

Alcance y Contenido: El padrón se divide en familias, se muestra la calidad y estado eclesiástico de sus miembros, no se hace mención de algún dato numérico referente a la población mencionada.

No. De Ficha: 193

AREA DE IDENTIFICACION

Código(s) de Referencia: MX16053AHCMO/Fondo Parroquial/Sección: Disciplinar/Serie: Padrones/ Subserie: Asientos/ Fojas: 3,586-3,604.
C.909, carp.139.1
Título: Padrón, San Miguel Mezquitic.
Fecha(s):18/03/1804.
Nivel de Descripción: Unidad Documental Compuesta.
Volumen y Soporte de la Unidad de Descripción: 18 fojas.
Productor(es): José Ignacio Lozano, Bachiller.

AREA DE CONTENIDO Y ESTRUCTURA

Alcance y Contenido: El padrón se divide en familias, muestra el estado eclesiástico y calidad de los miembros. 14, 976 almas conforman la jurisdicción divididas en: 4, 876 Almas de este Ramo; 10, 100 Indios de Puebloy 500 familias, siento estas cifras correspondientes a las villas, ranchos y haciendas de la jurisdicción.

No. De Ficha: 194

AREA DE IDENTIFICACION

Código(s) de Referencia: MX16053AHCMO/Fondo Parroquial/Sección: Disciplinar/Serie: Padrones/ Subserie: Asientos/ Fojas: 3,604-3,638.
C.909, carp.139.2
Título: Padrón, San Miguel Mezquitic
Fecha(s):27/02/1804.
Nivel de Descripción: Unidad Documental Compuesta.
Volumen y Soporte de la Unidad de Descripción: 34 fojas.
Productor(es): José Ignacio Lozano, Bachiller.

AREA DE CONTENIDO Y ESTRUCTURA

Alcance y Contenido: El padrón se divide en familias, muestra el estado eclesiástico, calidad y edad de los miembros, esta última sólo de los párvulos o quienes están solteros. 10, 100 almas conforman la presente jurisdicción, siendo esta cifra correspondiente a los naturales del pueblo.

No. De Ficha: 195

AREA DE IDENTIFICACION

Código(s) de Referencia: MX16053AHCMO/Fondo Parroquial/Sección: Disciplinar/Serie: Padrones/ Subserie: Asientos/ Fojas: 3,638-3,665.
C.909, carp.140
Título: Padrón, Villa del Dulce Nombre de Jesús (San Luis Potosí).
Fecha(s):22/02/1804.
Nivel de Descripción: Unidad Documental Compuesta.
Volumen y Soporte de la Unidad de Descripción: 27 fojas.
Productor(es): Fray Pio Simiano, Bachiller.

AREA DE CONTENIDO Y ESTRUCTURA

Alcance y Contenido: El padrón se divide en casas, se muestra la edad, calidad y estado eclesiástico de sus miembros. Hay 651 Familias divididas en: 443 Casados; 455 Solteras; 479 Solteros; 101 Viudas y 45 Viudos, dando un total de 2, 174 almas en la jurisdicción.

No. De Ficha: 196

AREA DE IDENTIFICACION

Código(s) de Referencia: MX16053AHCMO/Fondo Parroquial/Sección: Disciplinar/Serie: Padrones/ Subserie: Asientos/ Fojas: 3,665-3,675.
C.909, carp.141
Título: Padrón, Ixtlán.
Fecha(s):9/04/1804.
Nivel de Descripción: Unidad Documental Compuesta.
Volumen y Soporte de la Unidad de Descripción: 10 fojas.
Productor(es): Francisco Silva, Bachiller.

AREA DE CONTENIDO Y ESTRUCTURA

Alcance y Contenido: El padrón se divide en familias, se muestra el estado eclesiástico y calidad, los indios se enlistan aparte. Según registros del año anterior hubo: Bautizos: 52 Españoles y Mestizos, 115 Mulatos y otras Castas y 17 Indios. Entierros: 22 Españoles y Mestizos, 39 Mulatos y otras Castas y 3 Indios.

Nota: En la Hacienda de Buena Vista de la presente jurisdicción se menciona la presencia de esclavos.

No. De Ficha: 197

AREA DE IDENTIFICACION

Código(s) de Referencia: MX16053AHCMO/Fondo Parroquial/Sección: Disciplinar/Serie: Padrones/ Subserie: Asientos/ Fojas: 3,675-3,688.
C.909, carp.142
Título: Padrón, Pajacuarán (Ixtlán).
Fecha(s):20/04/1804.
Nivel de Descripción: Unidad Documental Compuesta.
Volumen y Soporte de la Unidad de Descripción: 13 fojas.
Productor(es): Joaquín Márquez de la Mora, Bachiller.

AREA DE CONTENIDO Y ESTRUCTURA

Alcance y Contenido: El padrón está dividido en familias, se muestra el estado eclesiástico y edad de los miembros, esta última sólo en los párvulos, las castas se enlistan aparte. 974 almas conforman la jurisdicción divididas en: 378 Mulatos; 433 Indios y163 Españoles. Según registros del año pasado hubo: 94 Bautizos, 21 de Españoles; 49 de Mulatos y 24 de Indios. 35 Entierros: 5 de Españoles y 3 Párvulos; 6 Indios y 5 Párvulos; 7 Mulatos y 9 Párvulos.

No. De Ficha: 198

AREA DE IDENTIFICACION

Código(s) de Referencia: MX16053AHCMO/Fondo Parroquial/Sección: Disciplinar/Serie: Padrones/ Subserie: Asientos/ Fojas: 3,688-3,701.
C.909, carp.143
Título: Padrón, Pajacuarán (Ixtlán).
Fecha(s):20/04/1804.
Nivel de Descripción: Unidad Documental Compuesta.
Volumen y Soporte de la Unidad de Descripción: 13 fojas.
Productor(es): Joaquín Márquez de la Mora, Bachiller.

AREA DE CONTENIDO Y ESTRUCTURA

Alcance y Contenido: El padrón está dividido en familias, se muestra el estado eclesiástico y edad de los miembros, esta última sólo en los párvulos, las castas se enlistan aparte. 974 almas conforman la jurisdicción divididas en: 378 Mulatos; 433 Indios y163 Españoles. Según registros del año pasado hubo: 94 Bautizos, 21 de Españoles; 49 de Mulatos y 24 de Indios. 35 Entierros: 5 de Españoles y 3 Párvulos; 6 Indios y 5 Párvulos; 7 Mulatos y 9 Párvulos.

Nota: Copia de la ficha No. 197.

No. De Ficha: 199

AREA DE IDENTIFICACION

Código(s) de Referencia: MX16053AHCMO/Fondo Parroquial/Sección: Disciplinar/Serie: Padrones/ Subserie: Asientos/ Fojas: 3,701-3,715.
C.909, carp.144
Título: Padrón, Real de Santa Rosa (Guanajuato).
Fecha(s):14/02/1804.
Nivel de Descripción: Unidad Documental Compuesta.
Volumen y Soporte de la Unidad de Descripción: 14 fojas.
Productor(es): José Manuel Méndez, Bachiller.

AREA DE CONTENIDO Y ESTRUCTURA

Alcance y Contenido: El padrón se conforma de manera general, se muestra el estado eclesiástico y calidad de sus miembros. 4, 612 almas conforman la jurisdicción, de las cuales solamente 2, 500 han cumplido con los preceptos de la santa iglesia.

No. De Ficha: 200

AREA DE IDENTIFICACION

Código(s) de Referencia: MX16053AHCMO/Fondo Parroquial/Sección: Disciplinar/Serie: Padrones/ Subserie: Asientos/ Fojas: 3,715-3,725.
C.909, carp.145
Título: Padrón, Ixtlán.
Fecha(s):9/04/1804.
Nivel de Descripción: Unidad Documental Compuesta.
Volumen y Soporte de la Unidad de Descripción: 10 fojas.
Productor(es): Francisco Silva, Bachiller.

AREA DE CONTENIDO Y ESTRUCTURA

Alcance y Contenido: El padrón se divide en familias, muestra el estado eclesiástico y calidad, los indios se enlistan aparte. Según registros del año anterior hubo en Bautizos: 52 Españoles y Mestizos, 115 Mulatos y otras Castas y 17 Indios. Entierros: 22 Españoles y Mestizos, 39 Mulatos y otras Castas y 3 Indios.

Nota: Copia de la Ficha No. 196.

No. De Ficha: 201

AREA DE IDENTIFICACION

Código(s) de Referencia: MX16053AHCMO/Fondo Parroquial/Sección: Disciplinar/Serie: Padrones/ Subserie: Asientos/ Fojas: 3,725-3,765.
C.909, carp.146.1
Título: Padrón, San Miguel Mezquitic.
Fecha(s):27/02/1804.
Nivel de Descripción: Unidad Documental Compuesta.
Volumen y Soporte de la Unidad de Descripción: 40 fojas.
Productor(es): José Ignacio Lozano, Bachiller.

AREA DE CONTENIDO Y ESTRUCTURA

Alcance y Contenido: El padrón se divide en familias, muestra el estado eclesiástico, calidad y edad de los miembros, esta última sólo de los párvulos o quienes están solteros. 10, 100 almas conforman la presente jurisdicción, siendo esta cifra correspondiente a los naturales del pueblo.

Nota: Copia de la ficha No. 194.

No. De Ficha: 202

AREA DE IDENTIFICACION

Código(s) de Referencia: MX16053AHCMO/Fondo Parroquial/Sección: Disciplinar/Serie: Padrones/ Subserie: Asientos/ Fojas: 3,765-3,783.
C.909, carp.146.2
Título: Padrón, San Miguel Mezquitic.
Fecha(s):18/03/1804.
Nivel de Descripción: Unidad Documental Compuesta.
Volumen y Soporte de la Unidad de Descripción: 18 fojas.
Productor(es): José Ignacio Lozano, Bachiller.

AREA DE CONTENIDO Y ESTRUCTURA

Alcance y Contenido: El padrón se divide en familias, muestra el estado eclesiástico y calidad de los miembros. 14, 976 almas conforman la jurisdicción divididas en: 4, 876 Almas de este Ramo; 10, 100 Indios de Puebloy 500 familias, siento estas cifras correspondientes a las villas, ranchos y haciendas de la jurisdicción.

Nota: Copia de la ficha No. 193.

No. De Ficha: 203

AREA DE IDENTIFICACION

Código(s) de Referencia: MX16053AHCMO/Fondo Parroquial/Sección: Disciplinar/Serie: Padrones/ Subserie: Asientos/ Fojas: 3,783-3,789.
C.909, carp.147
Título: Padrón, Santa Ana Maya.
Fecha(s):6/08/1804.
Nivel de Descripción: Unidad Documental Compuesta.
Volumen y Soporte de la Unidad de Descripción: 6 fojas.
Productor(es): Juan de Quintana, Bachiller.

AREA DE CONTENIDO Y ESTRUCTURA

Alcance y Contenido: El padrón se conforma de manera general, se muestra la calidad y denota quienes han cumplido con los preceptos anuales de confesión y comunión, de igual manera enlista aparte quienes no han cumplido con dichas obligaciones.

No. De Ficha: 204

AREA DE IDENTIFICACION

Código(s) de Referencia: MX16053AHCMO/Fondo Parroquial/Sección: Disciplinar/Serie: Padrones/ Subserie: Asientos/ Fojas: 3,789-3,923.
C.910, carp.148
Título: Padrón, Puruándiro.
Fecha(s):3/07/1804.
Nivel de Descripción: Unidad Documental Compuesta.
Volumen y Soporte de la Unidad de Descripción: 134 fojas.
Productor(es): José Joaquín Sánchez de Armas, Bachiller.

AREA DE CONTENIDO Y ESTRUCTURA

Alcance y Contenido: El padrón se divide en casas, se muestra la calidad racial y resalta quienes han cumplido con los preceptos de comunión y confesión. 7,353 almas conforman la jurisdicción.

No. De Ficha: 205

AREA DE IDENTIFICACION

Código(s) de Referencia: MX16053AHCMO/Fondo Parroquial/Sección: Disciplinar/Serie: Padrones/ Subserie: Asientos/ Fojas: 3,923-3,967.
C.910, carp.149
Título: Padrón, La Piedad.
Fecha(s):2/04/1804.
Nivel de Descripción: Unidad Documental Compuesta.
Volumen y Soporte de la Unidad de Descripción: 44 fojas.
Productor(es): José Antonio Macías, Bachiller.

AREA DE CONTENIDO Y ESTRUCTURA

Alcance y Contenido: El padrón se divide en casas, denota la calidad y estado eclesiástico de los miembros. 8,495 almas conforman la jurisdicción. Según registros del año anterior hubo: 124 Bautizos de Españoles; 144 Mestizos; 110 Mulatos; 42 Indios Laboríos y 5 Indios de pueblo. Entierros: 30 de Españoles y 20 de Párvulos; 26 de Mestizos y 28 de Párvulos; 16 de Mulatos y 19 Párvulos; 12 de Indios Laboríos y 13 Párvulos; 3 Indio de Pueblo y 2 Párvulos.

No. De Ficha: 206

AREA DE IDENTIFICACION

Código(s) de Referencia: MX16053AHCMO/Fondo Parroquial/Sección: Disciplinar/Serie: Padrones/ Subserie: Asientos/ Fojas: 3,967-3,992.
C.910, carp.150.1
Título: Padrón, Acámbaro.
Fecha(s):1804.
Nivel de Descripción: Unidad Documental Compuesta.
Volumen y Soporte de la Unidad de Descripción: 25 fojas.
Productor(es): Juan Chrisostomo Barrera, Bachiller.

AREA DE CONTENIDO Y ESTRUCTURA

Alcance y Contenido: El padrón se divide en familias, muestra la calidad racial y estado eclesiástico de sus miembros, refiere las siguientes cifras: Españoles: 1,734; Mestizos: 1,124; Indios: 5,510; Mulatos: 1,824; siendo un total de: 10,192 habitantes en la jurisdicción. Respecto al número de bautismos y entierros llevados a cabo el año anterior menciona lo siguiente: Bautismos 580; Entierros: 238.

No. De Ficha: 207

AREA DE IDENTIFICACION

Código(s) de Referencia: MX16053AHCMO/Fondo Parroquial/Sección: Disciplinar/Serie: Padrones/ Subserie: Asientos/ Fojas: 3,992-4,021.
C.910, carp.150.2
Título: Padrón, Xerécuaro (Acámbaro).
Fecha(s):1804.
Nivel de Descripción: Unidad Documental Compuesta.
Volumen y Soporte de la Unidad de Descripción: 29 fojas.
Productor(es): Juan Chrisostomo Barrera, Bachiller.

AREA DE CONTENIDO Y ESTRUCTURA

Alcance y Contenido: El padrón se divide en familias, muestra la calidad racial y estado eclesiástico de sus miembros, refiere las siguientes cifras: Españoles: 2,176; Mestizos: 1, 339; Indios: 7,166; Mulatos: 1,774; siendo un total de 12,455 habitantes en la jurisdicción. Respecto al número de bautismos y entierros llevados el año anterior menciona lo siguiente: Bautismos 586 y Entierros: 302.

No. De Ficha: 208

AREA DE IDENTIFICACION

Código(s) de Referencia: MX16053AHCMO/Fondo Parroquial/Sección: Disciplinar/Serie: Padrones/ Subserie: Asientos/ Fojas: 4,021-4,030.
C.910, carp.150.3
Título: Padrón, Coroneo (Acámbaro).
Fecha(s):13/05/1804.
Nivel de Descripción: Unidad Documental Compuesta.
Volumen y Soporte de la Unidad de Descripción: 9 fojas.
Productor(es): Ramón López, Fraile.

AREA DE CONTENIDO Y ESTRUCTURA

Alcance y Contenido: El padrón se conforma de manera general, se menciona la edad y hace la división de hombres, mujeres y párvulos, las castas las enlista aparte. Da razón de las siguientes cifras: Españoles: 85; Mujeres: 98, Indios: 668; Mujeres: 650, Mestizos: 27; Mujeres: 21, Mulatos: 44; Mujeres: 48, dando un total de 824 hombres y 817 mujeres. Respecto al año anterior denota lo siguiente: Bautismos: Españoles: 37; Indios: 74; Mestizos: 1; Mulatos: 2, Total: 114. Matrimonios: Españoles: 8; Indios: 12; Mestizos: 1, Mulatos: 2; Total: 23. Entierros: Españoles: 10; Indios: 40; Mestizos: 3; Mulatos: 3; Total: 56.

No. De Ficha: 209

AREA DE IDENTIFICACION

Código(s) de Referencia: MX16053AHCMO/Fondo Parroquial/Sección: Disciplinar/Serie: Padrones/ Subserie: Asientos/ Fojas: 4,030-4,035.
C.910, carp.150.4
Título: Padrón, Santiago Contepec (Acámbaro).
Fecha(s):9/04/1804.
Nivel de Descripción: Unidad Documental Compuesta.
Volumen y Soporte de la Unidad de Descripción: 5 fojas.
Productor(es): Mariano Salazar, Fraile.

AREA DE CONTENIDO Y ESTRUCTURA

Alcance y Contenido: El padrón se conforma de manera general, se muestra la calidad, edad y estado eclesiástico de sus miembros. 792 almas conforman la jurisdicción. Se bautizaron 71 personas, se enterraron a 25 y casaron 11 según los registros del año anterior.

No. De Ficha: 210

AREA DE IDENTIFICACION

Código(s) de Referencia: MX16053AHCMO/Fondo Parroquial/Sección: Disciplinar/Serie: Padrones/ Subserie: Asientos/ Fojas: 4,035-4,049.
C.910, carp.150.5
Título: Padrón, Tarandaquao (Acámbaro).
Fecha(s):22/05/1804.
Nivel de Descripción: Unidad Documental Compuesta.
Volumen y Soporte de la Unidad de Descripción: 14 fojas.
Productor(es): Manuel Echeverría, Fraile.

AREA DE CONTENIDO Y ESTRUCTURA

Alcance y Contenido: El padrón se divide en familias, se muestra la calidad y estado eclesiástico de sus miembros. Se exponen las siguientes cifras: Hombres casados: 495 y 681 solteros; Mujeres casadas: 495; solteras: 663, dando un total de 2,334 habitantes. Se bautizaron a 112 personas, se enterraron a 47 y casaron 21 según los registros del año anterior.

No. De Ficha: 211

AREA DE IDENTIFICACION

Código(s) de Referencia: MX16053AHCMO/Fondo Parroquial/Sección: Disciplinar/Serie: Padrones/ Subserie: Asientos/ Fojas: 4, 049-4,053.
C.910, carp.150.6
Título: Padrón, Yramoco (Acámbaro).
Fecha(s):16/06/1804.
Nivel de Descripción: Unidad Documental Compuesta.
Volumen y Soporte de la Unidad de Descripción: 4 fojas.
Productor(es): Juan Barrera, Fraile.

AREA DE CONTENIDO Y ESTRUCTURA

Alcance y Contenido: El padrón se divide en familias denotando la calidad y estado eclesiástico de sus miembros, se dan como referencia las siguientes cifras; Españoles: 185; Mestizos: 63; Indios: 1,006; Mulatos: 78; Total: 1,332 habitantes. Igualmente da razón de los bautismos y entierros llevados el año anterior: Bautismos: 57; Entierros: 43. Se muestra un resumen de la totalidad de la jurisdicción: 28,746 habitantes, 1,520 Bautizos y 705 Entierros.

Nota: Los padrones correspondientes del No. 206 al 211, son copias fieles de los correspondientes a las fichas No. 183 al 188.

No. De Ficha: 212

AREA DE IDENTIFICACION

Código(s) de Referencia: MX16053AHCMO/Fondo Parroquial/Sección: Disciplinar/Serie: Padrones/ Subserie: Asientos/ Fojas: 4, 053-4,058.
C.910, carp.151
Título: Padrón, San Christobal del Montesillo (San Luis Potosí).
Fecha(s):3/03/1804.
Nivel de Descripción: Unidad Documental Compuesta.
Volumen y Soporte de la Unidad de Descripción: 5 fojas.
Productor(es): José Anastacio de Samano, Licenciado.

AREA DE CONTENIDO Y ESTRUCTURA

Alcance y Contenido: El listado se divide en familias, no se hace referencia a ningún dato numérico correspondiente al número de habitantes o, bautizos y entierros llevados a cabo los años anteriores.

No. De Ficha: 213

AREA DE IDENTIFICACION

Código(s) de Referencia: MX16053AHCMO/Fondo Parroquial/Sección: Disciplinar/Serie: Padrones/ Subserie: Asientos/ Fojas: 4, 058-4,108.
C.910, carp.152.1
Título: Padrón, La piedad.
Fecha(s):15/04/1805.
Nivel de Descripción: Unidad Documental Compuesta.
Volumen y Soporte de la Unidad de Descripción: 50 fojas.
Productor(es): José Antonio Macías, Bachiller.

AREA DE CONTENIDO Y ESTRUCTURA

Alcance y Contenido: El padrón se divide en casas, denota la calidad y estado eclesiástico de los miembros. 7,766 almas conforman la jurisdicción. Según registros del año anterior hubo: 144 Bautizos de Españoles; 162 Mestizos; 83 Mulatos; 53 Indios Laboríos y 8 Indios de pueblo. Entierros: 24 de Españoles y 30 de Párvulos; 30 de Mestizos y 57 de Párvulos; 28 de Mulatos y 48 Párvulos; 14 de Indios Laboríos y 24 Párvulos; 3 Indio de Pueblo y 4 Párvulos.

No. De Ficha: 214

AREA DE IDENTIFICACION

Código(s) de Referencia: MX16053AHCMO/Fondo Parroquial/Sección: Disciplinar/Serie: Padrones/ Subserie: Asientos/ Fojas: 4, 108-4,126.
C.910, carp.152.2
Título: Padrón, Yurécuaro (Tlazazalca).
Fecha(s):14/04/1805.
Nivel de Descripción: Unidad Documental Compuesta.
Volumen y Soporte de la Unidad de Descripción: 18 fojas.
Productor(es): Simón Aldana Bobadilla, Bachiller.

AREA DE CONTENIDO Y ESTRUCTURA

Alcance y Contenido: El padrón se encuentra dividido en familias y menciona el estado eclesiástico de sus miembros. Los indios de pueblo son referidos en una lista aparte. 4, 109 almas conforman la jurisdicción. Según registros del año anterior hubo en Bautizos: 108 Españoles, 40 Mestizos, 68 Mulatos, 19 Indios de pueblo y 30 Indios laboríos. Entierros: 25 Españoles y 39 Párvulos, 4 Mestizos y 23 Párvulos, 11 Mulatos y 29 Párvulos, 9 Indios de Pueblo y 29 Párvulos y 7 Indios laboríos y 11 Párvulos.

No. De Ficha: 215

AREA DE IDENTIFICACION

Código(s) de Referencia: MX16053AHCMO/Fondo Parroquial/Sección: Disciplinar/Serie: Padrones/ Subserie: Asientos/ Fojas: 4, 126-4,143.
C.910, carp.152.3
Título: Padrón, Yurécuaro (Tlazazalca).
Fecha(s):14/04/1805.
Nivel de Descripción: Unidad Documental Compuesta.
Volumen y Soporte de la Unidad de Descripción: 17 fojas.
Productor(es): Simón Aldana Bobadilla, Bachiller.

AREA DE CONTENIDO Y ESTRUCTURA

Alcance y Contenido: El padrón se encuentra dividido en familias y menciona el estado eclesiástico de sus miembros. Los indios de pueblo son referidos en una lista aparte. 4, 109 almas conforman la jurisdicción. Según registros del año anterior hubo en Bautizos: 108 Españoles, 40 Mestizos, 68 Mulatos, 19 Indios de pueblo y 30 Indios laboríos. Entierros: 25 Españoles y 39 Párvulos, 4 Mestizos y 23 Párvulos, 11 Mulatos y 29 Párvulos, 9 Indios de Pueblo y 29 Párvulos y 7 Indios laboríos y 11 Párvulos.

Nota: Copia del padrón de la ficha No. 214.

No. De Ficha: 216

AREA DE IDENTIFICACION

Código(s) de Referencia: MX16053AHCMO/Fondo Parroquial/Sección: Disciplinar/Serie: Padrones/ Subserie: Asientos/ Fojas: 4, 143-4,163.
C.910, carp.152.4
Título: Padrón, Taguenguato (Tlazazalca).
Fecha(s):14/04/1805.
Nivel de Descripción: Unidad Documental Compuesta.
Volumen y Soporte de la Unidad de Descripción: 20 fojas.
Productor(es): Juan Benito Ramírez, Bachiller.

AREA DE CONTENIDO Y ESTRUCTURA

Alcance y Contenido: El padrón se divide en familias, muestra el estado eclesiástico y señala quienes son aún párvulos, los Indios se enlistan aparte. 4, 180 almas conforman la jurisdicción.Según registros del año anterior hubo: Bautizos: 89 Españoles, 38 Mestizos, 8 Mulatos, 78 Indios de P. y 24 Indios L. Entierros: 30 Españoles, 60 Párv.; 18 Mestizos, 24 Párv; 6 Mulatos, 12 Párv; 13 Indios de P; 58 Párv; 13 Indios L. y 24 Párv.

No. De Ficha: 217

AREA DE IDENTIFICACION

Código(s) de Referencia: MX16053AHCMO/Fondo Parroquial/Sección: Disciplinar/Serie: Padrones/ Subserie: Asientos/ Fojas: 4, 163-4,181.
C.910, carp.152.5
Título: Padrón, Taguenguato (Tlazazalca).
Fecha(s):14/04/1805.
Nivel de Descripción: Unidad Documental Compuesta.
Volumen y Soporte de la Unidad de Descripción: 18 fojas.
Productor(es): Juan Benito Ramírez, Bachiller.

AREA DE CONTENIDO Y ESTRUCTURA

Alcance y Contenido: El padrón se divide en familias, muestra el estado eclesiástico y señala quienes son párvulos, los Indios se enlistan aparte. 4, 180 almas conforman la jurisdicción.Según registros del año anterior hubo: Bautizos: 89 Españoles, 38 Mestizos, 8 Mulatos, 78 Indios de P. y 24 Indios L. Entierros: 30 Españoles, 60 Párv.; 18 Mestizos, 24 Párv; 6 Mulatos, 12 Párv; 13 Indios de P; 58 Párv; 13 Indios L. y 24 Párv.

Nota: Copia de la ficha No. 216.

No. De Ficha: 218

AREA DE IDENTIFICACION

Código(s) de Referencia: MX16053AHCMO/Fondo Parroquial/Sección: Disciplinar/Serie: Padrones/ Subserie: Asientos/ Fojas: 4, 181-4,227.
C.910, carp.153
Título: Padrón, Real de Santa Ana (Guanajuato).
Fecha(s):1805.
Nivel de Descripción: Unidad Documental Compuesta.
Volumen y Soporte de la Unidad de Descripción: 46 fojas.
Productor(es): José María Oñate, Licenciado.

AREA DE CONTENIDO Y ESTRUCTURA

Alcance y Contenido: El padrón se divide en familias y casas, estas últimas a la vez en calles, se muestra la calidad y estado eclesiástico de sus miembros. 4,645 almas conforman la jurisdicción. , no se hace mención a la calidad racial quienes se enlistan.

No. De Ficha: 219

AREA DE IDENTIFICACION

Código(s) de Referencia: MX16053AHCMO/Fondo Parroquial/Sección: Disciplinar/Serie: Padrones/ Subserie: Asientos/ Fojas: 4, 227-4,241.
C.910, carp.154
Título: Padrón, Real de Santa Ana (Guanajuato).
Fecha(s):1805.
Nivel de Descripción: Unidad Documental Compuesta.
Volumen y Soporte de la Unidad de Descripción: 14 fojas.
Productor(es): José María Oñate, Licenciado.

AREA DE CONTENIDO Y ESTRUCTURA

Alcance y Contenido: El padrón se divide en familias y casas, estas últimas a la vez en calles, se muestra la calidad y estado eclesiástico de sus miembros. 948 almas conforman la jurisdicción divididas entre 50 familias, el documento hace mención específica a las familias que habitan en los Barrios de la jurisdicción.

No. De Ficha: 220

AREA DE IDENTIFICACION

Código(s) de Referencia: MX16053AHCMO/Fondo Parroquial/Sección: Disciplinar/Serie: Padrones/ Subserie: Asientos/ Fojas: 4, 241-4,257.
C.910, carp.155
Título: Padrón, Charo.
Fecha(s):26/08/1805.
Nivel de Descripción: Unidad Documental Compuesta.
Volumen y Soporte de la Unidad de Descripción: 16 fojas.
Productor(es): José Mariano de la Parra, Bachiller.

AREA DE CONTENIDO Y ESTRUCTURA

Alcance y Contenido:El padrón se divide en familias, menciona el estado, calidad y edad de los miembros, esta última sólo de los párvulos o solteros. Según registros del año anterior hubo: Bautismos de Españoles: 9 hombres y 13 mujeres; Indios: 59 hombres y 51 mujeres; Mestizos: 4 hombres y 2 mujeres y Mulatos: 14 hombres y 21 mujeres. Casamientos: 3 Españoles; 17 Indios; 4 Mestizos y 5 Mulatos. Entierros: Españoles: 6 hombres ,5 mujeres y 7 párvulos; Indios: 13 hombres, 13 mujeres y 70 párvulos; Mestizos: 2 hombres, 3 mujeres y 2 párvulos y Mulatos: 4 hombres, 3 mujeres y 14 de párvulos.

No. De Ficha: 221

AREA DE IDENTIFICACION

Código(s) de Referencia: MX16053AHCMO/Fondo Parroquial/Sección: Disciplinar/Serie: Padrones/ Subserie: Asientos/ Fojas: 4, 257-4,270.
C.910, carp.156
Título: Padrón, Charo.
Fecha(s):26/08/1805.
Nivel de Descripción: Unidad Documental Compuesta.
Volumen y Soporte de la Unidad de Descripción: 13 fojas.
Productor(es): José Mariano de la Parra, Bachiller.

AREA DE CONTENIDO Y ESTRUCTURA

Alcance y Contenido: El padrón se divide en familias, menciona el estado, calidad y edad de los miembros, esta última sólo de los párvulos o solteros, en este documento se omite cualquier referente numérico poblacional.

Nota: Copia de la ficha No. 220.

No. De Ficha: 222

AREA DE IDENTIFICACION

Código(s) de Referencia: MX16053AHCMO/Fondo Parroquial/Sección: Disciplinar/Serie: Padrones/ Subserie: Asientos/ Fojas: 4, 270-4,281.
C.910, carp.157
Título: Padrón, Pajacuarán (Ixtlán).
Fecha(s):25/04/1805.
Nivel de Descripción: Unidad Documental Compuesta.
Volumen y Soporte de la Unidad de Descripción: 11 fojas.
Productor(es): Joaquín Márquez de la Mora, Bachiller.

AREA DE CONTENIDO Y ESTRUCTURA

Alcance y Contenido: El padrón está dividido en familias, se muestra el estado eclesiástico y edad de los miembros, esta última sólo en los párvulos, solteros y doncellas, las castas se enlistan aparte. 960 almas conforman la jurisdicción divididas en: 325 Mulatos; 474 Indios y161 Españoles. Según registros del año pasado hubo: 87 Bautizos, 23 de Españoles; 45 de Mulatos y 19 de Indios. 53 Entierros: 3 de Españoles y 6 Párvulos; 6 Indios y 9 Párvulos; 7 Mulatos y 22 Párvulos.

No. De Ficha: 223

AREA DE IDENTIFICACION

Código(s) de Referencia: MX16053AHCMO/Fondo Parroquial/Sección: Disciplinar/Serie: Padrones/ Subserie: Asientos/ Fojas: 4, 281-4,289.
C.910, carp.158
Título: Padrón, Real de San Francisco de los Pozos (San Luis Potosí).
Fecha(s):30/04/1805.
Nivel de Descripción: Unidad Documental Compuesta.
Volumen y Soporte de la Unidad de Descripción: 8 fojas.
Productor(es): Manuel Ignacio Ximenes y Segura, Bachiller.

AREA DE CONTENIDO Y ESTRUCTURA

Alcance y Contenido: Extracto del padrón original. Se denotan las siguientes cifras en tres años distintos: En el recinto real: 254 Familias con 974 personas. En la jurisdicción: 480 Familias con 2,080 personas, dando un total de 734 familias con 3, 054 almas en la jurisdicción en 1805.

En el recinto real: 279 Familias con 1,056 personas. En la jurisdicción: 520 Familias con 2,196 personas, dando un total de 799 familias con 3, 252 almas en la jurisdicción en 1807.

En el recinto real: 312 Familias con 1,254 personas. En la jurisdicción: 697 Familias con 2,438 personas, dando un total de 1,009 familias con 3, 692 almas en la jurisdicción en 1808.

Nota: Se anexa un resumen de la parroquia de Carácuaro del 19 de Septiembre de 1785

No. De Ficha: 224

AREA DE IDENTIFICACION

Código(s) de Referencia: MX16053AHCMO/Fondo Parroquial/Sección: Disciplinar/Serie: Padrones/ Subserie: Asientos/ Fojas: 4, 289-4,299.
C.910, carp.159
Título: Padrón, Real de Santa Rosa (Guanajuato).
Fecha(s):14/02/1805.
Nivel de Descripción: Unidad Documental Compuesta.
Volumen y Soporte de la Unidad de Descripción: 10 fojas.
Productor(es): José Manuel Méndez, Bachiller.

AREA DE CONTENIDO Y ESTRUCTURA

Alcance y Contenido: El padrónes general, se muestra el estado eclesiástico y calidad de sus miembros. Más de 7,000 almas conforman la jurisdicción, de las cuales solamente la mitad han cumplido con los preceptos de la santa iglesia.

No. De Ficha: 225

AREA DE IDENTIFICACION

Código(s) de Referencia: MX16053AHCMO/Fondo Parroquial/Sección: Disciplinar/Serie: Padrones/ Subserie: Asientos/ Fojas: 4, 299-4,309.
C.910, carp.160
Título: Padrón, Ixtlán.
Fecha(s):27/04/1805.
Nivel de Descripción: Unidad Documental Compuesta.
Volumen y Soporte de la Unidad de Descripción: 10 fojas.
Productor(es): Francisco Silva, Bachiller.

AREA DE CONTENIDO Y ESTRUCTURA

Alcance y Contenido: El padrón se divide en familias, se muestra el estado eclesiástico y calidad de los miembros, los indios se enlistan aparte. Según registros del año anterior hubo: Bautizos: 59 Españoles y Mestizos, 155 Mulatos y otras Castas y, 8 Indios. Entierros: 21 Españoles y Mestizos, 34 Mulatos y otras Castas y, 18 Indios.

No. De Ficha: 226

AREA DE IDENTIFICACION

Código(s) de Referencia: MX16053AHCMO/Fondo Parroquial/Sección: Disciplinar/Serie: Padrones/ Subserie: Asientos/ Fojas: 4, 309-4,338.
C.910, carp.161
Título: Padrón, Villa del Dulce Nombre de Jesús (San Luis Potosí).
Fecha(s):31/03/1805.
Nivel de Descripción: Unidad Documental Compuesta.
Volumen y Soporte de la Unidad de Descripción: 29 fojas.
Productor(es): Fray Pio Simiano, Bachiller.

AREA DE CONTENIDO Y ESTRUCTURA

Alcance y Contenido: El padrón se divide en familias, se muestra la edad, calidad y estado eclesiástico de sus miembros. En la jurisdicción hay 612 Familias divididas en: 436 Casados; 459 Solteras; 400 Solteros; 99 Viudas y 49 Viudos, dando un total de 2, 055 almas en la jurisdicción.

Nota: Se anexa una carta dirigida al Deán y Cabildo de Valladolid, donde se da referencia a los bautizos y matrimonios llevados a cabo en Sn Miguel Mezquitic el año de 1804, firmada por Bachiller José Ignacio Lozano el 22 de Abril de 1805.

No. De Ficha: 227

AREA DE IDENTIFICACION

Código(s) de Referencia: MX16053AHCMO/Fondo Parroquial/Sección: Disciplinar/Serie: Padrones/ Subserie: Asientos/ Fojas: 4, 338-4,349.
C.910, carp.162
Título: Padrón, Pajacuarán (Ixtlán).
Fecha(s):25/04/1805.
Nivel de Descripción: Unidad Documental Compuesta.
Volumen y Soporte de la Unidad de Descripción: 11 fojas.
Productor(es): Joaquín Márquez de la Mora, Bachiller.

AREA DE CONTENIDO Y ESTRUCTURA

Alcance y Contenido: El padrón está dividido en familias, se muestra el estado eclesiástico y edad de los miembros, esta última sólo en los párvulos, solteros y doncellas, las castas se enlistan aparte. 960 almas conforman la jurisdicción divididas entre: 325 Mulatos; 474 Indios y161 Españoles. Según registros del año pasado hubo: 87 Bautizos, 23 de Españoles; 45 de Mulatos y 19 de Indios. 53 Entierros: 3 de Españoles y 6 Párvulos; 6 Indios y 9 Párvulos; 7 Mulatos y 22 Párvulos.

Nota: Copia de la Ficha No. 222

No. De Ficha: 228

AREA DE IDENTIFICACION

Código(s) de Referencia: MX16053AHCMO/Fondo Parroquial/Sección: Disciplinar/Serie: Padrones/ Subserie: Asientos/ Fojas: 4, 349-4,362.
C.910, carp.163.1
Título: Padrón, Cuitzeo de la Laguna.
Fecha(s):12/06/1805.
Nivel de Descripción: Unidad Documental Compuesta.
Volumen y Soporte de la Unidad de Descripción: 13 fojas.
Productor(es): Fray Agustín Tovar, Bachiller.

AREA DE CONTENIDO Y ESTRUCTURA

Alcance y Contenido: El padrón se divide en familias, se muestra la calidad y estado eclesiástico se sus miembros, no se hace referencia a algún dato numérico correspondiente a la población especificada.

No. De Ficha: 229

AREA DE IDENTIFICACION

Código(s) de Referencia: MX16053AHCMO/Fondo Parroquial/Sección: Disciplinar/Serie: Padrones/ Subserie: Asientos/ Fojas: 4, 362-4,375.
C.910, carp.163.2
Título: Padrón, Cuitzeo de la Laguna.
Fecha(s):12/06/1805.
Nivel de Descripción: Unidad Documental Compuesta.
Volumen y Soporte de la Unidad de Descripción: 13 fojas.
Productor(es): Fray Agustín Tovar, Bachiller.

AREA DE CONTENIDO Y ESTRUCTURA

Alcance y Contenido:El padrón se divide en familias, se muestra la calidad y estado eclesiástico se sus miembros, no se hace mención a algún dato numérico correspondiente a la población especificada.

Nota: Copia de la ficha No. 228.

No. De Ficha: 230

AREA DE IDENTIFICACION

Código(s) de Referencia: MX16053AHCMO/Fondo Parroquial/Sección: Disciplinar/Serie: Padrones/ Subserie: Asientos/ Fojas: 4, 375-4,426.
C.911, carp.164
Título: Padrón, Río Verde (San Luis Potosí).
Fecha(s):1805.
Nivel de Descripción: Unidad Documental Compuesta.
Volumen y Soporte de la Unidad de Descripción: 51 fojas.
Productor(es): Fray Pio Simiano, Bachiller.

AREA DE CONTENIDO Y ESTRUCTURA

Alcance y Contenido: El padrón se divide en familias, se denota la calidad, edad y estado eclesiástico de los miembros. 2,669 Familias componen la jurisdicción, divididas de la siguiente manera: 3,157 Hombres, 3,156 Mujeres; dando un total de 8,982 almas en la jurisdicción.

No. De Ficha: 231

AREA DE IDENTIFICACION

Código(s) de Referencia: MX16053AHCMO/Fondo Parroquial/Sección: Disciplinar/Serie: Padrones/ Subserie: Asientos/ Fojas: 4, 426-4,453.
C.911, carp.165.1
Título: Padrón, Acámbaro.
Fecha(s):1805.
Nivel de Descripción: Unidad Documental Compuesta.
Volumen y Soporte de la Unidad de Descripción: 27 fojas.
Productor(es):Fray Juan Chrisostomo Barrera, Bachiller.

AREA DE CONTENIDO Y ESTRUCTURA

Alcance y Contenido: El padrón se divide en familias, muestra la calidad racial y estado eclesiástico de sus miembros, refiere las siguientes cifras: Españoles: 1,747; Mestizos: 1,151; Indios: 5,564; Mulatos: 1,887; siendo un total de: 10,349 habitantes en la jurisdicción. Respecto al número de bautismos y entierros llevados a cabo el año anterior menciona lo siguiente: Bautismos 554; Entierros: 438.

No. De Ficha: 232

AREA DE IDENTIFICACION

Código(s) de Referencia: MX16053AHCMO/Fondo Parroquial/Sección: Disciplinar/Serie: Padrones/ Subserie: Asientos/ Fojas: 4, 453-4,497.
C.911, carp.165.2
Título: Padrón, Xerécuaro (Acámbaro).
Fecha(s):8/06/1805.
Nivel de Descripción: Unidad Documental Compuesta.
Volumen y Soporte de la Unidad de Descripción: 44 fojas.
Productor(es):Fray Miguel Rodríguez, Bachiller.

AREA DE CONTENIDO Y ESTRUCTURA

Alcance y Contenido: El padrón se conforma de manera general, muestra la calidad y estado eclesiástico de sus miembros, haciendo la división racial por jurisdicciones y estas a la vez por mujeres, hombres y párvulos. Refiere las siguientes cifras: Españoles: 1,642; Mestizos: 587; Indios: 4,201; Mulatos: 347; siendo un total de 7,115 habitantes en la jurisdicción. Respecto al número de bautismos y entierros llevados el año anterior menciona lo siguiente: Bautismos: 565; Entierros: 523 y Matrimonios: 128.

No. De Ficha: 233

AREA DE IDENTIFICACION

Código(s) de Referencia: MX16053AHCMO/Fondo Parroquial/Sección: Disciplinar/Serie: Padrones/ Subserie: Asientos/ Fojas: 4, 497-4,508.
C.911, carp.165.3
Título: Padrón, Coroneo (Acámbaro).
Fecha(s):27/04/1805.
Nivel de Descripción: Unidad Documental Compuesta.
Volumen y Soporte de la Unidad de Descripción: 11 fojas.
Productor(es):Fray Ramón López, Bachiller.

AREA DE CONTENIDO Y ESTRUCTURA

Alcance y Contenido: El padrón se conforma de manera general, se menciona la edad y hace la división de hombres, mujeres y párvulos, las castas las enlista aparte. Da razón de las siguientes cifras: Españoles: 113; Mujeres: 112, Indios: 773; Mujeres: 707, Mestizos: 14; Mujeres: 13, Mulatos: 20; Mujeres: 21, dando un total de 920 hombres y 853 mujeres. Respecto al año anterior denota lo siguiente: Bautismos; Españoles: 17; Indios: 98; Mestizos: 17; Mulatos: 3, Total: 135. Matrimonios; Españoles: 4; Indios: 19; Mestizos: 2, Mulatos: 1; Total: 26. Entierros; Españoles: 14; Indios: 87; Mestizos: 8; Mulatos: 6; Total: 115.

No. De Ficha: 234

AREA DE IDENTIFICACION

Código(s) de Referencia: MX16053AHCMO/Fondo Parroquial/Sección: Disciplinar/Serie: Padrones/ Subserie: Asientos/ Fojas: 4, 508-4,513.
C.911, carp.165.4
Título: Padrón, Santiago Contepec.
Fecha(s):23/04/1805.
Nivel de Descripción: Unidad Documental Compuesta.
Volumen y Soporte de la Unidad de Descripción: 5 fojas.
Productor(es):Fray Mariano Salazar, Bachiller.

AREA DE CONTENIDO Y ESTRUCTURA

Alcance y Contenido: El padrón se conforma de manera general, se muestra la calidad racial, edad y estado eclesiástico de sus miembros. 770 almas conforman la jurisdicción. Se bautizaron 45 personas, se enterraron a 35 y casaron 9 según los registros del año anterior.

No. De Ficha: 235

AREA DE IDENTIFICACION

Código(s) de Referencia: MX16053AHCMO/Fondo Parroquial/Sección: Disciplinar/Serie: Padrones/ Subserie: Asientos/ Fojas: 4, 513-4,528.
C.911, carp.165.5
Título: Padrón, Tarandaquao (Acámbaro).
Fecha(s):28/05/1805.
Nivel de Descripción: Unidad Documental Compuesta.
Volumen y Soporte de la Unidad de Descripción: 15 fojas.
Productor(es):Fray Manuel Echeverría, Bachiller.

AREA DE CONTENIDO Y ESTRUCTURA

Alcance y Contenido: El padrón se divide en familias, se muestra la calidad y estado eclesiástico de sus miembros. Se exponen las siguientes cifras: Hombres casados 492 y 651 solteros; Mujeres casadas: 492; solteras: 634, dando un total de 2,269 habitantes. Se bautizaron a 118 personas, se enterraron a 115 y casaron 28 según los registros del año anterior.

No. De Ficha: 236

AREA DE IDENTIFICACION

Código(s) de Referencia: MX16053AHCMO/Fondo Parroquial/Sección: Disciplinar/Serie: Padrones/ Subserie: Asientos/ Fojas: 4, 528-4,533.
C.911, carp.165.6
Título: Padrón, Yramoco (Acámbaro).
Fecha(s):22/06/1805.
Nivel de Descripción: Unidad Documental Compuesta.
Volumen y Soporte de la Unidad de Descripción: 5 fojas.
Productor(es): José Verastegui, Fraile.

AREA DE CONTENIDO Y ESTRUCTURA

Alcance y Contenido: El padrón se divide en familias denotando la calidad y estado eclesiástico de sus miembros, se dan como referencia las siguientes cifras; Españoles: 182; Mestizos: 72; Indios: 1,030; Mulatos: 97; Total: 1,381 habitantes. Igualmente da razón de los bautismos y entierros llevados el año anterior: Bautismos: 44; Entierros: 66. Se muestra un resumen de la totalidad de la jurisdicción: 27,233 habitantes, 1,461 Bautizos y 1,293 Entierros.

No. De Ficha: 237

AREA DE IDENTIFICACION

Código(s) de Referencia: MX16053AHCMO/Fondo Parroquial/Sección: Disciplinar/Serie: Padrones/ Subserie: Asientos/ Fojas: 4, 533-4,559.
C.911, carp.166
Título: Padrón, San Christobal del Montesillo (San Luis potosí)
Fecha(s):16/04/1805.
Nivel de Descripción: Unidad Documental Compuesta.
Volumen y Soporte de la Unidad de Descripción: 26 fojas.
Productor(es):José Anastacio de Samano, Licenciado.

AREA DE CONTENIDO Y ESTRUCTURA

Alcance y Contenido: El padrón se divide en casas, se muestra la calidad y estado eclesiástico de sus miembros. 3,010 almas conforman la jurisdicción, no se hace mención de las personas bautizadas o fallecidas en años anteriores

No. De Ficha: 238

AREA DE IDENTIFICACION

Código(s) de Referencia: MX16053AHCMO/Fondo Parroquial/Sección: Disciplinar/Serie: Padrones/ Subserie: Asientos/ Fojas: 4, 559-4,573.
C.911, carp.167
Título: Padrón, Taguenguato (Tlazazalca).
Fecha(s):1803.
Nivel de Descripción: Unidad Documental Compuesta.
Volumen y Soporte de la Unidad de Descripción: 14 fojas.
Productor(es):Juan Benito Ramírez, Bachiller.

AREA DE CONTENIDO Y ESTRUCTURA

Alcance y Contenido: El padrón se divide en familias, muestra el estado eclesiástico y señala quienes son aún párvulos, los Indios se enlistan aparte, no se hace referencia a algún dato numérico.

Nota: El año de elaboración corresponde al de 1803.

No. De Ficha: 239

AREA DE IDENTIFICACION

Código(s) de Referencia: MX16053AHCMO/Fondo Parroquial/Sección: Disciplinar/Serie: Padrones/ Subserie: Asientos/ Fojas: 4, 573-4,576.
C.911, carp.168
Título: Padrón, Taguenguato (Tlazazalca).
Fecha(s):10/04/1803.
Nivel de Descripción: Unidad Documental Compuesta.
Volumen y Soporte de la Unidad de Descripción: 3 fojas.
Productor(es):Juan Benito Ramírez, Bachiller.

AREA DE CONTENIDO Y ESTRUCTURA

Alcance y Contenido: El padrón se divide en familias, muestra el estado eclesiástico y señala quienes son párvulos, los Indios se enlistan aparte. 4, 034 almas conforman la jurisdicción.Según registros del año anterior hubo: Bautizos: 103 Españoles, 21 Mestizos, 19 Mulatos, 68 Indios de P. y 18 Indios L. Entierros: 12 Españoles, 26 Párv.; 4 Mestizos, 6 Párv; 3 Mulatos, 6 Párv; 9 Indios de P; 16 Párv; 4 Indios L y 6 Párv.

Nota: La carpeta donde se almacena el documento menciona que este corresponde a Tingambato, sin embargo el escrito corresponde a Taguenguato y es el complemento final faltante al padrón identificado en la ficha No.238.

No. De Ficha: 240

AREA DE IDENTIFICACION

Código(s) de Referencia: MX16053AHCMO/Fondo Parroquial/Sección: Disciplinar/Serie: Padrones/ Subserie: Asientos/ Fojas: 4, 576-4,598.
C.911, carp.169
Título: Padrón, Congregación de Nuestra Señora de la Soledad (San Luis Potosí)
Fecha(s):16/04/1805.
Nivel de Descripción: Unidad Documental Compuesta.
Volumen y Soporte de la Unidad de Descripción: 22 fojas.
Productor(es):José Anastacio de Samano, Licenciado.

AREA DE CONTENIDO Y ESTRUCTURA

Alcance y Contenido: El padrón se divide en familias. 579 Familias conforman la jurisdicción en las cuales hay 1,700 almas, no se hace mención del numero de bautizos o entierros llevados a cabo el año anterior.

No. De Ficha: 241

AREA DE IDENTIFICACION

Código(s) de Referencia: MX16053AHCMO/Fondo Parroquial/Sección: Disciplinar/Serie: Padrones/ Subserie: Asientos/ Fojas: 4, 598-4,634.
C.911, carp.170
Título: Padrón, San Luis Potosí.
Fecha(s):16/04/1805.
Nivel de Descripción: Unidad Documental Compuesta.
Volumen y Soporte de la Unidad de Descripción: 36 fojas.
Productor(es):José Anastacio de Samano, Licenciado.

AREA DE CONTENIDO Y ESTRUCTURA

Alcance y Contenido: El padrón se divide en casas y estas a la vez por calles. 2,689 Familias conforman la jurisdicción divididas en: 6, 837 almas. No se hace mención del número de entierros o bautizos de años anteriores.

No. De Ficha: 242

AREA DE IDENTIFICACION

Código(s) de Referencia: MX16053AHCMO/Fondo Parroquial/Sección: Disciplinar/Serie: Padrones/ Subserie: Asientos/ Fojas: 4, 634-4,700.
C.911, carp.171
Título: Padrón, Celaya.
Fecha(s):11/06/1805.
Nivel de Descripción: Unidad Documental Compuesta.
Volumen y Soporte de la Unidad de Descripción: 66 fojas.
Productor(es):Juan Manuel Fernández de Agreda, Bachiller.

AREA DE CONTENIDO Y ESTRUCTURA

Alcance y Contenido: El padrón se divide en casas y estas a la vez por calles, se alude el estado eclesiástico y quienes han cumplido con los preceptos de confesión y comunión, los indios se enlistan aparte. No se hace referencia a algún dato numérico correspondiente al número de pobladores o bautizos u entierros llevados a cabo el año anterior.

No. De Ficha: 243

AREA DE IDENTIFICACION

Código(s) de Referencia: MX16053AHCMO/Fondo Parroquial/Sección: Disciplinar/Serie: Padrones/ Subserie: Asientos/ Fojas: 4, 700-4,707.
C.911, carp.172
Título: Padrón, Huandacareo (Cuitzeo de la Laguna).
Fecha(s):1/07/1805.
Nivel de Descripción: Unidad Documental Compuesta.
Volumen y Soporte de la Unidad de Descripción: 7 fojas.
Productor(es):Fray Agustín Bernardo de Quiros, Bachiller.

AREA DE CONTENIDO Y ESTRUCTURA

Alcance y Contenido: El padrón se divide en familias, se muestra el estado eclesiástico y enlista a los Indios y a quienes no han cumplido aún con los preceptos anuales de la santa iglesia en un listado aparte, además de omitir los datos numéricos correspondientes a la población empadronada.

No. De Ficha: 244

AREA DE IDENTIFICACION

Código(s) de Referencia: MX16053AHCMO/Fondo Parroquial/Sección: Disciplinar/Serie: Padrones/ Subserie: Asientos/ Fojas: 4, 707-4,709.
C.911, carp.173
Título: Padrón, San Pedro Paracho (Arantzan).
Fecha(s):16/05/1805.
Nivel de Descripción: Unidad Documental Compuesta.
Volumen y Soporte de la Unidad de Descripción: 2 fojas.
Productor(es):Juan Bruno de Luna, Bachiller.

AREA DE CONTENIDO Y ESTRUCTURA

Alcance y Contenido: El padrón lo conforma una carta dirigida al Secretario Santiago Camiña, la cual refiere el mandar darles las boletas correspondientes para su despacho a los indios que van por ellas.

No. De Ficha: 245

AREA DE IDENTIFICACION

Código(s) de Referencia: MX16053AHCMO/Fondo Parroquial/Sección: Disciplinar/Serie: Padrones/ Subserie: Asientos/ Fojas: 4, 709-4,717.
C.911, carp.174
Título: Padrón, Santa Catalina Purungueo.
Fecha(s):1805.
Nivel de Descripción: Unidad Documental Compuesta.
Volumen y Soporte de la Unidad de Descripción: 8 fojas.
Productor(es):Santiago Ignacio Hernán y Ruiz, Bachiller.

AREA DE CONTENIDO Y ESTRUCTURA

Alcance y Contenido: El padrón se divide en casas y menciona el estado eclesiástico de sus miembros al igual que su rol familiar. 886 almas componen la jurisdicción. No hace mención de los bautizos y entierros llevados a cabo años anteriores.

No. De Ficha: 246

AREA DE IDENTIFICACION

Código(s) de Referencia: MX16053AHCMO/Fondo Parroquial/Sección: Disciplinar/Serie: Padrones/ Subserie: Asientos/ Fojas: 4, 717-4,727.
C.911, carp.175
Título: Padrón, Ixtlán.
Fecha(s):27/04/1805.
Nivel de Descripción: Unidad Documental Compuesta.
Volumen y Soporte de la Unidad de Descripción: 10 fojas.
Productor(es):Francisco Silva, Bachiller.

AREA DE CONTENIDO Y ESTRUCTURA

Alcance y Contenido: El padrón se divide en familias, se muestra el estado eclesiástico y calidad racial, los indios se enlistan aparte. Según registros del año anterior hubo: Bautizos: 59 Españoles y Mestizos, 155 Mulatos y otras Castas y, 8 Indios. Entierros: 21 Españoles y Mestizos, 34 Mulatos y otras Castas y, 18 Indios.

Nota: Copia de la ficha No. 225.

No. De Ficha: 247

AREA DE IDENTIFICACION

Código(s) de Referencia: MX16053AHCMO/Fondo Parroquial/Sección: Disciplinar/Serie: Padrones/ Subserie: Asientos/ Fojas: 4, 727-4,749.
C.911, carp.176.1
Título: Padrón, Tlazazalca.
Fecha(s):20/04/1805.
Nivel de Descripción: Unidad Documental Compuesta.
Volumen y Soporte de la Unidad de Descripción: 22 fojas.
Productor(es):José Miguel Cabezas, Bachiller.

AREA DE CONTENIDO Y ESTRUCTURA

Alcance y Contenido: El padrón se divide en casas, se muestra el estado eclesiástico, edad y calidad de sus miembros. 3,474 almas conforman la jurisdicción. El año pasado hubo: 307 Bautizos y 204 Entierros.

No. De Ficha: 248

AREA DE IDENTIFICACION

Código(s) de Referencia: MX16053AHCMO/Fondo Parroquial/Sección: Disciplinar/Serie: Padrones/ Subserie: Asientos/ Fojas: 4, 749-4,779.
C.911, carp.176.2
Título: Padrón, Equandureo (Tlazazalca).
Fecha(s):27/02/1805.
Nivel de Descripción: Unidad Documental Compuesta.
Volumen y Soporte de la Unidad de Descripción: 30 fojas.
Productor(es):José Mariano Alvares del Castillo, Bachiller.

AREA DE CONTENIDO Y ESTRUCTURA

Alcance y Contenido: El padrón se divide en casas, menciona el estado eclesiástico y edad, esta última sólo de los párvulos, los naturales se enlistan aparte. 3, 780 almas forman la jurisdicción. Según registros del año anterior hubo de Entierros: 20 Españoles y Mestizos, 45 Párvulos; 17 Indios y 53 Párvulos; 2 Mulatos y 12 Párvulos. Bautizos: 79 de Españoles y Mestizos; 71 de Indios y 24 de Mulatos.

No. De Ficha: 249

AREA DE IDENTIFICACION

Código(s) de Referencia: MX16053AHCMO/Fondo Parroquial/Sección: Disciplinar/Serie: Padrones/ Subserie: Asientos/ Fojas: 4, 779-4,798.
C.911, carp.176.3
Título: Padrón, Purépero (Tlazazalca).
Fecha(s):1805.
Nivel de Descripción: Unidad Documental Compuesta.
Volumen y Soporte de la Unidad de Descripción: 19 fojas.
Productor(es):José Gregorio Mena, Bachiller.

AREA DE CONTENIDO Y ESTRUCTURA

Alcance y Contenido: El padrón se divide en casas y se muestra el estado eclesiástico de sus miembros, las mujeres y hombres solos y viudos se mencionan en un listado aparte. 2,543 almas conforman la jurisdicción.

No. De Ficha: 250

AREA DE IDENTIFICACION

Código(s) de Referencia: MX16053AHCMO/Fondo Parroquial/Sección: Disciplinar/Serie: Padrones/ Subserie: Asientos/ Fojas: 4, 798-4,810.
C.911, carp.176.4
Título: Padrón, Penjamillo (Tlazazalca).
Fecha(s):1805.
Nivel de Descripción: Unidad Documental Compuesta.
Volumen y Soporte de la Unidad de Descripción: 12 fojas.
Productor(es):Miguel Antonio Loyzueta, Bachiller.

AREA DE CONTENIDO Y ESTRUCTURA

Alcance y Contenido: El padrón se divide en casas, se muestra la calidad, edad y estado eclesiástico de sus miembros. Se denota un total de: 3,288 almas en la jurisdicción. Según registros del año anterior hubo: 153 Bautismos; 72 de Españoles y 81 de Mulatos e Indios. De igual forma han acaecido 84 Muertes; 22 de Españoles y Párvulos y 62 de Mulatos, indios y Párvulo. Finalmente hubo: 28 casados de toda calidad.

No. De Ficha: 251

AREA DE IDENTIFICACION

Código(s) de Referencia: MX16053AHCMO/Fondo Parroquial/Sección: Disciplinar/Serie: Padrones/ Subserie: Asientos/ Fojas: 4, 810-4,829.
C.911, carp.176.5
Título: Padrón, Zináparo (Tlazazalca).
Fecha(s):1805.
Nivel de Descripción: Unidad Documental Compuesta.
Volumen y Soporte de la Unidad de Descripción: 19 fojas.
Productor(es):Juan José Cuevas, Bachiller.

AREA DE CONTENIDO Y ESTRUCTURA

Alcance y Contenido: El padrón se divide en casas, se muestra la calidad, estado eclesiástico y edad de sus miembros. 4, 417 habitantes componen la jurisdicción. Según registros del año pasado hubo: Bautismos de Españoles: 199, Indios: 11 y Mulatos: 10. Entierros de Españoles:126, Indios: 14 y Mulatos: 10.

Nota: Se anexa una carta dirigida al Secretario Santiago Camiña haciendo referencia a la entrega de los presentes padrones, fechada el 20 de Abril de 1805 y firmada por José Miguel Cabezas.

No. De Ficha: 252

AREA DE IDENTIFICACION

Código(s) de Referencia: MX16053AHCMO/Fondo Parroquial/Sección: Disciplinar/Serie: Padrones/ Subserie: Asientos/ Fojas: 4, 829-4,880.
C.912, carp.177.1
Título: Padrón, La piedad.
Fecha(s):9/04/1806.
Nivel de Descripción: Unidad Documental Compuesta.
Volumen y Soporte de la Unidad de Descripción: 51 fojas.
Productor(es):José Antonio Macías, Bachiller.

AREA DE CONTENIDO Y ESTRUCTURA

Alcance y Contenido: El padrón se divide en casas, denota la calidad y estado eclesiástico de los miembros. 7,878 almas conforman la jurisdicción. Según registros del año anterior hubo: 168 Bautizos de Españoles; 132 Mestizos; 88 Mulatos; 51 Indios L. y 9 Indios de P. Entierros: 42 de Españoles y 34 de Párv; 22 de Mestizos y 46 de Párvulos; 22 de Mulatos y 35 Párvulos; 18 de Indios Laboríos y 25 Párvulos; 3 Indios de Pueblo y 3 Párvulos.

No. De Ficha: 253

AREA DE IDENTIFICACION

Código(s) de Referencia: MX16053AHCMO/Fondo Parroquial/Sección: Disciplinar/Serie: Padrones/ Subserie: Asientos/ Fojas: 4, 880-4,898.
C.912, carp.177.2
Título: Padrón, Yurécuaro (Tlazazalca).
Fecha(s):5/04/1806.
Nivel de Descripción: Unidad Documental Compuesta.
Volumen y Soporte de la Unidad de Descripción: 18 fojas.
Productor(es):Manuel Sánchez del Villar, Bachiller.

AREA DE CONTENIDO Y ESTRUCTURA

Alcance y Contenido:El padrón se encuentra dividido en familias y menciona el estado eclesiástico de sus miembros. Los indios de pueblo son referidos en una lista aparte. 4, 197 almas conforman la jurisdicción. Según registros del año anterior hubo: Bautizos: 145 Españoles, 52 Mestizos, 63 Mulatos, 28 Indios de pueblo y 17 Indios laboríos. Entierros: 18 Españoles y 25 Párvulos, 4 Mestizos y 14 Párvulos, 15 Mulatos y 27 Párvulos, 8 Indios de Pueblo y 15 Párvulos y 6 Indios laboríos y 7 Párvulos.

No. De Ficha: 254

AREA DE IDENTIFICACION

Código(s) de Referencia: MX16053AHCMO/Fondo Parroquial/Sección: Disciplinar/Serie: Padrones/ Subserie: Asientos/ Fojas: 4, 898-4,915.
C.912, carp.177.3
Título: Padrón, Yurécuaro (Tlazazalca).
Fecha(s):5/04/1806.
Nivel de Descripción: Unidad Documental Compuesta.
Volumen y Soporte de la Unidad de Descripción: 17 fojas.
Productor(es):Manuel Sánchez del Villar, Bachiller.

AREA DE CONTENIDO Y ESTRUCTURA

Alcance y Contenido:El padrón se divide en familias y menciona el estado eclesiástico de sus miembros. 4, 197 almas conforman la jurisdicción. Según registros del año anterior hubo: Bautizos: 145 Españoles, 52 Mestizos, 63 Mulatos, 28 Indios de pueblo y 17 Indios laboríos. Entierros: 18 Españoles y 25 Párvulos, 4 Mestizos y 14 Párvulos, 15 Mulatos y 27 Párvulos, 8 Indios de Pueblo y 15 Párvulos y 6 Indios laboríos y 7 Párvulos.

Nota: Copia de la ficha No. 253.

No. De Ficha: 255

AREA DE IDENTIFICACION

Código(s) de Referencia: MX16053AHCMO/Fondo Parroquial/Sección: Disciplinar/Serie: Padrones/ Subserie: Asientos/ Fojas: 4, 915-4,934.
C.912, carp.177.4
Título: Padrón, Taguenguato (Tlazazalca).
Fecha(s):6/04/1806.
Nivel de Descripción: Unidad Documental Compuesta.
Volumen y Soporte de la Unidad de Descripción: 19 fojas.
Productor(es):Juan Benito Ramírez, Bachiller.

AREA DE CONTENIDO Y ESTRUCTURA

Alcance y Contenido: El padrón se divide en familias, muestra el estado eclesiástico y señala quienes son aún párvulos, los Indios se enlistan aparte. 4, 737 almas conforman la jurisdicción.Según registros del año anterior hubo: Bautizos: 119 Españoles, 34 Mestizos, 12 Mulatos, 60 Indios de P. y 20 Indios L. Entierros: 16 Españoles y 39 Párv.; 6 Mestizos y 8 Párv; 3 Mulatos y 5 Párv; 12 Indios de P y 20 Párv; 4 Indios L. y 8 Párv.

No. De Ficha: 256

AREA DE IDENTIFICACION

Código(s) de Referencia: MX16053AHCMO/Fondo Parroquial/Sección: Disciplinar/Serie: Padrones/ Subserie: Asientos/ Fojas: 4, 934-4,953.
C.912, carp.177.5
Título: Padrón, Taguenguato (Tlazazalca).
Fecha(s):6/04/1806.
Nivel de Descripción: Unidad Documental Compuesta.
Volumen y Soporte de la Unidad de Descripción: 19 fojas.
Productor(es):Juan Benito Ramírez, Bachiller.

AREA DE CONTENIDO Y ESTRUCTURA

Alcance y Contenido: El padrón se divide en familias, muestra el estado eclesiástico y señala quienes son aún párvulos, los Indios se enlistan aparte. 4, 737 almas conforman la jurisdicción.Según registros del año anterior hubo: Bautizos: 119 Españoles, 34 Mestizos, 12 Mulatos, 60 Indios de P. y 20 Indios L. Entierros: 16 Españoles y 39 Párv.; 6 Mestizos y 8 Párv; 3 Mulatos y 5 Párv; 12 Indios de P y 20 Párv; 4 Indios L. y 8 Párv.

Nota: Copia de la ficha No. 255.

No. De Ficha: 257

AREA DE IDENTIFICACION

Código(s) de Referencia: MX16053AHCMO/Fondo Parroquial/Sección: Disciplinar/Serie: Padrones/ Subserie: Asientos/ Fojas: 4, 953-4,961.
C.912, carp.178
Título: Padrón, San Christobal del Montesillo (San Luis Potosí).
Fecha(s):8/04/1806.
Nivel de Descripción: Unidad Documental Compuesta.
Volumen y Soporte de la Unidad de Descripción: 8 fojas.
Productor(es):José Anastacio de Samano, Licenciado.

AREA DE CONTENIDO Y ESTRUCTURA

Alcance y Contenido: El padrón se divide en Familias, no se hace una distinción racial ni se hace mención de algún dato numérico correspondiente al número de habitantes, bautizos u entierros llevados a cabo en la jurisdicción.

No. De Ficha: 258

AREA DE IDENTIFICACION

Código(s) de Referencia: MX16053AHCMO/Fondo Parroquial/Sección: Disciplinar/Serie: Padrones/ Subserie: Asientos/ Fojas: 4, 961-4,982.
C.912, carp.179
Título: Padrón, Nuestra Señora de la Soledad.
Fecha(s):8/04/1806.
Nivel de Descripción: Unidad Documental Compuesta.
Volumen y Soporte de la Unidad de Descripción: 21 fojas.
Productor(es):José Anastacio de Samano, Licenciado.

AREA DE CONTENIDO Y ESTRUCTURA

Alcance y Contenido: El padrón se divide en Familias. 1,759 familias conforman la jurisdicción divididas entre 560 familias.No se hace mención de algún dato numérico correspondiente al número de bautizos u entierros llevados a cabo en la jurisdicción.

No. De Ficha: 259

AREA DE IDENTIFICACION

Código(s) de Referencia: MX16053AHCMO/Fondo Parroquial/Sección: Disciplinar/Serie: Padrones/ Subserie: Asientos/ Fojas: 4, 982-5,008.
C.912, carp.180
Título: Padrón, San Luis Potosí.
Fecha(s):18/01/1806.
Nivel de Descripción: Unidad Documental Compuesta.
Volumen y Soporte de la Unidad de Descripción: 26 fojas.
Productor(es):José Anastacio de Samano, Licenciado.

AREA DE CONTENIDO Y ESTRUCTURA

Alcance y Contenido: El padrón se divide en familias y casas, estas últimas a la vez por calles. 1,328 Familias conforman la jurisdicción entre un total de: 6, 639 almas.Nose hace mención de algún dato numérico correspondiente al número de bautizos u entierros llevados a cabo en la jurisdicción.

No. De Ficha: 260

AREA DE IDENTIFICACION

Código(s) de Referencia: MX16053AHCMO/Fondo Parroquial/Sección: Disciplinar/Serie: Padrones/ Subserie: Asientos/ Fojas: 5, 008-5,030.
C.912, carp.181.1
Título: Padrón, Celaya.
Fecha(s):27/09/1806.
Nivel de Descripción: Unidad Documental Compuesta.
Volumen y Soporte de la Unidad de Descripción: 22 fojas.
Productor(es):Juan Manuel Fernández de Agreda, Bachiller.

AREA DE CONTENIDO Y ESTRUCTURA

Alcance y Contenido: El padrón se divide en casas y estas a la vez por calles, se alude el estado eclesiástico y quienes han cumplido con los preceptos de confesión y comunión, los indios se enlistan aparte. Nose hace mención de algún dato numérico correspondiente al número de habitantes, bautizos u entierros llevados a cabo en la jurisdicción.

No. De Ficha: 261

AREA DE IDENTIFICACION

Código(s) de Referencia: MX16053AHCMO/Fondo Parroquial/Sección: Disciplinar/Serie: Padrones/ Subserie: Asientos/ Fojas: 5, 030-5,086.
C.912, carp.181.2
Título: Padrón, Celaya.
Fecha(s):27/09/1806.
Nivel de Descripción: Unidad Documental Compuesta.
Volumen y Soporte de la Unidad de Descripción: 56 fojas.
Productor(es):Juan Manuel Fernández de Agreda, Bachiller.

AREA DE CONTENIDO Y ESTRUCTURA

Alcance y Contenido: El padrón se divide por casas y estas a la vez por calles, se alude el estado eclesiástico y quienes han cumplido con los preceptos de confesión y comunión, lo anterior hace referencia solamente a los ranchos y villas de la jurisdicción.No se hace mención de algún dato numérico correspondiente al número de habitantes, bautizos u entierros llevados a cabo en la jurisdicción.

No. De Ficha: 262

AREA DE IDENTIFICACION

Código(s) de Referencia: MX16053AHCMO/Fondo Parroquial/Sección: Disciplinar/Serie: Padrones/ Subserie: Asientos/ Fojas: 5, 086-5,136.
C.912, carp.182
Título: Padrón, Rio Verde (San Luis Potosí).
Fecha(s):1806.
Nivel de Descripción: Unidad Documental Compuesta.
Volumen y Soporte de la Unidad de Descripción: 50 fojas.
Productor(es):Fr. Pio Simiano, Bachiller.

AREA DE CONTENIDO Y ESTRUCTURA

Alcance y Contenido: El padrón se divide en familias, se denota la calidad, edad y estado eclesiástico de los miembros. 2, 877 Familias componen la jurisdicción, divididas de la siguiente manera: 5,613 Hombres, 6,285 Mujeres; dando un total de 11,898 almas en la jurisdicción.

No. De Ficha: 263

AREA DE IDENTIFICACION

Código(s) de Referencia: MX16053AHCMO/Fondo Parroquial/Sección: Disciplinar/Serie: Padrones/ Subserie: Asientos/ Fojas: 5, 136-5,154.
C.912, carp.183
Título: Padrón, San Miguel Mezquitic.
Fecha(s):20/04/1806.
Nivel de Descripción: Unidad Documental Compuesta.
Volumen y Soporte de la Unidad de Descripción: 18 fojas.
Productor(es):José Ignacio Lozano, Bachiller.

AREA DE CONTENIDO Y ESTRUCTURA

Alcance y Contenido: El padrón se divide en familias, muestra el estado eclesiástico y calidad de los miembros. 13, 289 almas conforman la jurisdicción. Nose hace mención de algún dato numérico correspondiente al número de bautizos u entierros llevados a cabo en la jurisdicción.

No. De Ficha: 264

AREA DE IDENTIFICACION

Código(s) de Referencia: MX16053AHCMO/Fondo Parroquial/Sección: Disciplinar/Serie: Padrones/ Subserie: Asientos/ Fojas: 5, 154-5,178.
C.912, carp.184
Título: Padrón, San Miguel Mezquitic.
Fecha(s):7/04/1806.
Nivel de Descripción: Unidad Documental Compuesta.
Volumen y Soporte de la Unidad de Descripción: 24 fojas.
Productor(es):José Ignacio Lozano, Bachiller.

AREA DE CONTENIDO Y ESTRUCTURA

Alcance y Contenido: El padrón se divide en familias, muestra el estado eclesiástico, calidad y edad de los miembros, esta última sólo de los párvulos o solteros. 414 familias conforman la presente jurisdicción. Los datos anteriores corresponden sólo a los Naturales del pueblo. No se hace mención de algún dato numérico correspondiente al número de habitantes, bautizos u entierros llevados a cabo en la jurisdicción.

No. De Ficha: 265

AREA DE IDENTIFICACION

Código(s) de Referencia: MX16053AHCMO/Fondo Parroquial/Sección: Disciplinar/Serie: Padrones/ Subserie: Asientos/ Fojas: 5, 178-5,198.
C.912, carp.185
Título: Padrón, Villa del Dulce Nombre de Jesús (San Luis Potosí)
Fecha(s):18/02/1806.
Nivel de Descripción: Unidad Documental Compuesta.
Volumen y Soporte de la Unidad de Descripción: 20 fojas.
Productor(es):Fray Pio Simiano, Bachiller.

AREA DE CONTENIDO Y ESTRUCTURA

Alcance y Contenido: El padrón se divide en familias, se muestra la edad, calidad y estado eclesiástico de sus miembros. En la jurisdicción hay: 455 Familias divididas en: 350 Casados; 283 Solteras; 299 Solteros; 64 Viudas y 22 Viudos, dando un total de: 1, 473 almas en la jurisdicción.

No. De Ficha: 266

AREA DE IDENTIFICACION

Código(s) de Referencia: MX16053AHCMO/Fondo Parroquial/Sección: Disciplinar/Serie: Padrones/ Subserie: Asientos/ Fojas: 5, 198-5,229.
C.912, carp.186.1
Título: Padrón, Acámbaro.
Fecha(s):1806.
Nivel de Descripción: Unidad Documental Compuesta.
Volumen y Soporte de la Unidad de Descripción: 31 fojas.
Productor(es):Juan Chrisostomo Barrera, Bachiller.

AREA DE CONTENIDO Y ESTRUCTURA

Alcance y Contenido: El padrón se divide en familias, muestra la calidad racial y estado eclesiástico de sus miembros, refiere las siguientes cifras: Españoles: 2,067; Mestizos: 1,054; Indios: 6,062; Mulatos: 1,678; siendo un total de 10,861 habitantes en la jurisdicción. Respecto al número de bautismos y entierros llevados a cabo el año anterior hubo: Bautismos 573; Entierros: 368.

No. De Ficha: 267

AREA DE IDENTIFICACION

Código(s) de Referencia: MX16053AHCMO/Fondo Parroquial/Sección: Disciplinar/Serie: Padrones/ Subserie: Asientos/ Fojas: 5, 229-5,286.
C.912, carp.186.2
Título: Padrón, Xerécuaro (Acámbaro).
Fecha(s):30/05/1806.
Nivel de Descripción: Unidad Documental Compuesta.
Volumen y Soporte de la Unidad de Descripción: 57 fojas.
Productor(es):Fray Francisco Miguel Sánchez, Bachiller.

AREA DE CONTENIDO Y ESTRUCTURA

Alcance y Contenido: El padrón se conforma de manera general, muestra la calidad, edad y estado eclesiástico de sus miembros. Refiere las siguientes cifras: Españoles: 2, 109; Mestizos: 1,555; Indios: 4,348; Mulatos: 1,714; siendo un total de 9,726 habitantes en la jurisdicción. Respecto al número de bautismos y entierros llevados el año anterior hubo: Bautismos: 760; Entierros: 399 y Matrimonios: 178.

No. De Ficha: 268

AREA DE IDENTIFICACION

Código(s) de Referencia: MX16053AHCMO/Fondo Parroquial/Sección: Disciplinar/Serie: Padrones/ Subserie: Asientos/ Fojas: 5, 286-5,297.
C.912, carp.186.3
Título: Padrón, Coroneo (Acámbaro).
Fecha(s):28/05/1806.
Nivel de Descripción: Unidad Documental Compuesta.
Volumen y Soporte de la Unidad de Descripción: 11 fojas.
Productor(es): Francisco Gómez de la Puente, Fraile.

AREA DE CONTENIDO Y ESTRUCTURA

Alcance y Contenido: El padrón se conforma de manera general, se menciona la edad, calidad racial, se divide en hombres, mujeres y párvulos. Menciona las siguientes cifras: Esp: 81; Mujeres: 87, Ind: 634; Mujeres: 686, Mest: 16; Mujeres: 18, Mul: 33; Mujeres: 37, dando un total de 764 hombres y 828 mujeres. Respecto al año anterior denota lo siguiente: Bautismos; Esp: 24; Ind: 128; Mest: 18; Mul: 4, Total: 174. Matrimonios; Esp: 6; Ind: 37; Mestizos: 2, Mul: 3; Total: 26. Entierros; Esp: 7; Ind: 38; Mest: 2; Mul: 3; Total: 50.

No. De Ficha: 269

AREA DE IDENTIFICACION

Código(s) de Referencia: MX16053AHCMO/Fondo Parroquial/Sección: Disciplinar/Serie: Padrones/ Subserie: Asientos/ Fojas: 5, 297-5,302.
C.912, carp.186.4
Título: Padrón, Santiago Contepec (Acámbaro).
Fecha(s):12/04/1806.
Nivel de Descripción: Unidad Documental Compuesta.
Volumen y Soporte de la Unidad de Descripción: 5 fojas.
Productor(es):Mariano Salazar, Fraile.

AREA DE CONTENIDO Y ESTRUCTURA

Alcance y Contenido: El padrón se conforma de manera general, se muestra la calidad, edad y estado eclesiástico de sus miembros. 812 almas conforman la jurisdicción. Se bautizaron 78 personas, se enterraron a 9 y casaron 18 según los registros del año anterior.

No. De Ficha: 270

AREA DE IDENTIFICACION

Código(s) de Referencia: MX16053AHCMO/Fondo Parroquial/Sección: Disciplinar/Serie: Padrones/ Subserie: Asientos/ Fojas: 5, 302-5,313.
C.912, carp.186.5
Título: Padrón, Tarandaquao (Acámbaro).
Fecha(s):23/05/1806.
Nivel de Descripción: Unidad Documental Compuesta.
Volumen y Soporte de la Unidad de Descripción: 11 fojas.
Productor(es):Fray José Manuel de Mendiola, Bachiller.

AREA DE CONTENIDO Y ESTRUCTURA

Alcance y Contenido: El padrón se conforma de manera general, se muestra la calidad, edad y estado eclesiástico de sus miembros. Hay un total de 2,275 habitantes en la jurisdicción. Se bautizaron a 168 personas, se enterraron a 106 y casaron 47 según los registros del año anterior.

No. De Ficha: 271

AREA DE IDENTIFICACION

Código(s) de Referencia: MX16053AHCMO/Fondo Parroquial/Sección: Disciplinar/Serie: Padrones/ Subserie: Asientos/ Fojas: 5, 313-5,322.
C.912, carp.186.6
Título: Padrón, Yramoco (Acámbaro).
Fecha(s):20/04/1806.
Nivel de Descripción: Unidad Documental Compuesta.
Volumen y Soporte de la Unidad de Descripción: 9 fojas.
Productor(es):Fray Juan Manuel Dianes, Bachiller.

AREA DE CONTENIDO Y ESTRUCTURA

Alcance y Contenido: El padrón se conforma de manera general, denotando la calidad y estado eclesiástico de sus miembros. Según registros del año anterior: nacieron 45 personas y murieron 15 adultos y 13 párvulos. Se muestra un resumen de la totalidad de la jurisdicción: 30,939 habitantes, 1,798 Bautizos y 960 Entierros.

No. De Ficha: 272

AREA DE IDENTIFICACION

Código(s) de Referencia: MX16053AHCMO/Fondo Parroquial/Sección: Disciplinar/Serie: Padrones/ Subserie: Asientos/ Fojas: 5, 322-5,328.
C.912, carp.187
Título: Padrón, Real de Santa Rosa (Guanajuato).
Fecha(s):10/02/1806.
Nivel de Descripción: Unidad Documental Compuesta.
Volumen y Soporte de la Unidad de Descripción: 6 fojas.
Productor(es):José Manuel Méndez, Bachiller.

AREA DE CONTENIDO Y ESTRUCTURA

Alcance y Contenido: El padrón se conforma de manera general, se muestra el estado eclesiástico y calidad de sus miembros, no se hace referencia a algún dato numérico referente a la cantidad de habitantes o numero de bautizos u entierros llevados a cabo años anteriores.

No. De Ficha: 273

AREA DE IDENTIFICACION

Código(s) de Referencia: MX16053AHCMO/Fondo Parroquial/Sección: Disciplinar/Serie: Padrones/ Subserie: Asientos/ Fojas: 5, 328-5,346.
C.912, carp.188.1
Título: Padrón, Charo.
Fecha(s):27/09/1806.
Nivel de Descripción: Unidad Documental Compuesta.
Volumen y Soporte de la Unidad de Descripción: 18 fojas.
Productor(es):José Mariano de la Parra, Bachiller.

AREA DE CONTENIDO Y ESTRUCTURA

Alcance y Contenido: El padrón es general, menciona el estado, calidad y edad de los miembros, esta última sólo de los párvulos o solteros. Se excluye de la cuenta a los enfermos o quienes están fuera de la jurisdicción, la información corresponde a los ranchos y haciendas de la jurisdicción.

No. De Ficha: 274

AREA DE IDENTIFICACION

Código(s) de Referencia: MX16053AHCMO/Fondo Parroquial/Sección: Disciplinar/Serie: Padrones/ Subserie: Asientos/ Fojas: 5, 346-5,363.
C.912, carp.188.2
Título: Padrón, Charo.
Fecha(s):27/09/1806.
Nivel de Descripción: Unidad Documental Compuesta.
Volumen y Soporte de la Unidad de Descripción: 17 fojas.
Productor(es):José Mariano de la Parra, Bachiller.

AREA DE CONTENIDO Y ESTRUCTURA

Alcance y Contenido: El padrón es general, menciona el estado, calidad y edad de los miembros, esta última sólo de los párvulos o solteros. Según registros del año anterior hubo: Bautismos de Españoles: 3 hombres y 9 mujeres; Indios: 57 hombres y 59 mujeres; Mestizos: 5 hombres y 12 mujeres y Mulatos: 14 hombres y 15 mujeres. Casamientos: 2 de Españoles; 16 de Indios; 7 de Mestizos y 7 de Mulatos. Entierros deEspañoles: 2 hombres ,1 mujer y 2 párvulos; Indios: 12 hombres, 17 mujeres y 55 párvulos; Mestizos: 0 hombres, 1 mujer y 1 párvulos y Mulatos: 4 hombres, 0 mujeres y 3 de párvulos.

No. De Ficha: 275

AREA DE IDENTIFICACION

Código(s) de Referencia: MX16053AHCMO/Fondo Parroquial/Sección: Disciplinar/Serie: Padrones/ Subserie: Asientos/ Fojas: 5, 363-5,388.
C.913, carp.189
Título: Padrón, San Luis Potosí.
Fecha(s):28/03/1807.
Nivel de Descripción: Unidad Documental Compuesta.
Volumen y Soporte de la Unidad de Descripción: 25 fojas.
Productor(es):José Anastacio de Samano, Licenciado.

AREA DE CONTENIDO Y ESTRUCTURA

Alcance y Contenido: El padrón se divide en casas y estas a la vez por calles. 2,660 Familias conforman la jurisdicción entre un total de: 15, 380 almas, siendo 6, 360 adultos y 9, 020 párvulos.

No. De Ficha: 276

AREA DE IDENTIFICACION

Código(s) de Referencia: MX16053AHCMO/Fondo Parroquial/Sección: Disciplinar/Serie: Padrones/ Subserie: Asientos/ Fojas: 5, 388-5,392.
C.913, carp.190
Título: Padrón, San Buena Ventura Vacao.
Fecha(s):1807.
Nivel de Descripción: Unidad Documental Compuesta.
Volumen y Soporte de la Unidad de Descripción: 4 fojas.
Productor(es):Desconocido.

AREA DE CONTENIDO Y ESTRUCTURA

Alcance y Contenido: El padrón se conforma en parejas de casados. Los viudos y viudas junto con sus familias se enlistan aparte, resalta quienes han cumplido con los preceptos anuales de confesión y comunión.

No. De Ficha: 277

AREA DE IDENTIFICACION

Código(s) de Referencia: MX16053AHCMO/Fondo Parroquial/Sección: Disciplinar/Serie: Padrones/ Subserie: Asientos/ Fojas: 5, 392-5,437.
C.913, carp.191
Título: Padrón, Ario y Santa Clara.
Fecha(s):6/05/1809.
Nivel de Descripción: Unidad Documental Compuesta.
Volumen y Soporte de la Unidad de Descripción: 45 fojas.
Productor(es):Don José María Mercado, Teniente.

AREA DE CONTENIDO Y ESTRUCTURA

Alcance y Contenido: El padrón se divide en familias, se muestra el estado y la calidad de sus miembros. 5, 253 almas conforman la jurisdicción, no se hace referencia al numero de bautizos u entierros llevados a cabo años anteriores.

Nota: El año de elaboración corresponde a 1809.

No. De Ficha: 278

AREA DE IDENTIFICACION

Código(s) de Referencia: MX16053AHCMO/Fondo Parroquial/Sección: Disciplinar/Serie: Padrones/ Subserie: Asientos/ Fojas: 5, 437-5,495.
C.913, carp.192
Título: Padrón, Celaya.
Fecha(s):25/07/1807.
Nivel de Descripción: Unidad Documental Compuesta.
Volumen y Soporte de la Unidad de Descripción: 58 fojas.
Productor(es):Juan Manuel Fernández de Agreda, Bachiller.

AREA DE CONTENIDO Y ESTRUCTURA

Alcance y Contenido: El padrón se divide en casas y estas a la vez por calles, se alude el estado y quienes han cumplido con los preceptos de confesión y comunión, los indios se enlistan aparte. No se hace mención de algún dato numérico poblacional.

No. De Ficha: 279

AREA DE IDENTIFICACION

Código(s) de Referencia: MX16053AHCMO/Fondo Parroquial/Sección: Disciplinar/Serie: Padrones/ Subserie: Asientos/ Fojas: 5, 495-5,502.
C.913, carp.193
Título: Padrón, Cuitzeo.
Fecha(s):3/07/1807.
Nivel de Descripción: Unidad Documental Compuesta.
Volumen y Soporte de la Unidad de Descripción: 7 fojas.
Productor(es):Fray Agustín Tovar, Bachiller.

AREA DE CONTENIDO Y ESTRUCTURA

Alcance y Contenido: El padrón se divide en familias, se muestra la calidad y estado eclesiástico de sus miembros, los indios se enlistan aparte junto con los habitantes del pueblo de San Marco Capamucutiro. No se hace referencia a algún dato numérico referente a la población.

No. De Ficha: 280

AREA DE IDENTIFICACION

Código(s) de Referencia: MX16053AHCMO/Fondo Parroquial/Sección: Disciplinar/Serie: Padrones/ Subserie: Asientos/ Fojas: 5, 502-5,516.
C.913, carp.194
Título: Padrón, San Miguel Mezquitic.
Fecha(s):19/04/1807.
Nivel de Descripción: Unidad Documental Compuesta.
Volumen y Soporte de la Unidad de Descripción: 14 fojas.
Productor(es):José Ignacio Lozano, Bachiller.

AREA DE CONTENIDO Y ESTRUCTURA

Alcance y Contenido: El padrón se divide en familias, muestra el estado eclesiástico y distingue a los párvulos. 12, 857 almas conforman la jurisdicción. La información anterior corresponde a los ranchos y villas de que rodean la presente jurisdicción.

No. De Ficha: 281

AREA DE IDENTIFICACION

Código(s) de Referencia: MX16053AHCMO/Fondo Parroquial/Sección: Disciplinar/Serie: Padrones/ Subserie: Asientos/ Fojas: 5, 516-5,536.
C.913, carp.195
Título: Padrón, San Miguel Mezquitic.
Fecha(s):4/02/1807.
Nivel de Descripción: Unidad Documental Compuesta.
Volumen y Soporte de la Unidad de Descripción: 20 fojas.
Productor(es):José Ignacio Lozano, Bachiller.

AREA DE CONTENIDO Y ESTRUCTURA

Alcance y Contenido: El padrón se divide en familias, muestra el estado eclesiástico y la edad de los miembros, esta última solo de los hijos. 431 Familias conforman la jurisdicción. No se hace referencia al número de entierros o bautizos llevados a cabo años anteriores.

No. De Ficha: 282

AREA DE IDENTIFICACION

Código(s) de Referencia: MX16053AHCMO/Fondo Parroquial/Sección: Disciplinar/Serie: Padrones/ Subserie: Asientos/ Fojas: 5, 536-5,554.
C.913, carp.196
Título: Padrón, San Miguel Mezquitic.
Fecha(s):4/02/1807.
Nivel de Descripción: Unidad Documental Compuesta.
Volumen y Soporte de la Unidad de Descripción: 18 fojas.
Productor(es):José Ignacio Lozano, Bachiller.

AREA DE CONTENIDO Y ESTRUCTURA

Alcance y Contenido: El padrón se divide en familias, muestra el estado eclesiástico y la edad de los miembros, esta última solo de los hijos. 431 Familias conforman la jurisdicción. No se hace referencia al número de entierros o bautizos llevados a cabo años anteriores.

Nota: Copia de la ficha No. 281

No. De Ficha: 283

AREA DE IDENTIFICACION

Código(s) de Referencia: MX16053AHCMO/Fondo Parroquial/Sección: Disciplinar/Serie: Padrones/ Subserie: Asientos/ Fojas: 5, 554-5,564.
C.913, carp.197
Título: Padrón, Ixtlán.
Fecha(s):8/04/1807.
Nivel de Descripción: Unidad Documental Compuesta.
Volumen y Soporte de la Unidad de Descripción: 10 fojas.
Productor(es):Francisco Silva, Bachiller.

AREA DE CONTENIDO Y ESTRUCTURA

Alcance y Contenido: El padrón se divide en familias, se muestra el estado eclesiástico y calidad racial de quienes las conforman, los indios se enlistan aparte. Según registros del año anterior hubo: Bautizos: 63 Españoles y Mestizos, 108 Mulatos y otras Castas y 19 Indios. Entierros: 7 Españoles y Mestizos, 16 Mulatos y otras Castas y 2 Indios.

No. De Ficha: 284

AREA DE IDENTIFICACION

Código(s) de Referencia: MX16053AHCMO/Fondo Parroquial/Sección: Disciplinar/Serie: Padrones/ Subserie: Asientos/ Fojas: 5, 564-5,574.
C.913, carp.198
Título: Padrón, Ixtlán.
Fecha(s):8/04/1807.
Nivel de Descripción: Unidad Documental Compuesta.
Volumen y Soporte de la Unidad de Descripción: 10 fojas.
Productor(es):Francisco Silva, Bachiller.

AREA DE CONTENIDO Y ESTRUCTURA

Alcance y Contenido: El padrón se divide en familias, se muestra el estado eclesiástico y calidad racial de quienes las conforman, los indios se enlistan aparte. Según registros del año anterior hubo: Bautizos: 63 Españoles y Mestizos, 108 Mulatos y otras Castas y 19 Indios. Entierros: 7 Españoles y Mestizos, 16 Mulatos y otras Castas y 2 Indios.

Nota: Copia de la ficha No. 283.

No. De Ficha: 285

AREA DE IDENTIFICACION

Código(s) de Referencia: MX16053AHCMO/Fondo Parroquial/Sección: Disciplinar/Serie: Padrones/ Subserie: Asientos/ Fojas: 5, 574-5,584.
C.913, carp.199
Título: Padrón, Pajacuarán (Ixtlán).
Fecha(s):15/04/1807.
Nivel de Descripción: Unidad Documental Compuesta.
Volumen y Soporte de la Unidad de Descripción: 10 fojas.
Productor(es):Joaquín Márquez de la Mora, Bachiller.

AREA DE CONTENIDO Y ESTRUCTURA

Alcance y Contenido: El padrón está dividido en familias, se muestra el estado eclesiástico y edad de los miembros, esta última sólo en los párvulos, solteros y doncellas, las castas se enlistan aparte. 877 almas conforman la jurisdicción divididas en: 271 Mulatos; 471 Indios y 135 Españoles. Según registros del año pasado hubo: 88 Bautizos, 20 de Españoles; 38 de Mulatos y 30 de Indios. 53 Entierros: 6 de Españoles y 4 Párvulos; 7 Indios y 5 Párvulos; 15 Mulatos y 16 Párvulos.

No. De Ficha: 286

AREA DE IDENTIFICACION

Código(s) de Referencia: MX16053AHCMO/Fondo Parroquial/Sección: Disciplinar/Serie: Padrones/ Subserie: Asientos/ Fojas: 5, 584-5,594.
C.913, carp.200
Título: Padrón, Real de Santa Rosa (Guanajuato).
Fecha(s):14/02/1807.
Nivel de Descripción: Unidad Documental Compuesta.
Volumen y Soporte de la Unidad de Descripción: 10 fojas.
Productor(es):José Manuel Méndez, Bachiller.

AREA DE CONTENIDO Y ESTRUCTURA

Alcance y Contenido: El padrón se conforma de manera general, se muestra el estado eclesiástico y calidad de sus miembros, no se hace referencia a algún dato numérico que mencione el número de pobladores u el número de bautizos u entierros llevados a cabo años anteriores.

No. De Ficha: 287

AREA DE IDENTIFICACION

Código(s) de Referencia: MX16053AHCMO/Fondo Parroquial/Sección: Disciplinar/Serie: Padrones/ Subserie: Asientos/ Fojas: 5, 594-5,613.
C.913, carp.201
Título: Padrón, Villa del Dulce Nombre de Jesús (San Luis Potosí).
Fecha(s):23/03/1807.
Nivel de Descripción: Unidad Documental Compuesta.
Volumen y Soporte de la Unidad de Descripción: 19 fojas.
Productor(es):Fray Pio Simiano, Bachiller.

AREA DE CONTENIDO Y ESTRUCTURA

Alcance y Contenido: El padrón se divide en familias, se muestra la edad, calidad y estado eclesiástico de sus miembros. En la jurisdicción hay 481 Familias divididas en: 298 Casados; 244 Solteras; 286 Solteros; 102 Viudas y 34 Viudos, dando un total de: 1, 445 almas en la jurisdicción.

No. De Ficha: 288

AREA DE IDENTIFICACION

Código(s) de Referencia: MX16053AHCMO/Fondo Parroquial/Sección: Disciplinar/Serie: Padrones/ Subserie: Asientos/ Fojas: 5, 613-5,623.
C.913, carp.202
Título: Padrón, Pajacuarán (Ixtlán).
Fecha(s):15/04/1807.
Nivel de Descripción: Unidad Documental Compuesta.
Volumen y Soporte de la Unidad de Descripción: 10 fojas.
Productor(es):Joaquín Márquez de la Mora, Bachiller.

AREA DE CONTENIDO Y ESTRUCTURA

Alcance y Contenido: El padrón está dividido en familias, se muestra el estado eclesiástico y edad de los miembros, esta última sólo en los párvulos, solteros y doncellas, las castas se enlistan aparte. 877 almas conforman la jurisdicción divididas entre: 271 Mulatos; 471 Indios y 135 Españoles. Según registros del año pasado hubo: 88 Bautizos, 20 de Españoles; 38 de Mulatos y 30 de Indios. 53 Entierros: 6 de Españoles y 4 Párvulos; 7 Indios y 5 Párvulos; 15 Mulatos y 16 Párvulos.

Nota: Copia de la ficha No. 285.

No. De Ficha: 289

AREA DE IDENTIFICACION

Código(s) de Referencia: MX16053AHCMO/Fondo Parroquial/Sección: Disciplinar/Serie: Padrones/ Subserie: Asientos/ Fojas: 5, 623-5,642.
C.913, carp.203
Título: Padrón, Santa Ana Maya.
Fecha(s):1807.
Nivel de Descripción: Unidad Documental Compuesta.
Volumen y Soporte de la Unidad de Descripción: 19 fojas.
Productor(es):Desconocido.

AREA DE CONTENIDO Y ESTRUCTURA

Alcance y Contenido: El padrón se divide en casas, se muestra el estado eclesiástico y denota quienes han cumplido con los preceptos anuales de confesión y comunión, no se hace mención de algún referente poblacional que indique la cantidad de habitantes o en número de bautizos u entierros de la jurisdicción.

No. De Ficha: 290

AREA DE IDENTIFICACION

Código(s) de Referencia: MX16053AHCMO/Fondo Parroquial/Sección: Disciplinar/Serie: Padrones/ Subserie: Asientos/ Fojas: 5, 642-5,672.
C.913, carp.204.1
Título: Padrón, Tlazazalca.
Fecha(s):6/04/1807.
Nivel de Descripción: Unidad Documental Compuesta.
Volumen y Soporte de la Unidad de Descripción: 30 fojas.
Productor(es):José Miguel Cabezas, Bachiller.

AREA DE CONTENIDO Y ESTRUCTURA

Alcance y Contenido: El padrón se divide en familias, se muestra el estado eclesiástico, edad y calidad de sus miembros. 3,792 almas conforman la jurisdicción, divididas en 828 familias. El año pasado hubo: 165 Bautizos y 73 Entierros.

No. De Ficha: 291

AREA DE IDENTIFICACION

Código(s) de Referencia: MX16053AHCMO/Fondo Parroquial/Sección: Disciplinar/Serie: Padrones/ Subserie: Asientos/ Fojas: 5, 672-5,694.
C.913, carp.204.2
Título: Padrón, Zináparo (Tlazazalca).
Fecha(s):1807.
Nivel de Descripción: Unidad Documental Compuesta.
Volumen y Soporte de la Unidad de Descripción: 22 fojas.
Productor(es):Juan José Cuevas, Bachiller.

AREA DE CONTENIDO Y ESTRUCTURA

Alcance y Contenido:El padrón se divide por casas, se muestra la calidad, estado eclesiástico, quienes han cumplido con los preceptos de confesión y comunión y la edad de sus miembros. 4, 141 habitantes componen la jurisdicción. Según registros del año pasado hubo: 187 Bautizos de todas las castas.

No. De Ficha: 292

AREA DE IDENTIFICACION

Código(s) de Referencia: MX16053AHCMO/Fondo Parroquial/Sección: Disciplinar/Serie: Padrones/ Subserie: Asientos/ Fojas: 5, 694-5,708.
C.913, carp.204.3
Título: Padrón, Penjamillo (Tlazazalca).
Fecha(s):1807.
Nivel de Descripción: Unidad Documental Compuesta.
Volumen y Soporte de la Unidad de Descripción: 14 fojas.
Productor(es):Miguel Antonio Loyzueta, Bachiller.

AREA DE CONTENIDO Y ESTRUCTURA

Alcance y Contenido: El padrón se divide en casas, se muestra la calidad, edad y estado eclesiástico de sus miembros. Se denota un total de: 3,173 almas en la jurisdicción. Según registros del año anterior hubo: 141 Bautismos; 62 de Españoles y 38 de Mulatos y 41 de Indios. De igual forma han acaecido 52 Muertes; 16 de Españoles y Párvulos y 22 de Mulatos y Párvulos y 14 de indios y Párvulos.

No. De Ficha: 293

AREA DE IDENTIFICACION

Código(s) de Referencia: MX16053AHCMO/Fondo Parroquial/Sección: Disciplinar/Serie: Padrones/ Subserie: Asientos/ Fojas: 5, 708-5,721.
C.913, carp.204.4
Título: Padrón, Equandureo (Tlazazalca).
Fecha(s):1807.
Nivel de Descripción: Unidad Documental Compuesta.
Volumen y Soporte de la Unidad de Descripción: 13 fojas.
Productor(es):José Mariano Álvarez del Castillo, Bachiller.

AREA DE CONTENIDO Y ESTRUCTURA

Alcance y Contenido: El padrón se divide en casas, menciona el estado eclesiástico, calidad y edades de sus miembros.3, 825 almas forman la jurisdicción. Según registros del año anterior hubo: Entierros: 40 de Españoles, 4 de Indios de P.; 3 de Atacheo, 12 laboríos y 6 mulatos libres. Bautizos: 62 de Españoles, 15 de Indios de P., 16 de Atacheo, 22 laboríos y 26 mulatos libres.

No. De Ficha: 294

AREA DE IDENTIFICACION

Código(s) de Referencia: MX16053AHCMO/Fondo Parroquial/Sección: Disciplinar/Serie: Padrones/ Subserie: Asientos/ Fojas: 5, 721-5,741.
C.913, carp.204.5
Título: Padrón, Purépero (Tlazazalca).
Fecha(s):16/03/1807.
Nivel de Descripción: Unidad Documental Compuesta.
Volumen y Soporte de la Unidad de Descripción: 20 fojas.
Productor(es):José Mariano López, Bachiller.

AREA DE CONTENIDO Y ESTRUCTURA

Alcance y Contenido: El padrón se divide en casas, se muestra el estado eclesiástico, calidad y se enlistan aparte las mujeres y hombres solos y viudos. 2,776 almas conforman la jurisdicción, divididas entre 760 familias. El año anterior hubo: 67 bautizos de Españoles y Castas y 6 de Indios Laboríos y 67 entierros de Españoles y Castas y 4 de Indios Laboríos.

No. De Ficha: 295

AREA DE IDENTIFICACION

Código(s) de Referencia: MX16053AHCMO/Fondo Parroquial/Sección: Disciplinar/Serie: Padrones/ Subserie: Asientos/ Fojas: 5, 741-5,755.
C.913, carp.205
Título: Padrón, San Miguel Mezquitic.
Fecha(s):19/04/1807.
Nivel de Descripción: Unidad Documental Compuesta.
Volumen y Soporte de la Unidad de Descripción: 14 fojas.
Productor(es):José Ignacio Lozano, Bachiller.

AREA DE CONTENIDO Y ESTRUCTURA

Alcance y Contenido: El padrón se divide en familias, muestra el estado eclesiástico y distingue a los párvulos. 12, 857 almas conforman la jurisdicción. La información anterior corresponde a los ranchos y villas de que rodean la presente jurisdicción.

Nota: Copia del padrón de la ficha No. 280.

No. De Ficha: 296

AREA DE IDENTIFICACION

Código(s) de Referencia: MX16053AHCMO/Fondo Parroquial/Sección: Disciplinar/Serie: Padrones/ Subserie: Asientos/ Fojas: 5, 755-5,756.
C.913, carp.206
Título: Padrón, Real de San Francisco de los Pozos (San Luis Potosí).
Fecha(s):7/04/1807.
Nivel de Descripción: Unidad Documental Compuesta.
Volumen y Soporte de la Unidad de Descripción: 1 foja.
Productor(es):Manuel Ignacio Ximenes y Segura, Bachiller.

AREA DE CONTENIDO Y ESTRUCTURA

Alcance y Contenido: Extracto del padrón original. Se denotan las siguientes cifras: En el recinto del real: 279 Familias con 1,056 personas. En la jurisdicción: 520 Familias con 2,196 personas, dando un total de 799 familias con 3, 252 almas en la jurisdicción.

No. De Ficha: 297

AREA DE IDENTIFICACION

Código(s) de Referencia: MX16053AHCMO/Fondo Parroquial/Sección: Disciplinar/Serie: Padrones/ Subserie: Asientos/ Fojas: 5, 756-5,763.
C.913, carp.207
Título: Padrón, Cuitzeo de la Laguna.
Fecha(s):3/07/1807.
Nivel de Descripción: Unidad Documental Compuesta.
Volumen y Soporte de la Unidad de Descripción: 7 fojas.
Productor(es):Fray Agustín Tovar, Bachiller.

AREA DE CONTENIDO Y ESTRUCTURA

Alcance y Contenido: El padrón se divide en familias, se muestra la calidad y estado eclesiástico de sus miembros, los indios se enlistan aparte. No se hace mención de algún dato numérico correspondiente al número de habitantes, bautizos u entierros.

No. De Ficha: 298

AREA DE IDENTIFICACION

Código(s) de Referencia: MX16053AHCMO/Fondo Parroquial/Sección: Disciplinar/Serie: Padrones/ Subserie: Asientos/ Fojas: 5, 763-5,767.
C.913, carp.208
Título: Padrón, San Christobal del Montesillo (San Luis Potosí).
Fecha(s):28/03/1807.
Nivel de Descripción: Unidad Documental Compuesta.
Volumen y Soporte de la Unidad de Descripción: 4 fojas.
Productor(es):José Anastacio Samano, Licenciado.

AREA DE CONTENIDO Y ESTRUCTURA

Alcance y Contenido: El padrón se divide en familias, no se da ningún dato numérico que corresponda al número de habitantes o al número de bautizos o entierros llevados a cabo en años anteriores, el total de habitantes son Indios.

No. De Ficha: 299

AREA DE IDENTIFICACION

Código(s) de Referencia: MX16053AHCMO/Fondo Parroquial/Sección: Disciplinar/Serie: Padrones/ Subserie: Asientos/ Fojas: 5, 767-5,869.
C.913, carp.209
Título: Padrón, Santa Catarina de Rio Verde.
Fecha(s):1807.
Nivel de Descripción: Unidad Documental Compuesta.
Volumen y Soporte de la Unidad de Descripción: 102 fojas.
Productor(es):Fray Pio Simiano, Bachiller.

AREA DE CONTENIDO Y ESTRUCTURA

Alcance y Contenido: El padrón se divide en familias, se denota la calidad, edad y estado eclesiástico de los miembros. 3, 066 Familias componen la jurisdicción, divididas de la siguiente manera: 5,333 Hombres, 5,412 Mujeres; dando un total de 10,745 almas en la jurisdicción.

No. De Ficha: 300

AREA DE IDENTIFICACION

Código(s) de Referencia: MX16053AHCMO/Fondo Parroquial/Sección: Disciplinar/Serie: Padrones/ Subserie: Asientos/ Fojas: 5, 869-5,879.
C.913, carp.210
Título: Padrón, Congregación de Nuestra Señora de la Soledad (San Luis Potosí).
Fecha(s):28/03/1807.
Nivel de Descripción: Unidad Documental Compuesta.
Volumen y Soporte de la Unidad de Descripción: 10 fojas.
Productor(es):José Anastacio Samano, Bachiller.

AREA DE CONTENIDO Y ESTRUCTURA

Alcance y Contenido: El padrón se conforma en familias, se da razón de 1,735 personas distribuidas en 575 familias, el total de la población la conforman Indios. No se hace mención de algún dato numérico que señale el numero de bautizos o entierros acaecidos años anteriores.

No. De Ficha: 301

AREA DE IDENTIFICACION

Código(s) de Referencia: MX16053AHCMO/Fondo Parroquial/Sección: Disciplinar/Serie: Padrones/ Subserie: Asientos/ Fojas: 5, 879-5,904.
C.913, carp.211.1
Título: Padrón, Acámbaro.
Fecha(s):1807.
Nivel de Descripción: Unidad Documental Compuesta.
Volumen y Soporte de la Unidad de Descripción: 25 fojas.
Productor(es):Juan Chrisostomo Barrera, Bachiller.

AREA DE CONTENIDO Y ESTRUCTURA

Alcance y Contenido: El padrón se divide en familias y muestra estado eclesiástico de sus miembros, los indios se enlistan aparte y refiere las siguientes cifras: Españoles: 2,332; Mestizos: 1,072; Indios: 6,060; Mulatos: 1,703; siendo un total de 11,167 habitantes en la jurisdicción. Respecto al número de bautismos y entierros llevados a cabo el año anterior menciona lo siguiente: Bautismos 489 y Entierros: 440.

No. De Ficha: 302

AREA DE IDENTIFICACION

Código(s) de Referencia: MX16053AHCMO/Fondo Parroquial/Sección: Disciplinar/Serie: Padrones/ Subserie: Asientos/ Fojas: 5, 904-5,954.
C.913, carp.211.2
Título: Padrón, Xerécuaro (Acámbaro).
Fecha(s):30/05/1807.
Nivel de Descripción: Unidad Documental Compuesta.
Volumen y Soporte de la Unidad de Descripción: 50 fojas.
Productor(es):Fray Francisco Miguel Sánchez, Bachiller.

AREA DE CONTENIDO Y ESTRUCTURA

Alcance y Contenido: El padrón se conforma de manera general, muestra la calidad, edad y estado eclesiástico de sus miembros, haciendo la división racial por jurisdicciones y estas a la vez por mujeres, hombres y párvulos. Refiere las siguientes cifras: Españoles: 2, 863; Mestizos: 2,099; Indios: 5,755; Mulatos: 2,506; siendo un total de 13,223 habitantes en la jurisdicción. Respecto al número de bautismos y entierros llevados el año anterior menciona lo siguiente: Bautismos: 806; Entierros: 407 y Matrimonios: 275.

No. De Ficha: 303

AREA DE IDENTIFICACION

Código(s) de Referencia: MX16053AHCMO/Fondo Parroquial/Sección: Disciplinar/Serie: Padrones/ Subserie: Asientos/ Fojas: 5, 954-5,966.
C.913, carp.211.3
Título: Padrón, Coroneo (Acámbaro).
Fecha(s):28/04/1807.
Nivel de Descripción: Unidad Documental Compuesta.
Volumen y Soporte de la Unidad de Descripción: 12 fojas.
Productor(es):Fernando Ruiz, Fraile.

AREA DE CONTENIDO Y ESTRUCTURA

Alcance y Contenido: El padrón es general, se menciona la edad, estado y calidad, se divide en hombres, mujeres y párvulos. Menciona las siguientes cifras: Esp: 127; Mujeres: 136, Ind: 955; Mujeres: 892, Mest: 25; Mujeres: 20, Mul: 28; Mujeres: 31, dando un total de 1,135 hombres y 1,079 mujeres. Respecto al año anterior hubo: Bautismos; Esp: 32; Ind: 98; Mest: 11; Mul: 8, Total: 149. Matrimonios; Esp: 4; Ind: 25; Mestizos: 1, Mul: 2; Total: 32. Entierros; Esp: 15; Ind: 72; Mest: 4; Mul: 8; Total: 99.

No. De Ficha: 304

AREA DE IDENTIFICACION

Código(s) de Referencia: MX16053AHCMO/Fondo Parroquial/Sección: Disciplinar/Serie: Padrones/ Subserie: Asientos/ Fojas: 5, 966-5,970.
C.913, carp.211.4
Título: Padrón, Santiago Contepec (Acámbaro).
Fecha(s):8/04/1807.
Nivel de Descripción: Unidad Documental Compuesta.
Volumen y Soporte de la Unidad de Descripción: 4 fojas.
Productor(es):Mariano Salazar, Fraile.

AREA DE CONTENIDO Y ESTRUCTURA

Alcance y Contenido: El padrón se conforma de manera general, se muestra la calidad, edad y estado eclesiástico de sus miembros. 818 almas conforman la jurisdicción. Se bautizaron 53 personas, se enterraron a 38 y casaron 4 según los registros del año anterior.

No. De Ficha: 305

AREA DE IDENTIFICACION

Código(s) de Referencia: MX16053AHCMO/Fondo Parroquial/Sección: Disciplinar/Serie: Padrones/ Subserie: Asientos/ Fojas: 5, 970-5,979.
C.913, carp.211.5
Título: Padrón, Tarandaquao (Acámbaro).
Fecha(s):30/05/1807.
Nivel de Descripción: Unidad Documental Compuesta.
Volumen y Soporte de la Unidad de Descripción: 9 fojas.
Productor(es):Francisco Gómez de la Puente, Fraile.

AREA DE CONTENIDO Y ESTRUCTURA

Alcance y Contenido: El padrón es general, se menciona la edad, estado eclesiastico y se divide en: hombres, mujeres y párvulos. Menciona las siguientes cifras: Esp: 58; Mujeres: 61, Ind: 637; Mujeres: 662, Mest: 61; Mujeres: 69, Mul: 42; Mujeres: 45, dando un total de 798 hombres y 837 mujeres. Respecto al año anterior hubo: Bautismos; Esp: 11; Ind: 68; Mest: 13; Mul: 9, Total: 101. Matrimonios; Esp: 6; Ind: 36; Mestizos: 5, Mul: 4; Total: 51. Entierros; Esp: 6; Ind: 27; Mest: 5; Mul: 11; Total: 49.

No. De Ficha: 306

AREA DE IDENTIFICACION

Código(s) de Referencia: MX16053AHCMO/Fondo Parroquial/Sección: Disciplinar/Serie: Padrones/ Subserie: Asientos/ Fojas: 5, 979-5,982.
C.913, carp.211.6
Título: Padrón, Yramoco (Acámbaro).
Fecha(s):22/06/1807.
Nivel de Descripción: Unidad Documental Compuesta.
Volumen y Soporte de la Unidad de Descripción: 3 fojas.
Productor(es):José Verastegui, Fraile.

AREA DE CONTENIDO Y ESTRUCTURA

Alcance y Contenido: El padrón se divide en familias, denotando la calidad y estado eclesiástico de sus miembros. Según los registros hay: 96 Esp; 59 Mezt: 794 Ind y 105 Mul.Dando como total: 1054 habitantes en la jurisdicción. Hubo 56 Bautizos y 42 entierros el año anterior. Se muestra un resumen de la totalidad de la jurisdicción sujeta a Acámbaro: 30,892 habitantes, 1,654 Bautizos y 1,075 Entierros.

No. De Ficha: 307

AREA DE IDENTIFICACION

Código(s) de Referencia: MX16053AHCMO/Fondo Parroquial/Sección: Disciplinar/Serie: Padrones/ Subserie: Asientos/ Fojas: 5, 982-6,004.
C.914, carp.212
Título: Padrón, Zináparo (Tlazazalca).
Fecha(s):13/04/1808.
Nivel de Descripción: Unidad Documental Compuesta.
Volumen y Soporte de la Unidad de Descripción: 22 fojas.
Productor(es):Juan José Cuevas, Bachiller.

AREA DE CONTENIDO Y ESTRUCTURA

Alcance y Contenido: El padrón se divide por casas, se muestra el estado eclesiástico, calidad y la edad de sus miembros. 3, 894 habitantes componen la jurisdicción. Según registros del año pasado hubo: 211 Bautizos de todas las castas.

No. De Ficha: 308

AREA DE IDENTIFICACION

Código(s) de Referencia: MX16053AHCMO/Fondo Parroquial/Sección: Disciplinar/Serie: Padrones/ Subserie: Asientos/ Fojas: 6, 004-6,030.
C.914, carp.213.1
Título: Padrón, San Miguel Mezquitic.
Fecha(s):8/05/1808.
Nivel de Descripción: Unidad Documental Compuesta.
Volumen y Soporte de la Unidad de Descripción: 26 fojas.
Productor(es):José Ignacio Lozano, Bachiller.

AREA DE CONTENIDO Y ESTRUCTURA

Alcance y Contenido: El padrón se divide en familias, muestra el estado eclesiástico y la edad de los miembros, esta ultima solo de los hijos.479 Familias conforman la jurisdicción. El año pasado hubo: 929 Bautizos; 263 Entierros y 144 matrimonios.

No. De Ficha: 309

AREA DE IDENTIFICACION

Código(s) de Referencia: MX16053AHCMO/Fondo Parroquial/Sección: Disciplinar/Serie: Padrones/ Subserie: Asientos/ Fojas: 6, 030-6,067.
C.914, carp.213.2
Título: Padrón, San Miguel Mezquitic.
Fecha(s):8/05/1808.
Nivel de Descripción: Unidad Documental Compuesta.
Volumen y Soporte de la Unidad de Descripción: 37 fojas.
Productor(es):José Ignacio Lozano, Bachiller.

AREA DE CONTENIDO Y ESTRUCTURA

Alcance y Contenido: El padrón se divide en familias, muestra el estado eclesiástico y denota a los párvulos. 13, 748 almas conforman la jurisdicción.

Nota: Se anexa una carta dirigida al Secretario Santiago Camiña haciendo referencia a la entrega de los presentes padrones, fechada el 8 de Mayo de 1808 por el Bachiller José Ignacio Lozano.

No. De Ficha: 310

AREA DE IDENTIFICACION

Código(s) de Referencia: MX16053AHCMO/Fondo Parroquial/Sección: Disciplinar/Serie: Padrones/ Subserie: Asientos/ Fojas: 6, 067-6,087.
C.914, carp.214.1
Título: Padrón, Celaya.
Fecha(s):28/07/1808.
Nivel de Descripción: Unidad Documental Compuesta.
Volumen y Soporte de la Unidad de Descripción: 20 fojas.
Productor(es):Juan Manuel Fernández de Agreda, Bachiller.

AREA DE CONTENIDO Y ESTRUCTURA

Alcance y Contenido: El padrón se divide en casas y estas a la vez por calles, se alude el estado y quienes han cumplido con los preceptos de confesión y comunión, los Indios se enlistas aparte.

No. De Ficha: 311

AREA DE IDENTIFICACION

Código(s) de Referencia: MX16053AHCMO/Fondo Parroquial/Sección: Disciplinar/Serie: Padrones/ Subserie: Asientos/ Fojas: 6, 087-6,140.
C.914, carp.214.2
Título: Padrón, Celaya.
Fecha(s):28/07/1808.
Nivel de Descripción: Unidad Documental Compuesta.
Volumen y Soporte de la Unidad de Descripción: 53 fojas.
Productor(es):Juan Manuel Fernández de Agreda, Bachiller.

AREA DE CONTENIDO Y ESTRUCTURA

Alcance y Contenido: El padrón se divide en casas y estas a la vez por calles, se alude el estado y quienes han cumplido con los preceptos de confesión y comunión, los Indios se enlistas aparte, el padrón corresponde a los ranchos y villas sujetos a la jurisdicción.

No. De Ficha: 312

AREA DE IDENTIFICACION

Código(s) de Referencia: MX16053AHCMO/Fondo Parroquial/Sección: Disciplinar/Serie: Padrones/ Subserie: Asientos/ Fojas: 6, 140-6,143.
C.914, carp.215
Título: Padrón, Huandacareo (Cuitzeo de la Laguna).
Fecha(s):16/05/1808.
Nivel de Descripción: Unidad Documental Compuesta.
Volumen y Soporte de la Unidad de Descripción: 3 fojas.
Productor(es):Juan de Quintana, Bachiller.

AREA DE CONTENIDO Y ESTRUCTURA

Alcance y Contenido: El padrón es general y señala quienes han cumplido con los preceptos de confesión y comunión. No se hace referencia a algún dato numérico referente a la cantidad de habitantes o bautizos y entierros llevados a cabo años anteriores.

No. De Ficha: 313

AREA DE IDENTIFICACION

Código(s) de Referencia: MX16053AHCMO/Fondo Parroquial/Sección: Disciplinar/Serie: Padrones/ Subserie: Asientos/ Fojas: 6, 143-6,170.
C.914, carp.216
Título: Padrón, Purépero (Tlazazalca).
Fecha(s):15/04/1808.
Nivel de Descripción: Unidad Documental Compuesta.
Volumen y Soporte de la Unidad de Descripción: 27 fojas.
Productor(es):José Mariano López, Bachiller.

AREA DE CONTENIDO Y ESTRUCTURA

Alcance y Contenido: El padrón se divide en casas, se muestra el estado eclesiástico y calidad racial las mujeres y hombres solos y viudos se enlistan aparte. 3,812 almas conforman la jurisdicción. El año anterior hubo 110 bautizos y 41 entierros.

No. De Ficha: 314

AREA DE IDENTIFICACION

Código(s) de Referencia: MX16053AHCMO/Fondo Parroquial/Sección: Disciplinar/Serie: Padrones/ Subserie: Asientos/ Fojas: 6, 170-6,184.
C.914, carp.217
Título: Padrón, Congregación de Nuestra Señora de la Soledad (San Luis Potosí).
Fecha(s):19/04/1808.
Nivel de Descripción: Unidad Documental Compuesta.
Volumen y Soporte de la Unidad de Descripción: 14 fojas.
Productor(es):José Anastacio Samano, Licenciado.

AREA DE CONTENIDO Y ESTRUCTURA

Alcance y Contenido: El padrón se conforma en familias, se da razón de 1,704 personas distribuidas en 635 familias. La población es en su mayoría Indios, no se hace referencia a algún dato numérico que mencione la cantidad de bautismos y entierros acaecidos en años anteriores.

No. De Ficha: 315

AREA DE IDENTIFICACION

Código(s) de Referencia: MX16053AHCMO/Fondo Parroquial/Sección: Disciplinar/Serie: Padrones/ Subserie: Asientos/ Fojas: 6, 184-6,222.
C.914, carp.218
Título: Padrón, Río Verde (San Luis Potosí).
Fecha(s):1808.
Nivel de Descripción: Unidad Documental Compuesta.
Volumen y Soporte de la Unidad de Descripción: 38 fojas.
Productor(es):Fray Pio Simiano, Bachiller.

AREA DE CONTENIDO Y ESTRUCTURA

Alcance y Contenido: El padrón se divide en familias, se denota la calidad, edad y estado eclesiástico de los miembros. 3,839 Hombres de todas las edades y 5,495 Mujeres de todas las edades que dan como total de 9,334 almas, componen la jurisdicción.

No. De Ficha: 316

AREA DE IDENTIFICACION

Código(s) de Referencia: MX16053AHCMO/Fondo Parroquial/Sección: Disciplinar/Serie: Padrones/ Subserie: Asientos/ Fojas: 6, 222-6,226.
C.914, carp.219
Título: Padrón, San Christobal del Montesillo (San Luis Potosí).
Fecha(s):19/04/1808.
Nivel de Descripción: Unidad Documental Compuesta.
Volumen y Soporte de la Unidad de Descripción: 4 fojas.
Productor(es):José Anastacio de Samano, Licenciado.

AREA DE CONTENIDO Y ESTRUCTURA

Alcance y Contenido: El padrón se divide en familias. 470 personas conforman la jurisdicción.La población es en su mayoría Indios, no se hace referencia a algún dato numérico que mencione la cantidad de bautismos y entierros acaecidos en años anteriores.

No. De Ficha: 317

AREA DE IDENTIFICACION

Código(s) de Referencia: MX16053AHCMO/Fondo Parroquial/Sección: Disciplinar/Serie: Padrones/ Subserie: Asientos/ Fojas: 6, 226-6,282.
C.914, carp.220.1
Título: Padrón, La Piedad.
Fecha(s):25/04/1808.
Nivel de Descripción: Unidad Documental Compuesta.
Volumen y Soporte de la Unidad de Descripción: 56 fojas.
Productor(es):José Alejandro Macías, Bachiller.

AREA DE CONTENIDO Y ESTRUCTURA

Alcance y Contenido: El padrón se divide en familias, denota la calidad y estado eclesiástico de los miembros. 7,406 almas conforman la jurisdicción. Según registros del año anterior hubo: 125 Bautizos de Españoles; 243 Mestizos; 61 Mulatos; 41 Indios L. y 10 Indios de P. Entierros: 21 de Españoles y 17 de Párv; 22 de Mestizos y 53 de Párvulos; 25 de Mulatos y 6 Párvulos; 9 de Indios Laboríos y 12 Párvulos; 3 Indios de Pueblo y 3 Párvulos.

No. De Ficha: 318

AREA DE IDENTIFICACION

Código(s) de Referencia: MX16053AHCMO/Fondo Parroquial/Sección: Disciplinar/Serie: Padrones/ Subserie: Asientos/ Fojas: 6, 282-6,299.
C.914, carp.220.2
Título: Padrón, Yurécuaro (Tlazazalca).
Fecha(s):16/04/1808.
Nivel de Descripción: Unidad Documental Compuesta.
Volumen y Soporte de la Unidad de Descripción: 17 fojas.
Productor(es):Ignacio Mariano Álvarez del Castillo, Bachiller.

AREA DE CONTENIDO Y ESTRUCTURA

Alcance y Contenido: El padrón se encuentra dividido en familias y menciona el estado eclesiástico de sus miembros. 4, 306 almas conforman la jurisdicción. Según registros del año anterior hubo: Bautizos: 141 Españoles, 36 Mestizos, 46 Mulatos, 42 Indios de pueblo y 18 Indios laboríos. Entierros: 14 Españoles y 25 Párvulos, 2 Mestizos y 4 Párvulos, 20 Mulatos y 14 Párvulos, 3 Indios de Pueblo y 8 Párvulos y 5 Indios laboríos y 6 Párvulos.

No. De Ficha: 319

AREA DE IDENTIFICACION

Código(s) de Referencia: MX16053AHCMO/Fondo Parroquial/Sección: Disciplinar/Serie: Padrones/ Subserie: Asientos/ Fojas: 6, 299-6,326.
C.914, carp.220.3
Título: Padrón, Taguenguato (Tlazazalca).
Fecha(s):17/04/1808.
Nivel de Descripción: Unidad Documental Compuesta.
Volumen y Soporte de la Unidad de Descripción: 27 fojas.
Productor(es):Juan Benito Ramírez, Bachiller.

AREA DE CONTENIDO Y ESTRUCTURA

Alcance y Contenido:El padrón se divide en familias, muestra el estado eclesiástico, edad y calidad de sus miembros. 4, 908 almas conforman la jurisdicción.Según registros del año anterior hubo: Bautizos: 106 Españoles, 20 Mestizos, 24 Mulatos, 62 Indios de P. y 23 Indios L. Entierros: 33 Españoles y 17 Párv.; 4 Mestizos y 8 Párv; 4 Mulatos y 5 Párv; 16 Indios de P y 24 Párv; 6 Indios L y 15 Párv.

No. De Ficha: 320

AREA DE IDENTIFICACION

Código(s) de Referencia: MX16053AHCMO/Fondo Parroquial/Sección: Disciplinar/Serie: Padrones/ Subserie: Asientos/ Fojas: 6, 336-6,354.
C.914, carp.221
Título: Padrón, San Luis Potosí.
Fecha(s):19/04/1808.
Nivel de Descripción: Unidad Documental Compuesta.
Volumen y Soporte de la Unidad de Descripción: 28 fojas.
Productor(es):José Anastacio de Samano, Licenciado.

AREA DE CONTENIDO Y ESTRUCTURA

Alcance y Contenido: El padrón se divide en familias y casas, estas últimas a la vez por calles. 8,696 Familias conforman la jurisdicción divididas en: 16, 392 almas, siendo 7, 537 adultos y 8, 855 párvulos.

No. De Ficha: 321

AREA DE IDENTIFICACION

Código(s) de Referencia: MX16053AHCMO/Fondo Parroquial/Sección: Disciplinar/Serie: Padrones/ Subserie: Asientos/ Fojas: 6, 354-6,380.
C.914, carp.222.1
Título: Padrón, San Miguel Mezquitic.
Fecha(s):8/05/1808.
Nivel de Descripción: Unidad Documental Compuesta.
Volumen y Soporte de la Unidad de Descripción: 26 fojas.
Productor(es):José Ignacio Lozano, Bachiller.

AREA DE CONTENIDO Y ESTRUCTURA

Alcance y Contenido: El padrón se divide en familias, muestra el estado eclesiástico y la edad de los miembros, esta última solo de los hijos. 479 Familias conforman la jurisdicción. No se hace mención de la cantidad de bautizos u entierros llevados a cabo los años anteriores.

Nota: Copia de la ficha No. 308.

No. De Ficha: 322

AREA DE IDENTIFICACION

Código(s) de Referencia: MX16053AHCMO/Fondo Parroquial/Sección: Disciplinar/Serie: Padrones/ Subserie: Asientos/ Fojas: 6, 380-6,413.
C.914, carp.222.2
Título: Padrón, San Miguel Mezquitic.
Fecha(s):8/05/1808.
Nivel de Descripción: Unidad Documental Compuesta.
Volumen y Soporte de la Unidad de Descripción: 33 fojas.
Productor(es):José Ignacio Lozano, Bachiller.

AREA DE CONTENIDO Y ESTRUCTURA

Alcance y Contenido: El padrón se divide en familias, muestra el estado eclesiástico y distingue a los párvulos. 13, 748 almas conforman la jurisdicción. No se hace referencia al número de bautizos y entierros acaecidos años anteriores.

Nota: Copia de la ficha No. 309.

No. De Ficha: 323

AREA DE IDENTIFICACION

Código(s) de Referencia: MX16053AHCMO/Fondo Parroquial/Sección: Disciplinar/Serie: Padrones/ Subserie: Asientos/ Fojas: 6, 413-6,424.
C.914, carp.223
Título: Padrón, Pajacuarán (Ixtlán).
Fecha(s):30/04/1808.
Nivel de Descripción: Unidad Documental Compuesta.
Volumen y Soporte de la Unidad de Descripción: 11 fojas.
Productor(es):Joaquín Márquez de la Mora, Bachiller.

AREA DE CONTENIDO Y ESTRUCTURA

Alcance y Contenido: El padrón está dividido en familias, se muestra el estado eclesiástico y edad de los miembros, esta última sólo en los párvulos, solteros y doncellas, las castas se enlistan aparte. 900 almas conforman la jurisdicción divididas entre: 278 Mulatos; 487 Indios y 135 Españoles. Según registros del año pasado hubo: 97 Bautizos, 25 de Españoles; 42 de Mulatos y 30 de Indios. 26 Entierros: 3 de Españoles y 1 Párvulo; 3 Indios y 5 Párvulos; 7 Mulatos y 7 Párvulos.

No. De Ficha: 324

AREA DE IDENTIFICACION

Código(s) de Referencia: MX16053AHCMO/Fondo Parroquial/Sección: Disciplinar/Serie: Padrones/ Subserie: Asientos/ Fojas: 6, 424-6,432.
C.914, carp.224
Título: Padrón, Real de Santa Rosa (Guanajuato).
Fecha(s):11/02/1808.
Nivel de Descripción: Unidad Documental Compuesta.
Volumen y Soporte de la Unidad de Descripción: 8 fojas.
Productor(es):José Manuel Méndez, Bachiller.

AREA DE CONTENIDO Y ESTRUCTURA

Alcance y Contenido: El padrón es general, se muestra el estado eclesiástico y calidad de sus miembros. No se hace distinción racial ni se hace referencia a algún dato numérico que mencione la cantidad de habitantes, bautizos o entierros de la jurisdicción.

No. De Ficha: 325

AREA DE IDENTIFICACION

Código(s) de Referencia: MX16053AHCMO/Fondo Parroquial/Sección: Disciplinar/Serie: Padrones/ Subserie: Asientos/ Fojas: 6, 432-6,462.
C.914, carp.225
Título: Padrón, Villa del Duce Nombre de Jesús (San Luis Potosí).
Fecha(s):5/04/1808.
Nivel de Descripción: Unidad Documental Compuesta.
Volumen y Soporte de la Unidad de Descripción: 30 fojas.
Productor(es):Fray Pio Simiano, Bachiller.

AREA DE CONTENIDO Y ESTRUCTURA

Alcance y Contenido: El padrón se divide en familias, se muestra la edad, calidad y estado eclesiástico de sus miembros. En la jurisdicción hay 640 Familias divididas en: 500 Casados y casadas; 494 Solteras; 446 Solteros; 110 Viudas y 35 Viudos, dando un total de 2, 725 almas en la jurisdicción.

No. De Ficha: 326

AREA DE IDENTIFICACION

Código(s) de Referencia: MX16053AHCMO/Fondo Parroquial/Sección: Disciplinar/Serie: Padrones/ Subserie: Asientos/ Fojas: 6, 462-6,472.
C.914, carp.226
Título: Padrón, Pajacuarán (Ixtlán).
Fecha(s):30/04/1808.
Nivel de Descripción: Unidad Documental Compuesta.
Volumen y Soporte de la Unidad de Descripción: 10 fojas.
Productor(es):Joaquín Márquez de la Mora, Bachiller.

AREA DE CONTENIDO Y ESTRUCTURA

Alcance y Contenido: El padrón está dividido en familias, se muestra el estado eclesiástico y edad de los miembros, esta última sólo en los párvulos, solteros y doncellas, las castas se enlistan aparte. 900 almas conforman la jurisdicción divididas entre: 278 Mulatos; 487 Indios y 135 Españoles. Según registros del año pasado hubo: 97 Bautizos, 25 de Españoles; 42 de Mulatos y 30 de Indios. 26 Entierros: 3 de Españoles y 1 Párvulo; 3 Indios y 5 Párvulos; 7 Mulatos y 7 Párvulos.

Nota: Copia de la ficha No. 323.

No. De Ficha: 327

AREA DE IDENTIFICACION

Código(s) de Referencia: MX16053AHCMO/Fondo Parroquial/Sección: Disciplinar/Serie: Padrones/ Subserie: Asientos/ Fojas: 6, 472-6,497.
C.914, carp.227
Título: Padrón, Tlazazalca.
Fecha(s):24/04/1808.
Nivel de Descripción: Unidad Documental Compuesta.
Volumen y Soporte de la Unidad de Descripción: 25 fojas.
Productor(es):José Miguel Cabezas, Bachiller.

AREA DE CONTENIDO Y ESTRUCTURA

Alcance y Contenido: El padrón se divide en casas, se muestra el estado eclesiástico, edad y calidad de sus miembros. 3,693 almas conforman la jurisdicción, divididas en 798 familias.

No. De Ficha: 328

AREA DE IDENTIFICACION

Código(s) de Referencia: MX16053AHCMO/Fondo Parroquial/Sección: Disciplinar/Serie: Padrones/ Subserie: Asientos/ Fojas: 6, 497-6,549.
C.914, carp.228
Título: Padrón, Real de Santa Ana (Guanajuato).
Fecha(s):1808.
Nivel de Descripción: Unidad Documental Compuesta.
Volumen y Soporte de la Unidad de Descripción: 52 fojas.
Productor(es):Desconocido.

AREA DE CONTENIDO Y ESTRUCTURA

Alcance y Contenido: El padrón se divide en familias, se muestra la calidad, edad y estado eclesiástico de sus miembros. 12,667 almas conforman la jurisdicción. No se hace mención del número de bautizos o entierros llevados a cabo en la jurisdicción correspondiente.

No. De Ficha: 329

AREA DE IDENTIFICACION

Código(s) de Referencia: MX16053AHCMO/Fondo Parroquial/Sección: Disciplinar/Serie: Padrones/ Subserie: Asientos/ Fojas: 6, 549-6,576.
C.914, carp.229
Título: Padrón, Equandureo (Tlazazalca).
Fecha(s):28/01/1808.
Nivel de Descripción: Unidad Documental Compuesta.
Volumen y Soporte de la Unidad de Descripción: 27 fojas.
Productor(es):José Mariano Álvarez del Castillo, Bachiller.

AREA DE CONTENIDO Y ESTRUCTURA

Alcance y Contenido: El padrón se divide en casas, menciona el estado eclesiástico, calidad y edades de sus miembros.3, 989 almas forman la jurisdicción. Según registros del año anterior hubo: Entierros: 26 de Españoles, 33 de Indios de P; 8 laboríos y 5 mulatos libres. Bautizos: 81 de Españoles, 41 de Indios de P., 19 laboríos y 19 mulatos libres.

No. De Ficha: 330

AREA DE IDENTIFICACION

Código(s) de Referencia: MX16053AHCMO/Fondo Parroquial/Sección: Disciplinar/Serie: Padrones/ Subserie: Asientos/ Fojas: 6, 576-6,586.
C.914, carp.230
Título: Padrón, Cuitzeo de la Laguna.
Fecha(s):19/10/1808.
Nivel de Descripción: Unidad Documental Compuesta.
Volumen y Soporte de la Unidad de Descripción: 10 fojas.
Productor(es):Fray Agustín Tovar, Bachiller.

AREA DE CONTENIDO Y ESTRUCTURA

Alcance y Contenido: El padrón se divide en familias, se muestra la calidad y estado eclesiástico de sus miembros, los indios y viudos y viudas se enlistan aparte. No se hace referencia de algún dato numérico que haga mención a la cantidad de habitantes, entierros o bautizos llevados a cabo en la jurisdicción.

No. De Ficha: 331

AREA DE IDENTIFICACION

Código(s) de Referencia: MX16053AHCMO/Fondo Parroquial/Sección: Disciplinar/Serie: Padrones/ Subserie: Asientos/ Fojas: 6, 586-6,598.
C.914, carp.231
Título: Padrón, Cuitzeo de la Laguna.
Fecha(s):19/10/1808.
Nivel de Descripción: Unidad Documental Compuesta.
Volumen y Soporte de la Unidad de Descripción: 12 fojas.
Productor(es):Fray Agustín Tovar, Bachiller.

AREA DE CONTENIDO Y ESTRUCTURA

Alcance y Contenido: El padrón se divide en familias, se muestra la calidad y estado eclesiástico de sus miembros, los indios y viudos y viudas se enlistan aparte. No se hace referencia de algún dato numérico que haga mención a la cantidad de habitantes, entierros o bautizos llevados a cabo en la jurisdicción.

Nota: Copia de la fiche No. 330.

No. De Ficha: 332

AREA DE IDENTIFICACION

Código(s) de Referencia: MX16053AHCMO/Fondo Parroquial/Sección: Disciplinar/Serie: Padrones/ Subserie: Asientos/ Fojas: 6, 598-6,599.
C.914, carp.232
Título: Padrón, Real de San Francisco de los Pozos (San Luis Potosí).
Fecha(s):10/05/1808.
Nivel de Descripción: Unidad Documental Compuesta.
Volumen y Soporte de la Unidad de Descripción: 1 foja.
Productor(es):Manuel Ignacio Ximénes y Segura, Bachiller.

AREA DE CONTENIDO Y ESTRUCTURA

Alcance y Contenido:Extracto del padrón original. Se denotan las siguientes cifras: En el recinto del real: 312 Familias con 1,254 personas. En la jurisdicción: 697 Familias con 2,438 personas, dando un total de 1,009 familias con 3, 692 almas en la jurisdicción.

No. De Ficha: 333

AREA DE IDENTIFICACION

Código(s) de Referencia: MX16053AHCMO/Fondo Parroquial/Sección: Disciplinar/Serie: Padrones/ Subserie: Asientos/ Fojas: 6, 599-6,601.
C.914, carp.233
Título: Padrón, Real de Santa Rosa (Guanajuato).
Fecha(s):11/02/1808.
Nivel de Descripción: Unidad Documental Compuesta.
Volumen y Soporte de la Unidad de Descripción: 2 fojas.
Productor(es):José Manuel Méndez, Bachiller.

AREA DE CONTENIDO Y ESTRUCTURA

Alcance y Contenido: El padrón es general, se muestra el estado eclesiástico y calidad de sus miembros.No se hace referencia de algún dato numérico que haga mención a la cantidad de habitantes, entierros o bautizos llevados a cabo en la jurisdicción.

No. De Ficha: 334

AREA DE IDENTIFICACION

Código(s) de Referencia: MX16053AHCMO/Fondo Parroquial/Sección: Disciplinar/Serie: Padrones/ Subserie: Asientos/ Fojas: 6, 601-6,606.
C.915, carp.234
Título: Padrón, Acapaquaro.
Fecha(s):13/04/1809.
Nivel de Descripción: Unidad Documental Compuesta.
Volumen y Soporte de la Unidad de Descripción: 5 fojas.
Productor(es):José María Sierra Tagle, Bachiller.

AREA DE CONTENIDO Y ESTRUCTURA

Alcance y Contenido: El padrón señala quienes están casados, quienes son muchachos y muchachas de doctrina y finalmente da razón de los viudos y viudas de la jurisdicción. No se hace referencia de algún dato numérico que haga mención a la cantidad de habitantes, entierros o bautizos llevados a cabo en la jurisdicción.

No. De Ficha: 335

AREA DE IDENTIFICACION

Código(s) de Referencia: MX16053AHCMO/Fondo Parroquial/Sección: Disciplinar/Serie: Padrones/ Subserie: Asientos/ Fojas: 6, 606-6,611.
C.915, carp.235
Título: Padrón, Acapaquaro.
Fecha(s):13/04/1809.
Nivel de Descripción: Unidad Documental Compuesta.
Volumen y Soporte de la Unidad de Descripción: 5 fojas.
Productor(es):José María Sierra Tagle, Bachiller.

AREA DE CONTENIDO Y ESTRUCTURA

Alcance y Contenido: El padrón señala quienes están casados, quienes son muchachos y muchachas de doctrina y finalmente da razón de los viudos y viudas de la jurisdicción.No se hace referencia de algún dato numérico que haga mención a la cantidad de habitantes, entierros o bautizos llevados a cabo en la jurisdicción.

No. De Ficha: 336

AREA DE IDENTIFICACION

Código(s) de Referencia: MX16053AHCMO/Fondo Parroquial/Sección: Disciplinar/Serie: Padrones/ Subserie: Asientos/ Fojas: 6, 611-6,645.
C.915, carp.236
Título: Padrón, Nahuatzen.
Fecha(s):1809.
Nivel de Descripción: Unidad Documental Compuesta.
Volumen y Soporte de la Unidad de Descripción: 34 fojas.
Productor(es):José Vicente Ochoa, Bachiller.

AREA DE CONTENIDO Y ESTRUCTURA

Alcance y Contenido: El padrón se divide en familias, se muestra el estado eclesiástico de los miembros y menciona a los solteros y doncellas, al igual que los viudos y viudas de la jurisdicción, los indios se enlistan aparte.

Nota: Se anexa una carta dirigida al Secretario Antonio de Dueñas y Castro, haciendo referencia a la entrega del presente padrón, señalando un retardo en su entrega debido a no estar listo a tiempo, se firma en Santa Clara el 12 de Mayo de 1809 y firmado por el Bachiller José Vicente de Ochoa.

No. De Ficha: 337

AREA DE IDENTIFICACION

Código(s) de Referencia: MX16053AHCMO/Fondo Parroquial/Sección: Disciplinar/Serie: Padrones/ Subserie: Asientos/ Fojas: 6, 645-6,664.
C.915, carp.237
Título: Padrón, Yurécuaro (Tlazazalca).
Fecha(s):8/04/1809.
Nivel de Descripción: Unidad Documental Compuesta.
Volumen y Soporte de la Unidad de Descripción: 19 fojas.
Productor(es):José Mariano Álvarez del Castillo, Bachiller.

AREA DE CONTENIDO Y ESTRUCTURA

Alcance y Contenido:El padrónse encuentra dividido en familias y menciona el estado eclesiástico. 4, 445 almas conforman la jurisdicción. Según registros del año anterior hubo: Bautizos: 114 Españoles, 24 Mestizos, 59 Mulatos, 45 Indios de pueblo y 9 Indios laboríos. Entierros: 34 Españoles y 18 Párvulos, 1 Mestizo y 3 Párvulos, 19 Mulatos y 5 Párvulos, 13 Indios de Pueblo y 14 Párvulos y 3 Indios laboríos y 4 Párvulos.

No. De Ficha: 338

AREA DE IDENTIFICACION

Código(s) de Referencia: MX16053AHCMO/Fondo Parroquial/Sección: Disciplinar/Serie: Padrones/ Subserie: Asientos/ Fojas: 6, 664-6,674.
C.915, carp.238
Título: Padrón, Pajacuarán (Ixtlán).
Fecha(s):15/04/1809.
Nivel de Descripción: Unidad Documental Compuesta.
Volumen y Soporte de la Unidad de Descripción: 10 fojas.
Productor(es):Joaquín Márquez de la Mora, Bachiller.

AREA DE CONTENIDO Y ESTRUCTURA

Alcance y Contenido: El padrón está dividido en familias, se muestra el estado eclesiástico y edad de los miembros, esta última sólo en los párvulos, solteros y doncellas, las castas se enlistan aparte. 873 almas conforman la jurisdicción divididas en: 286 Mulatos; 467 Indios y 120 Españoles. Según registros del año pasado hubo: 83 Bautizos, 18 de Españoles; 34 de Mulatos y 31 de Indios. 47 Entierros: 7 de Españoles y 5 Párvulos; 12 Indios y 5 Párvulos; 11 Mulatos y 7 Párvulos.

No. De Ficha: 339

AREA DE IDENTIFICACION

Código(s) de Referencia: MX16053AHCMO/Fondo Parroquial/Sección: Disciplinar/Serie: Padrones/ Subserie: Asientos/ Fojas: 6, 674-6,678.
C.915, carp.239.1
Título: Padrón, Real de San Francisco de los Pozos (San Luis Potosí).
Fecha(s):17/04/1809.
Nivel de Descripción: Unidad Documental Compuesta
Volumen y Soporte de la Unidad de Descripción: 4 fojas.
Productor(es):Manuel Ignacio Ximénes y Segura, Bachiller.

AREA DE CONTENIDO Y ESTRUCTURA

Alcance y Contenido: Extracto del padrón original. Se denotan las siguientes cifras: En el recinto del real: 527 Familias con 1,869 personas. En la jurisdicción: 746 Familias con 2,765 personas, dando un total de 1,273 familias con 4, 634 almas en la jurisdicción. Según registros del año anterior hubo: 456 bautismos siendo de estos 453 de paga y sólo 3 de limosna. Y 103 entierros, 48 de limosna y 55 de paga.

No. De Ficha: 340

AREA DE IDENTIFICACION

Código(s) de Referencia: MX16053AHCMO/Fondo Parroquial/Sección: Disciplinar/Serie: Padrones/ Subserie: Asientos/ Fojas: 6, 678-6,681.
C.915, carp.239.2
Título: Padrón, Real de San Francisco de los Pozos (San Luis Potosí).
Fecha(s):22/04/1806.
Nivel de Descripción: Unidad Documental Compuesta.
Volumen y Soporte de la Unidad de Descripción: 3 fojas.
Productor(es):Manuel Ignacio Ximénes y Segura, Bachiller.

AREA DE CONTENIDO Y ESTRUCTURA

Alcance y Contenido: Extracto del padrón original. Se denotan las siguientes cifras: En el recinto del real: 265 Familias con 1,068 personas. En la jurisdicción: 576 Familias con 2,216 personas, dando un total de 841 familias con 3, 284 almas en la jurisdicción. Según registros del año anterior hubo: 379 bautismos siendo de estos 374 de paga y sólo 5 de limosna. Y 102 entierros, 56 de limosna y 46 de paga.

Nota: El Padrón corresponde al año de 1806.

No. De Ficha: 341

AREA DE IDENTIFICACION

Código(s) de Referencia: MX16053AHCMO/Fondo Parroquial/Sección: Disciplinar/Serie: Padrones/ Subserie: Asientos/ Fojas: 6, 681-6,689.
C.915, carp.240
Título: Padrón, Real de Santa Rosa (Guanajuato).
Fecha(s):10/02/1809.
Nivel de Descripción: Unidad Documental Compuesta.
Volumen y Soporte de la Unidad de Descripción: 8 fojas.
Productor(es):José Manuel Méndez, Bachiller.

AREA DE CONTENIDO Y ESTRUCTURA

Alcance y Contenido: El padrón se conforma de manera general, se muestra el estado eclesiástico y calidad de sus miembros. No se hace mención de algún dato numérico que señale el número de habitantes, bautizos u entierros acaecidos en la jurisdicción.

No. De Ficha: 342

AREA DE IDENTIFICACION

Código(s) de Referencia: MX16053AHCMO/Fondo Parroquial/Sección: Disciplinar/Serie: Padrones/ Subserie: Asientos/ Fojas: 6, 689-6,707.
C.915, carp.241
Título: Padrón, Santa Marta Uaniqueo.
Fecha(s):1809.
Nivel de Descripción: Unidad Documental Compuesta.
Volumen y Soporte de la Unidad de Descripción: 18 fojas.
Productor(es):Francisco Argandar, Doctor y Cura.

AREA DE CONTENIDO Y ESTRUCTURA

Alcance y Contenido: El padrón se divide en familias y se muestra el estado eclesiástico de sus miembros. No se hace mención de algún dato numérico que señale el número de habitantes, bautizos u entierros acaecidos en la jurisdicción.

No. De Ficha: 343

AREA DE IDENTIFICACION

Código(s) de Referencia: MX16053AHCMO/Fondo Parroquial/Sección: Disciplinar/Serie: Padrones/ Subserie: Asientos/ Fojas: 6, 707-6,722.
C.915, carp.242
Título: Padrón, Santa Marta Uaniqueo.
Fecha(s):1809.
Nivel de Descripción: Unidad Documental Compuesta.
Volumen y Soporte de la Unidad de Descripción: 15 fojas.
Productor(es):Francisco Argandar, Doctor y Cura.

AREA DE CONTENIDO Y ESTRUCTURA

Alcance y Contenido: El padrón se divide en familias y se muestra el estado eclesiástico de sus miembros. No se hace mención de algún dato numérico que señale el número de habitantes, bautizos u entierros acaecidos en la jurisdicción.

Nota: Copia de la Fiche No. 342

No. De Ficha: 344

AREA DE IDENTIFICACION

Código(s) de Referencia: MX16053AHCMO/Fondo Parroquial/Sección: Disciplinar/Serie: Padrones/ Subserie: Asientos/ Fojas: 6, 722-6,737.
C.915, carp.243
Título: Padrón, Maravatío.
Fecha(s):1809.
Nivel de Descripción: Unidad Documental Compuesta.
Volumen y Soporte de la Unidad de Descripción: 15 fojas.
Productor(es):Rafael Ávila, Bachiller.

AREA DE CONTENIDO Y ESTRUCTURA

Alcance y Contenido: El padrón se divide en casas y estas a la vez en calles, hay 982 gentes de razón y 914 indios, dando como total: 1,896 almas en la jurisdicción.El padrón se divide en familias y se muestra el estado eclesiástico de sus miembros. No se hace mención de algún dato numérico que señale el número de bautizos u entierros acaecidos en la jurisdicción.

No. De Ficha: 345

AREA DE IDENTIFICACION

Código(s) de Referencia: MX16053AHCMO/Fondo Parroquial/Sección: Disciplinar/Serie: Padrones/ Subserie: Asientos/ Fojas: 6, 737-6,750.
C.915, carp.244
Título: Padrón, Hacienda del Sauz (Guanajuato).
Fecha(s):1809.
Nivel de Descripción: Unidad Documental Compuesta.
Volumen y Soporte de la Unidad de Descripción: 13 fojas.
Productor(es):Desconocido.

AREA DE CONTENIDO Y ESTRUCTURA

Alcance y Contenido: El padrón se divide en familias, se muestra el estado eclesiástico y la edad de los hijos.El padrón se divide en familias y se muestra el estado eclesiástico de sus miembros. No se hace mención de algún dato numérico que señale el número de habitantes, bautizos u entierros acaecidos en la jurisdicción.

No. De Ficha: 346

AREA DE IDENTIFICACION

Código(s) de Referencia: MX16053AHCMO/Fondo Parroquial/Sección: Disciplinar/Serie: Padrones/ Subserie: Asientos/ Fojas: 6, 750-6,768.
C.915, carp.245
Título: Padrón, Zacapu.
Fecha(s):1/02/1809.
Nivel de Descripción: Unidad Documental Compuesta.
Volumen y Soporte de la Unidad de Descripción: 18 fojas.
Productor(es):Desconocido.

AREA DE CONTENIDO Y ESTRUCTURA

Alcance y Contenido: El padrón se divide en casas y se muestra el estado eclesiástico, las muchachas y muchachos de doctrina se enlistan aparte.El padrón se divide en familias y se muestra el estado eclesiástico de sus miembros. No se hace mención de algún dato numérico que señale el número de habitantes, bautizos u entierros acaecidos en la jurisdicción.

No. De Ficha: 347

AREA DE IDENTIFICACION

Código(s) de Referencia: MX16053AHCMO/Fondo Parroquial/Sección: Disciplinar/Serie: Padrones/ Subserie: Asientos/ Fojas: 6, 768-6,787.
C.915, carp.246
Título: Padrón, Yurécuaro (Tlazazalca).
Fecha(s):8/04/1809.
Nivel de Descripción: Unidad Documental Compuesta.
Volumen y Soporte de la Unidad de Descripción: 19 fojas.
Productor(es):José Mariano Álvarez del Castillo, Bachiller.

AREA DE CONTENIDO Y ESTRUCTURA

Alcance y Contenido: El padrón se encuentra dividido en familias y menciona el estado eclesiástico de sus miembros. 4, 445 almas conforman la jurisdicción. Según registros del año anterior hubo: Bautizos: 114 Españoles, 24 Mestizos, 59 Mulatos, 45 Indios de pueblo y 9 Indios laboríos. Entierros: 34 Españoles y 18 Párvulos, 1 Mestizo y 3 Párvulos, 19 Mulatos y 5 Párvulos, 13 Indios de Pueblo y 14 Párvulos y 3 Indios laboríos y 4 Párvulos.

Nota: Copia de la Ficha No. 337.

No. De Ficha: 348

AREA DE IDENTIFICACION

Código(s) de Referencia: MX16053AHCMO/Fondo Parroquial/Sección: Disciplinar/Serie: Padrones/ Subserie: Asientos/ Fojas: 6, 787-6,800.
C.915, carp.247
Título: Padrón, Santa Fe del Río.
Fecha(s):1809.
Nivel de Descripción: Unidad Documental Compuesta.
Volumen y Soporte de la Unidad de Descripción: 13 fojas.
Productor(es):Desconocido.

AREA DE CONTENIDO Y ESTRUCTURA

Alcance y Contenido: El padrón se conforma de manera general, se menciona la calidad, estado eclesiástico y edad de sus miembros, las mujeres se enlistan aparte.1, 048 almas de 7 años en adelante conforman la jurisdicción, siendo 539 hombres y 509 mujeres.

No. De Ficha: 349

AREA DE IDENTIFICACION

Código(s) de Referencia: MX16053AHCMO/Fondo Parroquial/Sección: Disciplinar/Serie: Padrones/ Subserie: Asientos/ Fojas: 6, 800-6,804.
C.915, carp.248
Título: Padrón, Santa Fe de la Laguna.
Fecha(s):1809.
Nivel de Descripción: Unidad Documental Compuesta.
Volumen y Soporte de la Unidad de Descripción: 4 fojas.
Productor(es):José Manuel Martínez de Borja, Bachiller.

AREA DE CONTENIDO Y ESTRUCTURA

Alcance y Contenido: El padrón se conforma de manera general, se menciona el estado eclesiástico y quienes corresponden a ser jóvenes y niñas de doctrina. No se hace mención numérica referente al número de pobladores que conforman el padrón ni el número de bautizos o entierros llevados a cabo años anteriores.

No. De Ficha: 350

AREA DE IDENTIFICACION

Código(s) de Referencia: MX16053AHCMO/Fondo Parroquial/Sección: Disciplinar/Serie: Padrones/ Subserie: Asientos/ Fojas: 6, 804-6,820.
C.915, carp.249
Título: Padrón, Zacapu.
Fecha(s):1/02/1809.
Nivel de Descripción: Unidad Documental Compuesta.
Volumen y Soporte de la Unidad de Descripción: 16 fojas.
Productor(es):Desconocido.

AREA DE CONTENIDO Y ESTRUCTURA

Alcance y Contenido:El padrón se divide en casas y se muestra el estado eclesiástico de sus miembros, las muchachas y muchachos de doctrina se enlistan aparte. 1,771 almas conforman la ciudad principal; 878 son Indios.

Nota: Copia de la ficha No. 346.

No. De Ficha: 351

AREA DE IDENTIFICACION

Código(s) de Referencia: MX16053AHCMO/Fondo Parroquial/Sección: Disciplinar/Serie: Padrones/ Subserie: Asientos/ Fojas: 6, 820-6,862.
C.915, carp.250
Título: Padrón, Santa Clara del Cobre.
Fecha(s):1809.
Nivel de Descripción: Unidad Documental Compuesta.
Volumen y Soporte de la Unidad de Descripción: 42 fojas.
Productor(es):Desconocido.

AREA DE CONTENIDO Y ESTRUCTURA

Alcance y Contenido: El padrón se divide en casas y se menciona el estado eclesiástico de sus miembros.No se hace mención numérica referente al número de pobladores que conforman el padrón ni el número de bautizos o entierros llevados a cabo años anteriores.

No. De Ficha: 352

AREA DE IDENTIFICACION

Código(s) de Referencia: MX16053AHCMO/Fondo Parroquial/Sección: Disciplinar/Serie: Padrones/ Subserie: Asientos/ Fojas: 6, 862-6,872.
C.915, carp.251
Título: Padrón, Pajacuarán (Ixtlán).
Fecha(s):15/04/1809.
Nivel de Descripción: Unidad Documental Compuesta.
Volumen y Soporte de la Unidad de Descripción: 10 fojas.
Productor(es):Joaquín Márquez de la Mora, Bachiller.

AREA DE CONTENIDO Y ESTRUCTURA

Alcance y Contenido: El padrón está dividido en familias, se muestra el estado eclesiástico y edad de los miembros, esta última sólo en los párvulos, solteros y doncellas, las castas se enlistan aparte. 873 almas conforman la jurisdicción divididas en: 286 Mulatos; 467 Indios y 120 Españoles. Según registros del año pasado hubo: 83 Bautizos, 18 de Españoles; 34 de Mulatos y 31 de Indios. 47 Entierros: 7 de Españoles y 5 Párvulos; 12 Indios y 5 Párvulos; 11 Mulatos y 7 Párvulos.

Nota: Copia de la ficha: 338.

No. De Ficha: 353

AREA DE IDENTIFICACION

Código(s) de Referencia: MX16053AHCMO/Fondo Parroquial/Sección: Disciplinar/Serie: Padrones/ Subserie: Asientos/ Fojas: 6, 872-6,892.
C.915, carp.252
Título: Padrón, San Pedro Paracho (Arantzan).
Fecha(s):16/08/1809.
Nivel de Descripción: Unidad Documental Compuesta.
Volumen y Soporte de la Unidad de Descripción: 20 fojas.
Productor(es):Juan Bruno de Luna, Bachiller.

AREA DE CONTENIDO Y ESTRUCTURA

Alcance y Contenido: El padrón se conforma de manera general y se menciona el estado eclesiástico de sus miembros.No se hace mención numérica referente al número de pobladores que conforman el padrón ni el número de bautizos o entierros llevados a cabo años anteriores.

No. De Ficha: 354

AREA DE IDENTIFICACION

Código(s) de Referencia: MX16053AHCMO/Fondo Parroquial/Sección: Disciplinar/Serie: Padrones/ Subserie: Asientos/ Fojas: 6, 892-6,912.
C.915, carp.253
Título: Padrón, San Pedro Paracho (Arantzan).
Fecha(s):16/08/1809.
Nivel de Descripción: Unidad Documental Compuesta.
Volumen y Soporte de la Unidad de Descripción: 20 fojas.
Productor(es):Juan Bruno de Luna, Bachiller.

AREA DE CONTENIDO Y ESTRUCTURA

Alcance y Contenido:El listado es general y se menciona el estado eclesiástico de sus miembros.No se hace mención numérica referente al número de pobladores que conforman el padrón ni el número de bautizos o entierros llevados a cabo años anteriores.

Nota: Copia de la ficha No.353.

No. De Ficha: 355

AREA DE IDENTIFICACION

Código(s) de Referencia: MX16053AHCMO/Fondo Parroquial/Sección: Disciplinar/Serie: Padrones/ Subserie: Asientos/ Fojas: 6, 912-6,934.
C.915, carp.254.1
Título: Padrón, Santa Ana Maya.
Fecha(s): 1809.
Nivel de Descripción: Unidad Documental Compuesta.
Volumen y Soporte de la Unidad de Descripción: 22 fojas.
Productor(es):Benito Gutiérrez, Bachiller.

AREA DE CONTENIDO Y ESTRUCTURA

Alcance y Contenido: El padrón se divide en casas, señala el numero de párvulos existentes por familia y el estado eclesiástico de los demás miembros, denota quienes han cumplido con los preceptos anuales de confesión y comunión, siendo estos datos específicos a la gente de confesión.

No. De Ficha: 356

AREA DE IDENTIFICACION

Código(s) de Referencia: MX16053AHCMO/Fondo Parroquial/Sección: Disciplinar/Serie: Padrones/ Subserie: Asientos/ Fojas: 6, 934-6,942.
C.915, carp.254.2
Título: Padrón, Santa Ana Maya
Fecha(s): 1809.
Nivel de Descripción: Unidad Documental Compuesta.
Volumen y Soporte de la Unidad de Descripción: 8 fojas.
Productor(es):Benito Gutiérrez, Bachiller.

AREA DE CONTENIDO Y ESTRUCTURA

Alcance y Contenido: El padrón se divide en familias, señala quienes han cumplido con los preceptos anuales de confesión y comunión, los viudos y viudas se enlistan aparte. Siendo estos datos específicos a los Naturales.

No. De Ficha: 357

AREA DE IDENTIFICACION

Código(s) de Referencia: MX16053AHCMO/Fondo Parroquial/Sección: Disciplinar/Serie: Padrones/ Subserie: Asientos/ Fojas: 6, 942-6,974.
C.915, carp.255
Título: Padrón, Nahuatzen.
Fecha(s): 1809.
Nivel de Descripción: Unidad Documental Compuesta.
Volumen y Soporte de la Unidad de Descripción: 32 fojas.
Productor(es):José Vicente Ochoa, Bachiller.

AREA DE CONTENIDO Y ESTRUCTURA

Alcance y Contenido: El padrón se divide en familias, se muestra el estado eclesiástico de los miembros y menciona a los solteros y doncellas, al igual que los viudos y viudas de la jurisdicción, los indios se enlistan aparte.

Nota: Copia de la ficha No. 336.

No. De Ficha: 358

AREA DE IDENTIFICACION

Código(s) de Referencia: MX16053AHCMO/Fondo Parroquial/Sección: Disciplinar/Serie: Padrones/ Subserie: Asientos/ Fojas: 6, 974-6,998.
C.915, carp.256
Título: Padrón, Santiago Copándaro (Tuzantla).
Fecha(s): 1809.
Nivel de Descripción: Unidad Documental Compuesta.
Volumen y Soporte de la Unidad de Descripción: 24 fojas.
Productor(es):Desconocido.

AREA DE CONTENIDO Y ESTRUCTURA

Alcance y Contenido: El padrón se divide en familias, se muestra el estado eclesiástico y denota quienes están confirmados. No se hace mención numérica referente al número de pobladores que conforman el padrón ni el número de bautizos o entierros llevados a cabo años anteriores.

No. De Ficha: 359

AREA DE IDENTIFICACION

Código(s) de Referencia: MX16053AHCMO/Fondo Parroquial/Sección: Disciplinar/Serie: Padrones/ Subserie: Asientos/ Fojas: 6, 998-7,081.
C.915, carp.257
Título: Padrón, San Francisco Chamacuero.
Fecha(s): 1809.
Nivel de Descripción: Unidad Documental Compuesta.
Volumen y Soporte de la Unidad de Descripción: 83 fojas.
Productor(es):Desconocido.

AREA DE CONTENIDO Y ESTRUCTURA

Alcance y Contenido: El padrón se conforma de manera general, se muestra el estado eclesiástico y denota quienes han cumplido con los preceptos anuales de confesión y comunión, se empadrona a cada barrio en un listado aparte, dicho listado se divide en familias y se denota la edad de los hijos, estos datos corresponden solamente a la población indígena de la jurisdicción.

No. De Ficha: 360

AREA DE IDENTIFICACION

Código(s) de Referencia: MX16053AHCMO/Fondo Parroquial/Sección: Disciplinar/Serie: Padrones/ Subserie: Asientos/ Fojas: 7, 081-7,113.
C.915, carp.258
Título: Padrón, San Francisco Chamacuero.
Fecha(s): 1809.
Nivel de Descripción: Unidad Documental Compuesta.
Volumen y Soporte de la Unidad de Descripción: 32 fojas.
Productor(es):Desconocido.

AREA DE CONTENIDO Y ESTRUCTURA

Alcance y Contenido: El listado se divide encasas, se muestra la calidad, estado eclesiástico y señala quienes han cumplido con los preceptos anuales de confesión y comunión, se incluye un padrón de los indios que viven dentro del pueblo y los divide en cuadrillas, estos datos corresponden a la población española, mestiza y demás castas de la jurisdicción.

No. De Ficha: 361

AREA DE IDENTIFICACION

Código(s) de Referencia: MX16053AHCMO/Fondo Parroquial/Sección: Disciplinar/Serie: Padrones/ Subserie: Asientos/ Fojas: 7, 113-7,117.
C.915, carp.259
Título: Padrón, San Francisco Chamacuero.
Fecha(s): 1809.
Nivel de Descripción: Unidad Documental Compuesta.
Volumen y Soporte de la Unidad de Descripción: 4 fojas.
Productor(es):Desconocido.

AREA DE CONTENIDO Y ESTRUCTURA

Alcance y Contenido: El padrón se divide encasas, se muestra la calidad, estado eclesiástico y señala quienes han cumplido con los preceptos anuales de confesión y comunión.

Nota: Borrador del padrón de la ficha No. 360.

No. De Ficha: 362

AREA DE IDENTIFICACION

Código(s) de Referencia: MX16053AHCMO/Fondo Parroquial/Sección: Disciplinar/Serie: Padrones/ Subserie: Asientos/ Fojas: 7, 117-7,137.
C.915, carp.260
Título: Padrón, Chilchota (Tlazazalca).
Fecha(s): 30/05/1809.
Nivel de Descripción: Unidad Documental Compuesta.
Volumen y Soporte de la Unidad de Descripción: 20 fojas.
Productor(es):José María de Borja, Bachiller.

AREA DE CONTENIDO Y ESTRUCTURA

Alcance y Contenido: El padrón se divide en familias, se muestra el estado eclesiástico y señala a los viudos, viudas, muchachos y muchachas de doctrina.

Nota: Se anexa una carta dirigida al Secretario Antonio Dueñas y Castro haciendo referencia a la entrega del presente padrón, se firma en Taguenguato el 5 de Junio de 1809 por José Benito Jaso.

No. De Ficha: 363

AREA DE IDENTIFICACION

Código(s) de Referencia: MX16053AHCMO/Fondo Parroquial/Sección: Disciplinar/Serie: Padrones/ Subserie: Asientos/ Fojas: 7, 137-7,148.
C.915, carp.261
Título: Padrón, Santa Ana.
Fecha(s): 14/04/1809.
Nivel de Descripción: Unidad Documental Compuesta.
Volumen y Soporte de la Unidad de Descripción: 11 fojas.
Productor(es):Juan Velásquez, Bachiller.

AREA DE CONTENIDO Y ESTRUCTURA

Alcance y Contenido: El escrito se conforma de manera general, se muestra la calidad y estado eclesiástico de los habitantes.No se hace mención numérica referente al número de pobladores que conforman el padrón ni el número de bautizos o entierros llevados a cabo años anteriores.

No. De Ficha: 364

AREA DE IDENTIFICACION

Código(s) de Referencia: MX16053AHCMO/Fondo Parroquial/Sección: Disciplinar/Serie: Padrones/ Subserie: Asientos/ Fojas: 7, 148-7,160.
C.915, carp.262
Título: Padrón, San Antonio Charapan (Uruapan).
Fecha(s): 5/06/1809.
Nivel de Descripción: Unidad Documental Compuesta.
Volumen y Soporte de la Unidad de Descripción: 12 fojas.
Productor(es):Francisco Fernández Rincón, Bachiller.

AREA DE CONTENIDO Y ESTRUCTURA

Alcance y Contenido: El padrón del pueblo principal se divide en familias y menciona el estado eclesiástico, al mencionar a los indios el listado se vuelve general, incluyendo a los viudos y viudas al igual que la gente de razón al final.

Nota: Se anexa una carta dirigida al Sr. Antonio Dueñas y Castro haciendo referencia a la entrega del presente padrón, se firma en Charapan el 5 de Junio de 1809 por Francisco Fernández Rincón.

No. De Ficha: 365

AREA DE IDENTIFICACION

Código(s) de Referencia: MX16053AHCMO/Fondo Parroquial/Sección: Disciplinar/Serie: Padrones/ Subserie: Asientos/ Fojas: 7, 160-7,176.
C.916, carp.263.1
Título: Padrón, Acámbaro.
Fecha(s): 1809.
Nivel de Descripción: Unidad Documental Compuesta.
Volumen y Soporte de la Unidad de Descripción: 16 fojas.
Productor(es):Juan Chrisostomo Barrera, Fraile.

AREA DE CONTENIDO Y ESTRUCTURA

Alcance y Contenido: El padrón se divide en familias y muestra estado eclesiástico de sus miembros, los indios se enlistan aparte y refiere las siguientes cifras: Españoles: 2,410; Mestizos: 1,056; Indios: 6,186; Mulatos: 1,930; siendo un total de 11,582 habitantes en la jurisdicción. Respecto al número de bautismos y entierros llevados a cabo el año anterior menciona hubo: Bautismos 505 y Entierros: 395.

No. De Ficha: 366

AREA DE IDENTIFICACION

Código(s) de Referencia: MX16053AHCMO/Fondo Parroquial/Sección: Disciplinar/Serie: Padrones/ Subserie: Asientos/ Fojas: 7, 176-7,219.
C.916, carp.263.2
Título: Padrón, Xerécuaro (Acámbaro).
Fecha(s): 20/05/1809.
Nivel de Descripción: Unidad Documental Compuesta.
Volumen y Soporte de la Unidad de Descripción: 43 fojas.
Productor(es):José Brotons, Bachiller.

AREA DE CONTENIDO Y ESTRUCTURA

Alcance y Contenido: El padrón se divide en familias y muestra estado eclesiástico de sus miembros, los indios se enlistan aparte. Refiere las siguientes cifras: Españoles: 2, 548; Mestizos: 2,124; Indios: 5,737; Mulatos: 2,604; siendo un total de: 13,013 habitantes en la jurisdicción. Respecto al número de bautismos y entierros llevados el año anterior hubo: Bautismos: 503; Entierros: 331.

No. De Ficha: 367

AREA DE IDENTIFICACION

Código(s) de Referencia: MX16053AHCMO/Fondo Parroquial/Sección: Disciplinar/Serie: Padrones/ Subserie: Asientos/ Fojas: 7, 219-7,232.
C.916, carp.263.3
Título: Padrón, Coroneo (Acámbaro).
Fecha(s): 12/04/1809.
Nivel de Descripción: Unidad Documental Compuesta.
Volumen y Soporte de la Unidad de Descripción: 13 fojas.
Productor(es):Francisco María Cabeza de Baca, Bachiller.

AREA DE CONTENIDO Y ESTRUCTURA

Alcance y Contenido: El padrón se divide en familias y muestra estado eclesiástico de sus miembros, los indios se enlistan aparte y refiere las siguientes cifras: Españoles: 163; Mestizos: 47; Indios: 1,985; Mulatos: 54; siendo un total de 2,249 habitantes en la jurisdicción. Respecto al número de bautismos y entierros llevados a cabo el año anterior hubo: Bautismos 178 y Entierros: 60.

No. De Ficha: 368

AREA DE IDENTIFICACION

Código(s) de Referencia: MX16053AHCMO/Fondo Parroquial/Sección: Disciplinar/Serie: Padrones/ Subserie: Asientos/ Fojas: 7, 232-7,236.
C.916, carp.263.4
Título: Padrón, Santiago Contepec (Acámbaro).
Fecha(s): 12/04/1809.
Nivel de Descripción: Unidad Documental Compuesta.
Volumen y Soporte de la Unidad de Descripción: 4 fojas.
Productor(es):Mariano Salazar, Fraile.

AREA DE CONTENIDO Y ESTRUCTURA

Alcance y Contenido: El padrón se conforma en familias, se muestra la calidad, edad y estado eclesiástico de sus miembros. 870 almas conforman la jurisdicción. Se bautizaron 70 personas, se enterraron a 35 y casaron 9 según los registros del año anterior.

No. De Ficha: 369

AREA DE IDENTIFICACION

Código(s) de Referencia: MX16053AHCMO/Fondo Parroquial/Sección: Disciplinar/Serie: Padrones/ Subserie: Asientos/ Fojas: 7, 236-7,240.
C.916, carp.263.5
Título: Padrón, Tarandaquao (Acámbaro).
Fecha(s): 6/06/1809.
Nivel de Descripción: Unidad Documental Compuesta.
Volumen y Soporte de la Unidad de Descripción: 4 fojas.
Productor(es):José Carvallo, Bachiller.

AREA DE CONTENIDO Y ESTRUCTURA

Alcance y Contenido: El padrónse divide en familias y muestra estado eclesiástico de sus miembros, los indios se enlistan aparte y refiere las siguientes cifras: Españoles: 263; Mestizos: 96; Indios: 1,781; Mulatos: 272; siendo un total de 2,412 habitantes en la jurisdicción. Respecto al número de bautismos y entierros llevados a cabo el año anterior hubo: Bautismos 107 y Entierros: 44.

No. De Ficha: 370

AREA DE IDENTIFICACION

Código(s) de Referencia: MX16053AHCMO/Fondo Parroquial/Sección: Disciplinar/Serie: Padrones/ Subserie: Asientos/ Fojas: 7, 240-7,247.
C.916, carp.263.6
Título: Padrón, Yramoco (Acámbaro).
Fecha(s): 23/05/1809.
Nivel de Descripción: Unidad Documental Compuesta.
Volumen y Soporte de la Unidad de Descripción: 7 fojas.
Productor(es):José Antonio Pedrosa, Bachiller.

AREA DE CONTENIDO Y ESTRUCTURA

Alcance y Contenido: El padrón se conforma de manera general, denotando la calidad, edad y estado eclesiástico de sus miembros. Según registros hay: 94 Esp; 26 Mezt: 1,055 Ind y 41 Mul. Dando como total: 1,216 habitantes en la jurisdicción. Hubo 42 Bautizos, 9 casamientos y 37 entierros el año anterior. Se muestra un resumen de la totalidad de la jurisdicción sujeta a Acámbaro: 31,342 habitantes, 1,405 Bautizos y 902 Entierros.

No. De Ficha: 371

AREA DE IDENTIFICACION

Código(s) de Referencia: MX16053AHCMO/Fondo Parroquial/Sección: Disciplinar/Serie: Padrones/ Subserie: Asientos/ Fojas: 7, 247-7,263.
C.916, carp.264.1
Título: Padrón, Acámbaro.
Fecha(s): 1809.
Nivel de Descripción: Unidad Documental Compuesta.
Volumen y Soporte de la Unidad de Descripción: 16 fojas.
Productor(es):Juan Chrisostomo Barrera, Fraile.

AREA DE CONTENIDO Y ESTRUCTURA

Alcance y Contenido: El padrón se divide en familias y muestra estado eclesiástico de sus miembros, los indios se enlistan aparte y refiere las siguientes cifras: Españoles: 2,410; Mestizos: 1,056; Indios: 6,186; Mulatos: 1,930; siendo un total de 11,582 habitantes en la jurisdicción. Respecto al número de bautismos y entierros llevados a cabo el año anterior hubo: Bautismos 505 y Entierros: 395.

Nota: Copia del padrón de la ficha No. 365.

No. De Ficha: 372

AREA DE IDENTIFICACION

Código(s) de Referencia: MX16053AHCMO/Fondo Parroquial/Sección: Disciplinar/Serie: Padrones/ Subserie: Asientos/ Fojas: 7, 263-7,306.
C.916, carp.264.2
Título: Padrón, Xerécuaro (Acámbaro).
Fecha(s): 20/05/1809.
Nivel de Descripción: Unidad Documental Compuesta.
Volumen y Soporte de la Unidad de Descripción: 43 fojas.
Productor(es):José Brotons, Bachiller.

AREA DE CONTENIDO Y ESTRUCTURA

Alcance y Contenido: El padrón se divide en familias y muestra estado eclesiástico de sus miembros, los indios se enlistan aparte. Refiere las siguientes cifras: Españoles: 2, 548; Mestizos: 2,124; Indios: 5,737; Mulatos: 2,604; siendo un total de 13,013 habitantes en la jurisdicción. Respecto al número de bautismos y entierros llevados el año anterior hubo: Bautismos: 503; Entierros: 331.

Nota: Copia del padrón de la ficha No. 366.

No. De Ficha: 373

AREA DE IDENTIFICACION

Código(s) de Referencia: MX16053AHCMO/Fondo Parroquial/Sección: Disciplinar/Serie: Padrones/ Subserie: Asientos/ Fojas: 7, 306-7,319.
C.916, carp.264.3
Título: Padrón, Coroneo (Acámbaro).
Fecha(s): 12/04/1809.
Nivel de Descripción: Unidad Documental Compuesta.
Volumen y Soporte de la Unidad de Descripción: 13 fojas.
Productor(es):Francisco María Cabeza de Baca, Bachiller.

AREA DE CONTENIDO Y ESTRUCTURA

Alcance y Contenido: El padrón se divide en familias y muestra estado eclesiástico de sus miembros, los indios se enlistan aparte y refiere las siguientes cifras: Españoles: 163; Mestizos: 47; Indios: 1,985; Mulatos: 54; siendo un total de 2,249 habitantes en la jurisdicción. Respecto al número de bautismos y entierros llevados a cabo el año anterior hubo: Bautismos 178 y Entierros: 60.

Nota: Copia del padrón de la ficha No. 367.

No. De Ficha: 374

AREA DE IDENTIFICACION

Código(s) de Referencia: MX16053AHCMO/Fondo Parroquial/Sección: Disciplinar/Serie: Padrones/ Subserie: Asientos/ Fojas: 7, 319-7,323.
C.916, carp.264.4
Título: Padrón, Santiago Contepec (Acámbaro).
Fecha(s): 12/04/1809.
Nivel de Descripción: Unidad Documental Compuesta.
Volumen y Soporte de la Unidad de Descripción: 4 fojas.
Productor(es):Mariano Salazar, Fraile.

AREA DE CONTENIDO Y ESTRUCTURA

Alcance y Contenido: El padrónse conforma en familias, se muestra la calidad, edad y estado eclesiástico de sus miembros. 870 almas conforman la jurisdicción. Se bautizaron 70 personas, se enterraron a 35 y casaron 9 según los registros del año anterior.

Nota: Copia del padrón de la ficha No. 368.

No. De Ficha: 375

AREA DE IDENTIFICACION

Código(s) de Referencia: MX16053AHCMO/Fondo Parroquial/Sección: Disciplinar/Serie: Padrones/ Subserie: Asientos/ Fojas: 7, 323-7,327.
C.916, carp.264.5
Título: Padrón, Tarandaquao (Acámbaro).
Fecha(s): 6/06/1809.
Nivel de Descripción: Unidad Documental Compuesta.
Volumen y Soporte de la Unidad de Descripción: 4 fojas.
Productor(es):José Carvallo, Bachiller.

AREA DE CONTENIDO Y ESTRUCTURA

Alcance y Contenido: El padrón se divide en familias y muestra estado eclesiástico de sus miembros, los indios se enlistan aparte y refiere las siguientes cifras: Españoles: 263; Mestizos: 96; Indios: 1,781; Mulatos: 272; siendo un total de 2,412 habitantes en la jurisdicción. Respecto al número de bautismos y entierros llevados a cabo el año anterior hubo: Bautismos 107 y Entierros: 44.

Nota: Copia del padrón de la ficha No. 369.

No. De Ficha: 376

AREA DE IDENTIFICACION

Código(s) de Referencia: MX16053AHCMO/Fondo Parroquial/Sección: Disciplinar/Serie: Padrones/ Subserie: Asientos/ Fojas: 7, 327-7,334.
C.916, carp.264.6
Título: Padrón, Yramoco (Acámbaro).
Fecha(s): 23/05/1809.
Nivel de Descripción: Unidad Documental Compuesta.
Volumen y Soporte de la Unidad de Descripción: 7 fojas.
Productor(es):José Antonio Pedrosa, Bachiller.

AREA DE CONTENIDO Y ESTRUCTURA

Alcance y Contenido: El padrón se conforma de manera general, denotando la calidad, edad y estado eclesiástico de sus miembros. Según registros hay: 94 Esp; 26 Mezt: 1,055 Ind y 41 Mul. Dando como total: 1,216 habitantes en la jurisdicción. Hubo 42 Bautizos, 9 casamientos y 37 entierros el año anterior. Se muestra un resumen de la totalidad de la jurisdicción sujeta a Acámbaro: 31,342 habitantes, 1,405 Bautizos y 902 Entierros.

Nota: Copia del padrón de la ficha No. 370.

No. De Ficha: 377

AREA DE IDENTIFICACION

Código(s) de Referencia: MX16053AHCMO/Fondo Parroquial/Sección: Disciplinar/Serie: Padrones/ Subserie: Asientos/ Fojas: 7, 334-7,336.
C.916, carp.265
Título: Padrón, Pueblo de San Bu(Ilegible) Vaco.
Fecha(s): 1809.
Nivel de Descripción: Unidad Documental Compuesta.
Volumen y Soporte de la Unidad de Descripción: 2 fojas.
Productor(es):Francisco Alvarado, Alcalde.

AREA DE CONTENIDO Y ESTRUCTURA

Alcance y Contenido: El padrón se divide en familias, se denota quienes han cumplido con los preceptos de confesión y comunión. No se hace mención de algún dato numérico correspondiente a la jurisdicción.

No. De Ficha: 378

AREA DE IDENTIFICACION

Código(s) de Referencia: MX16053AHCMO/Fondo Parroquial/Sección: Disciplinar/Serie: Padrones/ Subserie: Asientos/ Fojas: 7, 336-7,370.
C.916, carp.266
Título: Padrón, San Luis Potosí.
Fecha(s): 24/03/1809.
Nivel de Descripción: Unidad Documental Compuesta.
Volumen y Soporte de la Unidad de Descripción: 34 fojas.
Productor(es):José Anastacio de Samano, Licenciado.

AREA DE CONTENIDO Y ESTRUCTURA

Alcance y Contenido: El padrón se divide en casas y estas a la vez por calles. 6,101 Familias conforman la jurisdicción entre un total de: 12, 202 almas, siendo 7, 867 adultos y 4, 335 párvulos.

No. De Ficha: 379

AREA DE IDENTIFICACION

Código(s) de Referencia: MX16053AHCMO/Fondo Parroquial/Sección: Disciplinar/Serie: Padrones/ Subserie: Asientos/ Fojas: 7, 370-7,383.
C.916, carp.267
Título: Padrón, Santiago Sahuayo (Istlán).
Fecha(s): 1809.
Nivel de Descripción: Unidad Documental Compuesta.
Volumen y Soporte de la Unidad de Descripción: 13 fojas.
Productor(es):Manuel Osio y Barbosa, Bachiller.

AREA DE CONTENIDO Y ESTRUCTURA

Alcance y Contenido: El padrón se divide en casas, los indios de radicación y arancel se mencionan aparte. 1,621 almas de españoles, mestizos y castas conforman la jurisdicción divididas en: 436 familias, habiendo otras 539 almas de indios divididas entre 183 familias.

No. De Ficha: 380

AREA DE IDENTIFICACION

Código(s) de Referencia: MX16053AHCMO/Fondo Parroquial/Sección: Disciplinar/Serie: Padrones/ Subserie: Asientos/ Fojas: 7, 383-7,396.
C.916, carp.268
Título: Padrón, Santiago Sahuayo (Istlán).
Fecha(s): 1809.
Nivel de Descripción: Unidad Documental Compuesta.
Volumen y Soporte de la Unidad de Descripción: 13 fojas.
Productor(es):Manuel Osio y Barbosa, Bachiller.

AREA DE CONTENIDO Y ESTRUCTURA

Alcance y Contenido: El padrón se divide en casas y se menciona el estado eclesiástico de sus miembros, los indios de radicación y arancel se mencionan aparte. 1,621 almas de españoles, mestizos y castas conforman la jurisdicción divididas en 436 familias, habiendo otras 539 almas de indios divididas entre 183 familias.

Nota: Copia de la ficha No. 379.

No. De Ficha: 381

AREA DE IDENTIFICACION

Código(s) de Referencia: MX16053AHCMO/Fondo Parroquial/Sección: Disciplinar/Serie: Padrones/ Subserie: Asientos/ Fojas: 7, 396-7,409.
C.916, carp.269
Título: Padrón, Villa de Santa Elena de Río Verde (San Luis Potosí).
Fecha(s): 8/04/1809.
Nivel de Descripción: Unidad Documental Compuesta.
Volumen y Soporte de la Unidad de Descripción: 13 fojas.
Productor(es):Ysidoro Carranza de Frayle, Bachiller.

AREA DE CONTENIDO Y ESTRUCTURA

Alcance y Contenido: El padrón se divide en familias, se muestra la edad, calidad y estado eclesiástico de sus miembros. 2, 048 almas conforman la jurisdicción, siendo 995 hombres y 1, 053 mujeres. Hay 632 familias.

Nota: Se anexa una carta dirigida al Secretario con el propósito de mandar traer los santos oleos y hacer referencia a la entrega del presente padrón, firmada por el Bachiller Ysidoro Carranza en Río Verde el 8 de Abril de 1809.

No. De Ficha: 382

AREA DE IDENTIFICACION

Código(s) de Referencia: MX16053AHCMO/Fondo Parroquial/Sección: Disciplinar/Serie: Padrones/ Subserie: Asientos/ Fojas: 7, 409-7,413.
C.916, carp.270
Título: Padrón, San Christobal del Montesillo (San Luis Potosí).
Fecha(s): 24/03/1809.
Nivel de Descripción: Unidad Documental Compuesta.
Volumen y Soporte de la Unidad de Descripción: 4 fojas.
Productor(es):José Anastacio de Samano, Licenciado.

AREA DE CONTENIDO Y ESTRUCTURA

Alcance y Contenido: El padrón se divide en familias. 454 personas conforman la jurisdicción, divididas en 86 familias. La población que conforma esta jurisdicción es en su totalidad indígena, se omiten datos numéricos que especifiquen el número de bautizos u entierros llevados a cabo en la jurisdicción.

No. De Ficha: 383

AREA DE IDENTIFICACION

Código(s) de Referencia: MX16053AHCMO/Fondo Parroquial/Sección: Disciplinar/Serie: Padrones/ Subserie: Asientos/ Fojas: 7, 413-7,453.
C.916, carp.271
Título: Padrón, Río Verde (San Luis Potosí).
Fecha(s): 1809.
Nivel de Descripción: Unidad Documental Compuesta.
Volumen y Soporte de la Unidad de Descripción: 40 fojas.
Productor(es):Fray Pio Simiano, Bachiller.

AREA DE CONTENIDO Y ESTRUCTURA

Alcance y Contenido: El padrón se divide en familias, se denota la calidad, edad y estado eclesiástico de los miembros. Hay 4,264 Hombres de todas las edades y 4,398 Mujeres de todas las edades que dan como total: 8,662 almas en la jurisdicción.

No. De Ficha: 384

AREA DE IDENTIFICACION

Código(s) de Referencia: MX16053AHCMO/Fondo Parroquial/Sección: Disciplinar/Serie: Padrones/ Subserie: Asientos/ Fojas: 7, 453-7,476.
C.916, carp.272
Título: Padrón, Congregación de Nuestra Señora de la Soledad (San Luis potosí).
Fecha(s): 24/03/1809.
Nivel de Descripción: Unidad Documental Compuesta.
Volumen y Soporte de la Unidad de Descripción: 23 fojas.
Productor(es):José Anastacio de Samano, Licenciado.

AREA DE CONTENIDO Y ESTRUCTURA

Alcance y Contenido: El padrón se conforma en familias, se da razón de 1,962 personas distribuidas en 660 familias.La población que conforma esta jurisdicción es en su totalidad indígena, se omiten datos numéricos que especifiquen el número de bautizos u entierros llevados a cabo en la jurisdicción.

No. De Ficha: 385

AREA DE IDENTIFICACION

Código(s) de Referencia: MX16053AHCMO/Fondo Parroquial/Sección: Disciplinar/Serie: Padrones/ Subserie: Asientos/ Fojas: 7, 476-7,486.
C.916, carp.273
Título: Padrón, Zirahuén.
Fecha(s): 1809.
Nivel de Descripción: Unidad Documental Compuesta.
Volumen y Soporte de la Unidad de Descripción: 10 fojas.
Productor(es):José Ignacio del Río. Licenciado.

AREA DE CONTENIDO Y ESTRUCTURA

Alcance y Contenido: El padrón muestra las parejas de casados de la jurisdicción, señala a los muchachos, muchachas de doctrina y los viudos y viudas de la jurisdicción, se enlistan de manera separada a los indios.

No. De Ficha: 386

AREA DE IDENTIFICACION

Código(s) de Referencia: MX16053AHCMO/Fondo Parroquial/Sección: Disciplinar/Serie: Padrones/ Subserie: Asientos/ Fojas: 7, 486-7,489.
C.916, carp.274
Título: Padrón, Tingambato.
Fecha(s): 1809.
Nivel de Descripción: Unidad Documental Compuesta.
Volumen y Soporte de la Unidad de Descripción: 3 fojas.
Productor(es):Salvador Sánchez de Armas, Bachiller.

AREA DE CONTENIDO Y ESTRUCTURA

Alcance y Contenido: El padrón se divide en familias y se muestra el estado eclesiástico de sus miembros.La población que conforma esta jurisdicción es en su totalidad indígena, se omiten datos numéricos que especifiquen el número de bautizos u entierros llevados a cabo en la jurisdicción o el número de habitantes de la misma.

No. De Ficha: 387

AREA DE IDENTIFICACION

Código(s) de Referencia: MX16053AHCMO/Fondo Parroquial/Sección: Disciplinar/Serie: Padrones/ Subserie: Asientos/ Fojas: 7, 489-7,511.
C.916, carp.275
Título: Padrón, Zirahuén.
Fecha(s): 11/04/1809.
Nivel de Descripción: Unidad Documental Compuesta.
Volumen y Soporte de la Unidad de Descripción: 22 fojas.
Productor(es):José Ignacio del Río, Licenciado.

AREA DE CONTENIDO Y ESTRUCTURA

Alcance y Contenido: El listado se divide en familias, el listado corresponde a la gente de razón, se omiten datos numéricos que especifiquen el número de bautizos u entierros llevados a cabo en la jurisdicción o el número de habitantes de la misma.

No. De Ficha: 388

AREA DE IDENTIFICACION

Código(s) de Referencia: MX16053AHCMO/Fondo Parroquial/Sección: Disciplinar/Serie: Padrones/ Subserie: Asientos/ Fojas: 7, 511-7,575.
C.916, carp.276
Título: Padrón, San Luis de la Paz (Guanajuato).
Fecha(s):1809.
Nivel de Descripción: Unidad Documental Compuesta.
Volumen y Soporte de la Unidad de Descripción: 64 fojas.
Productor(es):Juan Justo de los Ríos, Licenciado.

AREA DE CONTENIDO Y ESTRUCTURA

Alcance y Contenido: El padrón se divide en casas, cuando se da referencia al mencionar las haciendas y rancho, el listado cambia y se conforma de manera general., se omiten datos numéricos que especifiquen el número de bautizos u entierros llevados a cabo en la jurisdicción o el número de habitantes de la misma.

No. De Ficha: 389

AREA DE IDENTIFICACION

Código(s) de Referencia: MX16053AHCMO/Fondo Parroquial/Sección: Disciplinar/Serie: Padrones/ Subserie: Asientos/ Fojas: 7, 575-7,577.
C.917, carp.277
Título: Padrón, Huandacareo (Cuitzeo de la Laguna).
Fecha(s):1810.
Nivel de Descripción: Unidad Documental Compuesta.
Volumen y Soporte de la Unidad de Descripción: 2 fojas.
Productor(es):Juan de Quintana, Bachiller.

AREA DE CONTENIDO Y ESTRUCTURA

Alcance y Contenido: El padrón se conforma de manera general. 504 almas conforman la jurisdicción, se omiten datos numéricos que especifiquen el número de bautizos u entierros llevados a cabo en la jurisdicción.

No. De Ficha: 390

AREA DE IDENTIFICACION

Código(s) de Referencia: MX16053AHCMO/Fondo Parroquial/Sección: Disciplinar/Serie: Padrones/ Subserie: Asientos/ Fojas: 7, 577-7,584.
C.917, carp.278
Título: Padrón, Santiago Copándaro (Tuzantla).
Fecha(s):1810.
Nivel de Descripción: Unidad Documental Compuesta.
Volumen y Soporte de la Unidad de Descripción: 7 fojas.
Productor(es):Desconocido.

AREA DE CONTENIDO Y ESTRUCTURA

Alcance y Contenido: El padrón se divide en familias, los indios laboríos se enlistan aparte, se omiten datos numéricos que especifiquen el número de bautizos u entierros llevados a cabo en la jurisdicción o el número de habitantes de la misma.

No. De Ficha: 391

AREA DE IDENTIFICACION

Código(s) de Referencia: MX16053AHCMO/Fondo Parroquial/Sección: Disciplinar/Serie: Padrones/ Subserie: Asientos/ Fojas: 7, 584-7,596.
C.917, carp.279
Título: Padrón, Congregación de Nuestra Señora de la Soledad (San Luis Potosí).
Fecha(s):24/04/1810.
Nivel de Descripción: Unidad Documental Compuesta.
Volumen y Soporte de la Unidad de Descripción: 12 fojas.
Productor(es):José Anastacio de Samano. Licenciado.

AREA DE CONTENIDO Y ESTRUCTURA

Alcance y Contenido: El padrón se conforma en familias, se da razón de 1,949 personas distribuidas en 676 familias, se omiten datos numéricos que especifiquen el número de bautizos u entierros llevados a cabo en la jurisdicción.

No. De Ficha: 392

AREA DE IDENTIFICACION

Código(s) de Referencia: MX16053AHCMO/Fondo Parroquial/Sección: Disciplinar/Serie: Padrones/ Subserie: Asientos/ Fojas: 7, 596-7,598.
C.917, carp.280
Título: Padrón, San Christobal del Montesillo (San Luis Potosí).
Fecha(s):24/04/1810.
Nivel de Descripción: Unidad Documental Compuesta.
Volumen y Soporte de la Unidad de Descripción: 2 fojas.
Productor(es):José Anastacio de Samano. Licenciado.

AREA DE CONTENIDO Y ESTRUCTURA

Alcance y Contenido: El padrón se divide en familias, se omiten datos numéricos que especifiquen el número de bautizos u entierros llevados a cabo en la jurisdicción o el número de habitantes de la misma, el total de la población es indígena.

No. De Ficha: 393

AREA DE IDENTIFICACION

Código(s) de Referencia: MX16053AHCMO/Fondo Parroquial/Sección: Disciplinar/Serie: Padrones/ Subserie: Asientos/ Fojas: 7, 598-7,628.
C.917, carp.281
Título: Padrón, San Luis Potosí.
Fecha(s):24/04/1810.
Nivel de Descripción: Unidad Documental Compuesta.
Volumen y Soporte de la Unidad de Descripción: 30 fojas.
Productor(es):José Anastacio de Samano. Licenciado.

AREA DE CONTENIDO Y ESTRUCTURA

Alcance y Contenido:El padrón se divide en casas y estas a la vez por calles. 6,387 Familias conforman la jurisdicción entre un total de: 12, 775 almas, siendo 7, 825 adultos y 4, 950 párvulos, se omiten datos numéricos que especifiquen el número de bautizos u entierros llevados a cabo en la jurisdicción.

No. De Ficha: 394

AREA DE IDENTIFICACION

Código(s) de Referencia: MX16053AHCMO/Fondo Parroquial/Sección: Disciplinar/Serie: Padrones/ Subserie: Asientos/ Fojas: 7, 628-7,639.
C.917, carp.282
Título: Padrón, San Francisco Uruapan.
Fecha(s):11/05/1810.
Nivel de Descripción: Unidad Documental Compuesta.
Volumen y Soporte de la Unidad de Descripción: 11 fojas.
Productor(es):Rodrigo Esquivel, Bachiller.

AREA DE CONTENIDO Y ESTRUCTURA

Alcance y Contenido: El padrón se divide en familias, se menciona el estado eclesiástico y denota a los solteros, solteras, viudos y viudas de los barrios que conforman la jurisdicción, se omiten datos numéricos que especifiquen el número de bautizos u entierros llevados a cabo en la jurisdicción o el número de habitantes de la misma.

No. De Ficha: 395

AREA DE IDENTIFICACION

Código(s) de Referencia: MX16053AHCMO/Fondo Parroquial/Sección: Disciplinar/Serie: Padrones/ Subserie: Asientos/ Fojas: 7, 639-7,681.
C.917, carp.283
Título: Padrón, San Miguel Mezquitic.
Fecha(s):29/04/1810.
Nivel de Descripción: Unidad Documental Compuesta.
Volumen y Soporte de la Unidad de Descripción: 42 fojas.
Productor(es):José Ignacio Lozano, Bachiller.

AREA DE CONTENIDO Y ESTRUCTURA

Alcance y Contenido:El padrón se divide en familias, muestra el estado eclesiástico y distingue a los que aún son párvulos. 13, 493 almas conforman la jurisdicción. Según registros del año anterior hubo: 107 casamientos de indios, 4 de españoles y 9 de castas. 668 bautizos de Indios, 34 de españoles y 92 de castas. 63 entierros de indios y 127 párvulos; 2 de españoles y 1 párvulo y finalmente 7 de castas y 5 párvulos.

No. De Ficha: 396

AREA DE IDENTIFICACION

Código(s) de Referencia: MX16053AHCMO/Fondo Parroquial/Sección: Disciplinar/Serie: Padrones/ Subserie: Asientos/ Fojas: 7, 681-7,720.
C.917, carp.284
Título: Padrón, San Miguel Mezquitic.
Fecha(s):29/04/1810.
Nivel de Descripción: Unidad Documental Compuesta.
Volumen y Soporte de la Unidad de Descripción: 39 fojas.
Productor(es):José Ignacio Lozano, Bachiller.

AREA DE CONTENIDO Y ESTRUCTURA

Alcance y Contenido: El documento se divide en familias, muestra el estado eclesiástico y distingue a los párvulos. 13, 493 almas conforman la jurisdicción.

Nota: Copia del padrón de la ficha 395.

No. De Ficha: 397

AREA DE IDENTIFICACION

Código(s) de Referencia: MX16053AHCMO/Fondo Parroquial/Sección: Disciplinar/Serie: Padrones/ Subserie: Asientos/ Fojas: 7, 720-7,743.
C.917, carp.285.1
Título: Padrón, Acámbaro.
Fecha(s):1810.
Nivel de Descripción: Unidad Documental Compuesta.
Volumen y Soporte de la Unidad de Descripción: 23 fojas.
Productor(es):Juan Chrisostomo Barrera, Bachiller.

AREA DE CONTENIDO Y ESTRUCTURA

Alcance y Contenido:El padrón se divide en familias y muestra estado eclesiástico de sus miembros, los indios se enlistan aparte y refiere las siguientes cifras: Españoles: 2,422; Mestizos: 1,070; Indios: 6,473; Mulatos: 1,653; siendo un total de 11,618 habitantes en la jurisdicción. Respecto al número de bautismos y entierros llevados a cabo el año anterior hubo: Bautismos 511 y Entierros: 387.

No. De Ficha: 398

AREA DE IDENTIFICACION

Código(s) de Referencia: MX16053AHCMO/Fondo Parroquial/Sección: Disciplinar/Serie: Padrones/ Subserie: Asientos/ Fojas: 7, 743-7,781.
C.917, carp.285.2
Título: Padrón, Xerécuaro (Acámbaro).
Fecha(s):6/06/1810.
Nivel de Descripción: Unidad Documental Compuesta.
Volumen y Soporte de la Unidad de Descripción: 38 fojas.
Productor(es): Sebastián Barrasa, Fraile.

AREA DE CONTENIDO Y ESTRUCTURA

Alcance y Contenido: El padrón se divide en familias y muestra estado eclesiástico de sus miembros, los indios se enlistan aparte. Refiere las siguientes cifras: Españoles: 2, 112; Mestizos: 2,276; Indios: 5,904; Mulatos: 1,944; siendo un total de 12,236 habitantes en la jurisdicción. Respecto al número de bautismos y entierros llevados el año anterior hubo: Bautismos: 553; Entierros: 361.

No. De Ficha: 399

AREA DE IDENTIFICACION

Código(s) de Referencia: MX16053AHCMO/Fondo Parroquial/Sección: Disciplinar/Serie: Padrones/ Subserie: Asientos/ Fojas: 7, 781-7,790.
C.917, carp.285.3
Título: Padrón, Coroneo (Acámbaro).
Fecha(s):1/05/1810.
Nivel de Descripción: Unidad Documental Compuesta.
Volumen y Soporte de la Unidad de Descripción: 9 fojas.
Productor(es): Francisco María Cabeza de Baca, Bachiller.

AREA DE CONTENIDO Y ESTRUCTURA

Alcance y Contenido: El padrón se divide en familias y muestra estado eclesiástico de sus miembros, los indios se enlistan aparte y refiere las siguientes cifras: Españoles: 201; Mestizos: 67; Indios: 1,760; Mulatos: 53; siendo un total de 2,081 habitantes en la jurisdicción. Respecto al número de bautismos y entierros llevados a cabo el año anterior hubo: Bautismos 159 y Entierros: 62.

No. De Ficha: 400

AREA DE IDENTIFICACION

Código(s) de Referencia: MX16053AHCMO/Fondo Parroquial/Sección: Disciplinar/Serie: Padrones/ Subserie: Asientos/ Fojas: 7, 790-7,795.
C.917, carp.285.4
Título: Padrón, Santiago Contepec (Acámbaro).
Fecha(s):21/04/1810.
Nivel de Descripción: Unidad Documental Compuesta.
Volumen y Soporte de la Unidad de Descripción: 5 fojas.
Productor(es): Miguel Muñoz, Bachiller.

AREA DE CONTENIDO Y ESTRUCTURA

Alcance y Contenido: El padrón se divide en familias y muestra estado eclesiástico de sus miembros, los indios se enlistan aparte y refiere las siguientes cifras: Españoles: 41; Mestizos: 24; Indios: 613; Mulatos: 33; siendo un total de 711 habitantes en la jurisdicción. Respecto al número de bautismos y entierros llevados a cabo el año anterior hubo: Bautismos 44 y Entierros: 33.

No. De Ficha: 401

AREA DE IDENTIFICACION

Código(s) de Referencia: MX16053AHCMO/Fondo Parroquial/Sección: Disciplinar/Serie: Padrones/ Subserie: Asientos/ Fojas: 7, 795-7,799.
C.917, carp.285.5
Título: Padrón, Tarandaquao (Acámbaro).
Fecha(s):9/06/1810.
Nivel de Descripción: Unidad Documental Compuesta.
Volumen y Soporte de la Unidad de Descripción: 4 fojas.
Productor(es): Román Abreu, Fraile.

AREA DE CONTENIDO Y ESTRUCTURA

Alcance y Contenido: El padrón se divide en familias y muestra estado eclesiástico de sus miembros, los indios se enlistan aparte y refiere las siguientes cifras: Españoles: 230; Mestizos: 82; Indios: 1,614; Mulatos: 189; siendo un total de 2,115 habitantes en la jurisdicción. Respecto al número de bautismos y entierros llevados a cabo el año anterior hubo: Bautismos 120 y Entierros: 55.

No. De Ficha: 402

AREA DE IDENTIFICACION

Código(s) de Referencia: MX16053AHCMO/Fondo Parroquial/Sección: Disciplinar/Serie: Padrones/ Subserie: Asientos/ Fojas: 7, 799-7,805.
C.917, carp.285.6
Título: Padrón, Yramoco (Acámbaro).
Fecha(s):4/05/1810.
Nivel de Descripción: Unidad Documental Compuesta.
Volumen y Soporte de la Unidad de Descripción: 6 fojas.
Productor(es): José Antonio Pedrosa, Bachiller.

AREA DE CONTENIDO Y ESTRUCTURA

Alcance y Contenido: El padrón se conforma de manera general, denotando la calidad, edad y estado eclesiástico de sus miembros. Según registros hay: 226 Esp; 61 Mezt: 665 Ind. y 62 Mul. Dando como total: 1,014 habitantes en la jurisdicción. Hubo 39 Bautizos, 8 casamientos y 15 entierros el año anterior. Se muestra un resumen del total de la jurisdicción sujeta a Acámbaro: 29,775 habitantes, 1,426 Bautizos y 903 Entierros.

No. De Ficha: 403

AREA DE IDENTIFICACION

Código(s) de Referencia: MX16053AHCMO/Fondo Parroquial/Sección: Disciplinar/Serie: Padrones/ Subserie: Asientos/ Fojas: 7, 805-7,813.
C.917, carp.286
Título: Padrón, Cuitzeo de la Laguna.
Fecha(s):12/06/1810.
Nivel de Descripción: Unidad Documental Compuesta.
Volumen y Soporte de la Unidad de Descripción: 8 fojas.
Productor(es): Fray Agustín Tovar, Bachiller.

AREA DE CONTENIDO Y ESTRUCTURA

Alcance y Contenido: El padrón se divide en familias, se muestra la calidad y estado eclesiástico de sus miembros, los indios y viudos y viudas se enlistan aparte. No se hace mención de algún dato numérico que refiera el número de bautizos o entierros de la jurisdicción.

No. De Ficha: 404

AREA DE IDENTIFICACION

Código(s) de Referencia: MX16053AHCMO/Fondo Parroquial/Sección: Disciplinar/Serie: Padrones/ Subserie: Asientos/ Fojas: 7, 813-7,854.
C.917, carp.287
Título: Padrón, San Diego del Vizcocho (Guanajuato).
Fecha(s):1810.
Nivel de Descripción: Unidad Documental Compuesta.
Volumen y Soporte de la Unidad de Descripción: 41 fojas.
Productor(es): Desconocido.

AREA DE CONTENIDO Y ESTRUCTURA

Alcance y Contenido: El padrón se divide en familias, se muestra el estado eclesiástico y denota a quienes aún son párvulos. No se hace mención de algún dato numérico que refiera el número de bautizos o entierros de la jurisdicción.

No. De Ficha: 405

AREA DE IDENTIFICACION

Código(s) de Referencia: MX16053AHCMO/Fondo Parroquial/Sección: Disciplinar/Serie: Padrones/ Subserie: Asientos/ Fojas: 7, 854-7,886.
C.917, carp.288
Título: Padrón, San Diego del Xaral (Guanajuato).
Fecha(s):1810.
Nivel de Descripción: Unidad Documental Compuesta.
Volumen y Soporte de la Unidad de Descripción: 32 fojas.
Productor(es): Desconocido.

AREA DE CONTENIDO Y ESTRUCTURA

Alcance y Contenido: El padrón se divide en familias, se muestra el estado eclesiástico y denota a los párvulos.No se hace mención de algún dato numérico que refiera el número de bautizos, entierros o habitantes en total de la jurisdicción.

No. De Ficha: 406

AREA DE IDENTIFICACION

Código(s) de Referencia: MX16053AHCMO/Fondo Parroquial/Sección: Disciplinar/Serie: Padrones/ Subserie: Asientos/ Fojas: 7, 886-7,925.
C.917, carp.289
Título: Padrón, San Diego del Xaral (Guanajuato).
Fecha(s):1810.
Nivel de Descripción: Unidad Documental Compuesta.
Volumen y Soporte de la Unidad de Descripción: 39 fojas.
Productor(es): Desconocido.

AREA DE CONTENIDO Y ESTRUCTURA

Alcance y Contenido:El padrón se divide en familias, se muestra el estado eclesiástico y denota a los párvulos.No se hace mención de algún dato numérico que refiera el número de bautizos, entierros o habitantes en total de la jurisdicción.

Nota: Copia de la ficha No. 405.

No. De Ficha: 407

AREA DE IDENTIFICACION

Código(s) de Referencia: MX16053AHCMO/Fondo Parroquial/Sección: Disciplinar/Serie: Padrones/ Subserie: Asientos/ Fojas: 7, 925-7,966.
C.917, carp.290
Título: Padrón, San Diego del Vizcocho (Guanajuato).
Fecha(s):1810.
Nivel de Descripción: Unidad Documental Compuesta.
Volumen y Soporte de la Unidad de Descripción: 41 fojas.
Productor(es): Desconocido.

AREA DE CONTENIDO Y ESTRUCTURA

Alcance y Contenido: El listado se divide en familias, se muestra el estado eclesiástico y denota a los párvulos.No se hace mención de algún dato numérico que refiera el número de bautizos, entierros o habitantes en total de la jurisdicción.

Nota: Copia de la Ficha No. 404

No. De Ficha: 408

AREA DE IDENTIFICACION

Código(s) de Referencia: MX16053AHCMO/Fondo Parroquial/Sección: Disciplinar/Serie: Padrones/ Subserie: Asientos/ Fojas: 7, 966-7,981.
C.917, carp.291
Título: Padrón, Taguenguato (Tlazazalca).
Fecha(s):22/04/1810.
Nivel de Descripción: Unidad Documental Compuesta.
Volumen y Soporte de la Unidad de Descripción: 15 fojas.
Productor(es): Juan Benito Ramírez, Bachiller.

AREA DE CONTENIDO Y ESTRUCTURA

Alcance y Contenido: El padrón se divide en familias, muestra el estado eclesiástico, edad y calidad de sus miembros. 3, 899 almas conforman la jurisdicción.Según registros del año anterior hubo: Bautizos: 125 Españoles, 36 Mestizos, 13 Mulatos, 60 Indios de P. y 16 Indios L. Entierros: 22 Españoles y 24 Párv.; 3 Mestizos y 4 Párv; 6 Mulatos y 3 Párv; 18 Indios de P y 17 Párv; 10 Indios L y 3 Párv. Por toda la jurisdicción de La Piedad se da un total de 18, 147 almas.

No. De Ficha: 409

AREA DE IDENTIFICACION

Código(s) de Referencia: MX16053AHCMO/Fondo Parroquial/Sección: Disciplinar/Serie: Padrones/ Subserie: Asientos/ Fojas: 7, 981-8,012.
C.917, carp.292
Título: Padrón, Pajacuarán (Ixtlán).
Fecha(s):30/04/1810.
Nivel de Descripción: Unidad Documental Compuesta.
Volumen y Soporte de la Unidad de Descripción: 31 fojas.
Productor(es): Joaquín Márquez de la Mora, Bachiller.

AREA DE CONTENIDO Y ESTRUCTURA

Alcance y Contenido: El padrón está dividido en familias, se muestra el estado eclesiástico y edad de los miembros, esta última sólo en los párvulos, solteros y doncellas, las castas se enlistan aparte. 1,269 almas conforman la jurisdicción divididas entre: 644 Mulatos; 471 Indios y 154 Españoles. Según registros del año pasado hubo: 92 Bautizos, 27 de Españoles; 37 de Mulatos y 28 de Indios. 38 Entierros: 2 de Españoles y 4 Párvulos; 11 Indios y 5 Párvulos; 9 Mulatos y 7 Párvulos.

No. De Ficha: 410

AREA DE IDENTIFICACION

Código(s) de Referencia: MX16053AHCMO/Fondo Parroquial/Sección: Disciplinar/Serie: Padrones/ Subserie: Asientos/ Fojas: 8, 012-8,023.
C.917, carp.293
Título: Padrón, Real de Santa Rosa (Guanajuato).
Fecha(s):20/02/1810.
Nivel de Descripción: Unidad Documental Compuesta.
Volumen y Soporte de la Unidad de Descripción: 11 fojas.
Productor(es): José Manuel Méndez, Bachiller.

AREA DE CONTENIDO Y ESTRUCTURA

Alcance y Contenido:El padrón es general, se muestra el estado eclesiástico y calidad de sus miembros.No se hace mención de algún dato numérico que refiera el número de bautizos, entierros o habitantes en total de la jurisdicción.

No. De Ficha: 411

AREA DE IDENTIFICACION

Código(s) de Referencia: MX16053AHCMO/Fondo Parroquial/Sección: Disciplinar/Serie: Padrones/ Subserie: Asientos/ Fojas: 8, 023-8,031.
C.917, carp.294
Título: Padrón, Técpan (Zacatula).
Fecha(s):1810.
Nivel de Descripción: Unidad Documental Compuesta.
Volumen y Soporte de la Unidad de Descripción: 8 fojas.
Productor(es): José Salvador Muñoz, Bachiller.

AREA DE CONTENIDO Y ESTRUCTURA

Alcance y Contenido: El padrón está dividido en familias.No se hace mención de algún dato numérico que refiera el número de bautizos, entierros o habitantes en total de la jurisdicción.

No. De Ficha: 412

AREA DE IDENTIFICACION

Código(s) de Referencia: MX16053AHCMO/Fondo Parroquial/Sección: Disciplinar/Serie: Padrones/ Subserie: Asientos/ Fojas: 8, 031-8,036.
C.917, carp.295
Título: Padrón, Zirahuén (Turicato).
Fecha(s):2/05/1810.
Nivel de Descripción: Unidad Documental Compuesta.
Volumen y Soporte de la Unidad de Descripción: 5 fojas.
Productor(es): José Ignacio del Río, Licenciado.

AREA DE CONTENIDO Y ESTRUCTURA

Alcance y Contenido: El padrón se divide por parejas de casados, las viudas, viudos, muchachos y muchachas de doctrina se enlistan aparte, denota quienes han cumplido con los preceptos de confesión y comunión.No se hace mención de algún dato numérico que refiera el número de bautizos, entierros o habitantes en total de la jurisdicción.

No. De Ficha: 413

AREA DE IDENTIFICACION

Código(s) de Referencia: MX16053AHCMO/Fondo Parroquial/Sección: Disciplinar/Serie: Padrones/ Subserie: Asientos/ Fojas: 8, 036-8,042.
C.917, carp.296
Título: Padrón, Zirahuén (Turicato).
Fecha(s):2/05/1810.
Nivel de Descripción: Unidad Documental Compuesta.
Volumen y Soporte de la Unidad de Descripción: 6 fojas.
Productor(es): José Ignacio del Río, Licenciado.

AREA DE CONTENIDO Y ESTRUCTURA

Alcance y Contenido: El padrón se divide por parejas de casados, las viudas, viudos, muchachos y muchachas de doctrina se enlistan aparte, denota quienes han cumplido con los preceptos de confesión y comunión.

Nota: Copia de la ficha No. 412

No. De Ficha: 414

AREA DE IDENTIFICACION

Código(s) de Referencia: MX16053AHCMO/Fondo Parroquial/Sección: Disciplinar/Serie: Padrones/ Subserie: Asientos/ Fojas: 8, 042-8,056.
C.917, carp.297
Título: Padrón, Zirahuén (Turicato).
Fecha(s):2/05/1810.
Nivel de Descripción: Unidad Documental Compuesta.
Volumen y Soporte de la Unidad de Descripción: 14 fojas.
Productor(es): José Ignacio del Río, Licenciado.

AREA DE CONTENIDO Y ESTRUCTURA

Alcance y Contenido: El Padrón es general, denota quienes han cumplido con los preceptos de confesión y comunión. No se hace mención de algún dato numérico que refiera el número de bautizos, entierros o habitantes en total de la jurisdicción. Siento la presente información correspondiente a los Españoles y castas de la jurisdicción.

No. De Ficha: 415

AREA DE IDENTIFICACION

Código(s) de Referencia: MX16053AHCMO/Fondo Parroquial/Sección: Disciplinar/Serie: Padrones/ Subserie: Asientos/ Fojas: 8, 056-8,075.
C.917, carp.298
Título: Padrón, Santa Ana Maya.
Fecha(s)1810.
Nivel de Descripción: Unidad Documental Compuesta.
Volumen y Soporte de la Unidad de Descripción: 19 fojas.
Productor(es): Benito Gutiérrez, Bachiller.

AREA DE CONTENIDO Y ESTRUCTURA

Alcance y Contenido: El padrón se divide en casas, se muestra el estado eclesiástico distinguiendo a quienes son aún párvulos, denota los que han cumplido con los preceptos de confesión y comunión.No se hace mención de algún dato numérico que refiera el número de bautizos, entierros o habitantes en total de la jurisdicción.

No. De Ficha: 416

AREA DE IDENTIFICACION

Código(s) de Referencia: MX16053AHCMO/Fondo Parroquial/Sección: Disciplinar/Serie: Padrones/ Subserie: Asientos/ Fojas: 8, 075-8,087.
C.917, carp.299
Título: Padrón, Santa Ana Maya.
Fecha(s)1810.
Nivel de Descripción: Unidad Documental Compuesta.
Volumen y Soporte de la Unidad de Descripción: 12 fojas.
Productor(es): Benito Gutiérrez, Bachiller.

AREA DE CONTENIDO Y ESTRUCTURA

Alcance y Contenido: El padrón se divide en casas, se muestra el estado eclesiástico de sus miembros.No se hace mención de algún dato numérico que refiera el número de bautizos, entierros o habitantes en total de la jurisdicción. Siendo la presente información referente a los Naturales de confesión.

No. De Ficha: 417

AREA DE IDENTIFICACION

Código(s) de Referencia: MX16053AHCMO/Fondo Parroquial/Sección: Disciplinar/Serie: Padrones/ Subserie: Asientos/ Fojas: 8, 087-8,137.
C.917, carp.300
Título: Padrón, La Piedad.
Fecha(s)2/05/1810.
Nivel de Descripción: Unidad Documental Compuesta.
Volumen y Soporte de la Unidad de Descripción: 50 fojas.
Productor(es): José Alejandro Macías, Bachiller.

AREA DE CONTENIDO Y ESTRUCTURA

Alcance y Contenido: El padrón se divide en familias, denota la calidad y estado eclesiástico de los miembros. 9,296 almas conforman la jurisdicción. Según registros del año anterior hubo: 52 Bautizos de Españoles; 279 Mestizos; 69 Mulatos; 19 Indios L. y 5 Indios de P. Entierros: 29 de Españoles y 19 de Párv; 57 de Mestizos y 64 de Párvulos; 25 de Mulatos y 20 Párvulos; 5 de Indios Laboríos y 6 Párvulos; 2 Indios de Pueblo y 3 Párvulos.

No. De Ficha: 418

AREA DE IDENTIFICACION

Código(s) de Referencia: MX16053AHCMO/Fondo Parroquial/Sección: Disciplinar/Serie: Padrones/ Subserie: Asientos/ Fojas: 8, 137-8,146.
C.917, carp.301
Título: Padrón, Purechequaro.
Fecha(s)11/06/1810.
Nivel de Descripción: Unidad Documental Compuesta.
Volumen y Soporte de la Unidad de Descripción: 9 fojas.
Productor(es): Joaquín María Ramírez, Bachiller.

AREA DE CONTENIDO Y ESTRUCTURA

Alcance y Contenido: El padrón se divide en casas, denota el estado eclesiástico de los miembros y, menciona a los viudos y viudas aparte. 1,008 almas conforman la jurisdicción,No se hace mención de algún dato numérico que refiera el número de bautizos o entierros de la jurisdicción. Siendo este un pueblo de Indios.

No. De Ficha: 419

AREA DE IDENTIFICACION

Código(s) de Referencia: MX16053AHCMO/Fondo Parroquial/Sección: Disciplinar/Serie: Padrones/ Subserie: Asientos/ Fojas: 8, 146-8,155.
C.918, carp.302
Título: Padrón, Técpan (Zacatula).
Fecha(s)1810.
Nivel de Descripción: Unidad Documental Compuesta.
Volumen y Soporte de la Unidad de Descripción: 9 fojas.
Productor(es): José Salvador Muñoz, Bachiller.

AREA DE CONTENIDO Y ESTRUCTURA

Alcance y Contenido: El padrón está dividido en familias, los naturales del pueblo se enlistan aparte.No se hace mención de algún dato numérico que refiera el número de bautizos, entierros o habitantes en total de la jurisdicción.

No. De Ficha: 420

AREA DE IDENTIFICACION

Código(s) de Referencia: MX16053AHCMO/Fondo Parroquial/Sección: Disciplinar/Serie: Padrones/ Subserie: Asientos/ Fojas: 8, 155-8,159.
C.918, carp.303
Título: Padrón, Huacao (Santa Ana Maya).
Fecha(s)1810.
Nivel de Descripción: Unidad Documental Compuesta.
Volumen y Soporte de la Unidad de Descripción: 4 fojas.
Productor(es): Desconocido.

AREA DE CONTENIDO Y ESTRUCTURA

Alcance y Contenido: El padrón se divide por casas y se muestra el estado de sus miembros.No se hace mención de algún dato numérico que refiera el número de bautizos, entierros o habitantes en total de la jurisdicción.

No. De Ficha: 421

AREA DE IDENTIFICACION

Código(s) de Referencia: MX16053AHCMO/Fondo Parroquial/Sección: Disciplinar/Serie: Padrones/ Subserie: Asientos/ Fojas: 8, 159-8,171.
C.918, carp.304
Título: Padrón, Villa del Dulce Nombre de Jesús (San Luis potosí).
Fecha(s)12/03/1810.
Nivel de Descripción: Unidad Documental Compuesta.
Volumen y Soporte de la Unidad de Descripción: 12 fojas.
Productor(es): Fr. Isidoro Carranza, Bachiller.

AREA DE CONTENIDO Y ESTRUCTURA

Alcance y Contenido:El padrón se divide en familias, se muestra la edad, calidad y estado eclesiástico de sus miembros. En la jurisdicción hay 579 Familias divididas en: 842 hombres y 1,022 Mujeres de todas las edades, dando un total de 1, 864 almas en la jurisdicción.

No. De Ficha: 422

AREA DE IDENTIFICACION

Código(s) de Referencia: MX16053AHCMO/Fondo Parroquial/Sección: Disciplinar/Serie: Padrones/ Subserie: Asientos/ Fojas: 8, 171-8,176.
C.918, carp.305
Título: Padrón, Real de San Francisco de los Pozos (San Luis Potosí).
Fecha(s)24/04/1810.
Nivel de Descripción: Unidad Documental Compuesta.
Volumen y Soporte de la Unidad de Descripción: 5 fojas.
Productor(es): Manuel Ignacio Ximenes y Segura, Bachiller.

AREA DE CONTENIDO Y ESTRUCTURA

Alcance y Contenido: Extracto del padrón original. Se denotan las siguientes cifras: En el recinto del real: 408 Familias con 1,096 personas. En la jurisdicción: 605 Familias con 2,056 personas, dando un total de 1,013 familias con 3, 152 almas en la jurisdicción. Según registros del año anterior hubo: 474 bautismos siendo de estos 468 de paga y sólo 6 de limosna. Y 106 entierros, 53 de limosna y 53 de paga.

No. De Ficha: 423

AREA DE IDENTIFICACION

Código(s) de Referencia: MX16053AHCMO/Fondo Parroquial/Sección: Disciplinar/Serie: Padrones/ Subserie: Asientos/ Fojas: 8, 176-8,199.
C.918, carp.306.1
Título: Padrón, Acámbaro.
Fecha(s)1810.
Nivel de Descripción: Unidad Documental Compuesta.
Volumen y Soporte de la Unidad de Descripción: 23 fojas.
Productor(es):Juan Chrisostomo Barrera, Bachiller.

AREA DE CONTENIDO Y ESTRUCTURA

Alcance y Contenido:El padrón se divide en familias y muestra estado eclesiástico de sus miembros, los indios se enlistan aparte y refiere las siguientes cifras: Españoles: 2,422; Mestizos: 1,070; Indios: 6,473; Mulatos: 1,653; siendo un total de 11,618 habitantes en la jurisdicción. Respecto al número de bautismos y entierros llevados a cabo el año anterior hubo: Bautismos 511 y Entierros: 387.

Nota: Copia del padrón de la ficha No. 397.

No. De Ficha: 424

AREA DE IDENTIFICACION

Código(s) de Referencia: MX16053AHCMO/Fondo Parroquial/Sección: Disciplinar/Serie: Padrones/ Subserie: Asientos/ Fojas: 8, 199-8,237.
C.918, carp.306.2
Título: Padrón, Xerécuaro (Acámbaro).
Fecha(s)6/06/1810.
Nivel de Descripción: Unidad Documental Compuesta.
Volumen y Soporte de la Unidad de Descripción: 38 fojas.
Productor(es): Sebastián Barrasa, Fraile.

AREA DE CONTENIDO Y ESTRUCTURA

Alcance y Contenido: El padrón se divide en familias y muestra estado eclesiástico de sus miembros, los indios se enlistan aparte. Refiere las siguientes cifras: Españoles: 2, 112; Mestizos: 2,276; Indios: 5,904; Mulatos: 1,944; siendo un total de 12,236 habitantes en la jurisdicción. Respecto al número de bautismos y entierros llevados el año anterior hubo: Bautismos: 553; Entierros: 361.

Nota: Copia del padrón de la ficha No. 398.

No. De Ficha: 425

AREA DE IDENTIFICACION

Código(s) de Referencia: MX16053AHCMO/Fondo Parroquial/Sección: Disciplinar/Serie: Padrones/ Subserie: Asientos/ Fojas: 8, 237-8,246.
C.918, carp.306.3
Título: Padrón, Coroneo (Acámbaro).
Fecha(s)1/05/1810.
Nivel de Descripción: Unidad Documental Compuesta.
Volumen y Soporte de la Unidad de Descripción: 9 fojas.
Productor(es): Francisco María Cabeza de Baca, Bachiller.

AREA DE CONTENIDO Y ESTRUCTURA

Alcance y Contenido: El padrón se divide en familias y muestra estado eclesiástico de sus miembros, los indios se enlistan aparte y refiere las siguientes cifras: Españoles: 201; Mestizos: 67; Indios: 1,760; Mulatos: 53; siendo un total de 2,081 habitantes en la jurisdicción. Respecto al número de bautismos y entierros llevados a cabo el año anterior hubo: Bautismos 159 y Entierros: 62.

Nota: Copia del padrón de la ficha No. 399.

No. De Ficha: 426

AREA DE IDENTIFICACION

Código(s) de Referencia: MX16053AHCMO/Fondo Parroquial/Sección: Disciplinar/Serie: Padrones/ Subserie: Asientos/ Fojas: 8, 246-8,251.
C.918, carp.306.4
Título: Padrón, Santiago Contepec (Acámbaro).
Fecha(s)21/04/1810.
Nivel de Descripción: Unidad Documental Compuesta.
Volumen y Soporte de la Unidad de Descripción: 5 fojas.
Productor(es): Miguel Muñoz, Bachiller.

AREA DE CONTENIDO Y ESTRUCTURA

Alcance y Contenido: El padrón se divide en familias y muestra estado eclesiástico de sus miembros, los indios se enlistan aparte y refiere las siguientes cifras: Españoles: 41; Mestizos: 24; Indios: 613; Mulatos: 33; siendo un total de 711 habitantes en la jurisdicción. Respecto al número de bautismos y entierros llevados a cabo el año anterior hubo: Bautismos 44 y Entierros: 33.

Nota: Copia del padrón de la ficha No. 400.

No. De Ficha: 427

AREA DE IDENTIFICACION

Código(s) de Referencia: MX16053AHCMO/Fondo Parroquial/Sección: Disciplinar/Serie: Padrones/ Subserie: Asientos/ Fojas: 8, 251-8,255.
C.918, carp.306.5
Título: Padrón, Tarandaquao (Acámbaro).
Fecha(s)9/06/1810.
Nivel de Descripción: Unidad Documental Compuesta.
Volumen y Soporte de la Unidad de Descripción: 4 fojas.
Productor(es): Román Abreu, Fraile.

AREA DE CONTENIDO Y ESTRUCTURA

Alcance y Contenido: El padrón se divide en familias y muestra estado eclesiástico de sus miembros, los indios se enlistan aparte y refiere las siguientes cifras: Españoles: 230; Mestizos: 82; Indios: 1,614; Mulatos: 189; siendo un total de 2,115 habitantes en la jurisdicción. Respecto al número de bautismos y entierros llevados a cabo el año anterior hubo: Bautismos 120 y Entierros: 55.

Nota: Copia del padrón de la ficha No. 401.

No. De Ficha: 428

AREA DE IDENTIFICACION

Código(s) de Referencia: MX16053AHCMO/Fondo Parroquial/Sección: Disciplinar/Serie: Padrones/ Subserie: Asientos/ Fojas: 8, 255-8,261.
C.918, carp.306.6
Título: Padrón, Yramoco (Acámbaro).
Fecha(s)4/05/1810.
Nivel de Descripción: Unidad Documental Compuesta.
Volumen y Soporte de la Unidad de Descripción: 6 fojas.
Productor(es): José Antonio Pedrosa, Bachiller.

AREA DE CONTENIDO Y ESTRUCTURA

Alcance y Contenido: El padrón se conforma de manera general, denotando la calidad, edad y estado eclesiástico de sus miembros. Según registros hay: 226 Esp; 61 Mezt: 665 Ind y 62 Mul. Dando como total: 1,014 habitantes en la jurisdicción. Hubo 39 Bautizos, 8 casamientos y 15 entierros el año anterior. Se muestra un resumen del total de la jurisdicción sujeta a Acámbaro: 29,775 habitantes, 1,426 Bautizos y 903 Entierros.

Nota: Copia del padrón de de la ficha No. 402.

No. De Ficha: 429

AREA DE IDENTIFICACION

Código(s) de Referencia: MX16053AHCMO/Fondo Parroquial/Sección: Disciplinar/Serie: Padrones/ Subserie: Asientos/ Fojas: 8, 261-8,267.
C.918, carp.307
Título: Padrón, Purechequaro.
Fecha(s)11/06/1810.
Nivel de Descripción: Unidad Documental Compuesta.
Volumen y Soporte de la Unidad de Descripción: 6 fojas.
Productor(es): Joaquín María Ramírez, Bachiller.

AREA DE CONTENIDO Y ESTRUCTURA

Alcance y Contenido: El padrón se divide en casas, denota el estado eclesiástico y menciona a los viudos y viudas aparte. 1,008 almas conforman la jurisdicción.No se hace mención de algún dato numérico que refiera el número de bautizos o entierros de la jurisdicción.

Nota: Copia de la ficha No. 418.

No. De Ficha: 430

AREA DE IDENTIFICACION

Código(s) de Referencia: MX16053AHCMO/Fondo Parroquial/Sección: Disciplinar/Serie: Padrones/ Subserie: Asientos/ Fojas: 8, 267-8,274.
C.918, carp.308
Título: Padrón, Cuitzeo de la Laguna.
Fecha(s)12/06/1810.
Nivel de Descripción: Unidad Documental Compuesta.
Volumen y Soporte de la Unidad de Descripción: 7 fojas.
Productor(es): Fray Agustín Tovar, Bachiller.

AREA DE CONTENIDO Y ESTRUCTURA

Alcance y Contenido:El padrón se divide en familias, se muestra la calidad y estado eclesiástico de sus miembros, los indios y viudos y viudas se enlistan aparte, menciona quienes han cumplido con los preceptos de confesión y comunión.

No. De Ficha: 431

AREA DE IDENTIFICACION

Código(s) de Referencia: MX16053AHCMO/Fondo Parroquial/Sección: Disciplinar/Serie: Padrones/ Subserie: Asientos/ Fojas: 8, 274-8,292.
C.918, carp.309
Título: Padrón, Capula.
Fecha(s)4/05/1810.
Nivel de Descripción: Unidad Documental Compuesta.
Volumen y Soporte de la Unidad de Descripción: 18 fojas.
Productor(es): Pedro Manuel de Besamilla, Bachiller.

AREA DE CONTENIDO Y ESTRUCTURA

Alcance y Contenido: El padrón se divide por parejas, se da mención de los viudos, viudas, muchachos y muchachas de doctrina. El año pasado se registraron 110 Bautizos de todas las castas y 29 Entierros el año anterior.

No. De Ficha: 432

AREA DE IDENTIFICACION

Código(s) de Referencia: MX16053AHCMO/Fondo Parroquial/Sección: Disciplinar/Serie: Padrones/ Subserie: Asientos/ Fojas: 8, 292-8,329.
C.918, carp.310
Título: Padrón, San Diego del Xaral (Guanajuato).
Fecha(s)1816.
Nivel de Descripción: Unidad Documental Compuesta.
Volumen y Soporte de la Unidad de Descripción: 37 fojas.
Productor(es): Desconocido.

AREA DE CONTENIDO Y ESTRUCTURA

Alcance y Contenido: El padrón se divide en familias, se muestra el estado eclesiástico y denota quienes son párvulos.No se hace mención de algún dato numérico que refiera el número de bautizos, entierros o habitantes en total de la jurisdicción.

No. De Ficha: 433

AREA DE IDENTIFICACION

Código(s) de Referencia: MX16053AHCMO/Fondo Parroquial/Sección: Disciplinar/Serie: Padrones/ Subserie: Asientos/ Fojas: 8, 329-8,366.
C.918, carp.311
Título: Padrón, San Diego del Xaral (Guanajuato).
Fecha(s)1817.
Nivel de Descripción: Unidad Documental Compuesta.
Volumen y Soporte de la Unidad de Descripción: 37 fojas.
Productor(es): Desconocido.

AREA DE CONTENIDO Y ESTRUCTURA

Alcance y Contenido: El padrón se divide en familias, se muestra el estado eclesiástico y denota quienes son párvulos.No se hace mención de algún dato numérico que refiera el número de bautizos, entierros o habitantes en total de la jurisdicción.

No. De Ficha: 434

AREA DE IDENTIFICACION

Código(s) de Referencia: MX16053AHCMO/Fondo Parroquial/Sección: Disciplinar/Serie: Padrones/ Subserie: Asientos/ Fojas: 8, 366-8,399.
C.918, carp.312
Título: Padrón, San Diego del Xaral (Guanajuato).
Fecha(s)1819.
Nivel de Descripción: Unidad Documental Compuesta.
Volumen y Soporte de la Unidad de Descripción: 33 fojas.
Productor(es): Desconocido.

AREA DE CONTENIDO Y ESTRUCTURA

Alcance y Contenido: El padrón se divide en familias, se muestra el estado eclesiástico y denota quienes son párvulos.No se hace mención de algún dato numérico que refiera el número de bautizos, entierros o habitantes en total de la jurisdicción.

Nota: Se anexa un cuadernillo borrador de los muebles de una hacienda perteneciente al dezmatorio de Maravatío, Fechada el 14/07/1819.

No. De Ficha: 435

AREA DE IDENTIFICACION

Código(s) de Referencia: MX16053AHCMO/Fondo Parroquial/Sección: Disciplinar/Serie: Padrones/ Subserie: Asientos/ Fojas: 8, 399-8,468.
C.918, carp.313
Título: Padrón, Valle de San Francisco (San Luis Potosí).
Fecha(s)1820.
Nivel de Descripción: Unidad Documental Compuesta.
Volumen y Soporte de la Unidad de Descripción: 69 fojas.
Productor(es): José María Gutiérrez, Bachiller.

AREA DE CONTENIDO Y ESTRUCTURA

Alcance y Contenido: El padrón se divide en familias y estas a la vez por calles, se denota el estado eclesiástico de sus miembros, los habitantes de la jurisdicción se enlistan aparte.No se hace mención de algún dato numérico que refiera el número de bautizos, entierros o habitantes en total de la jurisdicción.

No. De Ficha: 436

AREA DE IDENTIFICACION

Código(s) de Referencia: MX16053AHCMO/Fondo Parroquial/Sección: Disciplinar/Serie: Padrones/ Subserie: Asientos/ Fojas: 8, 468-8,523.
C.918, carp.314
Título: Padrón, San Diego del Xaral (Guanajuato).
Fecha(s)18/02/1820.
Nivel de Descripción: Unidad Documental Compuesta.
Volumen y Soporte de la Unidad de Descripción: 55 fojas.
Productor(es): Desconocido.

AREA DE CONTENIDO Y ESTRUCTURA

Alcance y Contenido: El padrón se divide en familias, se muestra el estado eclesiástico y denota quienes son párvulos.No se hace mención de algún dato numérico que refiera el número de bautizos, entierros o habitantes en total de la jurisdicción.

No. De Ficha: 437

AREA DE IDENTIFICACION

Código(s) de Referencia: MX16053AHCMO/Fondo Parroquial/Sección: Disciplinar/Serie: Padrones/ Subserie: Asientos/ Fojas: 8, 523-8,562.
C.918, carp.315
Título: Padrón, San Diego del Xaral (Guanajuato).
Fecha(s)12/02/1820.
Nivel de Descripción: Unidad Documental Compuesta.
Volumen y Soporte de la Unidad de Descripción: 39 fojas.
Productor(es): Desconocido.

AREA DE CONTENIDO Y ESTRUCTURA

Alcance y Contenido: El padrón se divide en familias, se muestra el estado eclesiástico y denota quienes son párvulos.No se hace mención de algún dato numérico que refiera el número de bautizos, entierros o habitantes en total de la jurisdicción.

No. De Ficha: 438

AREA DE IDENTIFICACION

Código(s) de Referencia: MX16053AHCMO/Fondo Parroquial/Sección: Disciplinar/Serie: Padrones/ Subserie: Asientos/ Fojas: 8, 562-8,626.
C.918, carp.316
Título: Padrón, Valle de San Francisco (San Luis Potosí).
Fecha(s)1821.
Nivel de Descripción: Unidad Documental Compuesta.
Volumen y Soporte de la Unidad de Descripción: 64 fojas.
Productor(es): José María Gutiérrez, Bachiller.

AREA DE CONTENIDO Y ESTRUCTURA

Alcance y Contenido: El padrón se divide en familias y estas a la vez por calles, se denota el estado eclesiástico de sus miembros, los habitantes de la jurisdicción se enlistan aparte.No se hace mención de algún dato numérico que refiera el número de bautizos, entierros o habitantes en total de la jurisdicción.

No. De Ficha: 439

AREA DE IDENTIFICACION

Código(s) de Referencia: MX16053AHCMO/Fondo Parroquial/Sección: Disciplinar/Serie: Padrones/ Subserie: Asientos/ Fojas: 8, 626-8,690.
C.918, carp.317
Título: Padrón, Valle de San Francisco (San Luis Potosí).
Fecha(s)1822.
Nivel de Descripción: Unidad Documental Compuesta.
Volumen y Soporte de la Unidad de Descripción: 64 fojas.
Productor(es): José María Gutiérrez, Bachiller.

AREA DE CONTENIDO Y ESTRUCTURA

Alcance y Contenido: El padrón se divide en familias y estas a la vez por calles, se denota el estado eclesiástico de sus miembros, los habitantes de la jurisdicción se enlistan aparte.No se hace mención de algún dato numérico que refiera el número de bautizos, entierros o habitantes en total de la jurisdicción.

No. De Ficha: 440

AREA DE IDENTIFICACION

Código(s) de Referencia: MX16053AHCMO/Fondo Parroquial/Sección: Disciplinar/Serie: Padrones/ Subserie: Asientos/ Fojas: 8, 690-8,727.
C.918, carp.318
Título: Padrón, San Diego del Xaral (Guanajuato).
Fecha(s)14/01/1822.
Nivel de Descripción: Unidad Documental Compuesta.
Volumen y Soporte de la Unidad de Descripción: 37 fojas.
Productor(es): Desconocido.

AREA DE CONTENIDO Y ESTRUCTURA

Alcance y Contenido: El padrón se divide en familias, se muestra el estado eclesiástico y denota quienes son párvulos.No se hace mención de algún dato numérico que refiera el número de bautizos, entierros o habitantes en total de la jurisdicción.

No. De Ficha: 441

AREA DE IDENTIFICACION

Código(s) de Referencia: MX16053AHCMO/Fondo Parroquial/Sección: Disciplinar/Serie: Padrones/ Subserie: Asientos/ Fojas: 8, 727-8,771.
C.919, carp.319
Título: Padrón, San Diego del Vizcocho (Guanajuato).
Fecha(s)1822.
Nivel de Descripción: Unidad Documental Compuesta.
Volumen y Soporte de la Unidad de Descripción: 44 fojas.
Productor(es): Desconocido.

AREA DE CONTENIDO Y ESTRUCTURA

Alcance y Contenido:El padrón se divide en familias, se muestra el estado eclesiástico y denota a los párvulos.No se hace mención de algún dato numérico que refiera el número de bautizos, entierros o habitantes en total de la jurisdicción.

No. De Ficha: 442

AREA DE IDENTIFICACION

Código(s) de Referencia: MX16053AHCMO/Fondo Parroquial/Sección: Disciplinar/Serie: Padrones/ Subserie: Asientos/ Fojas: 8, 771-8,784.
C.919, carp.320
Título: Padrón, Santa Marta Uaniqueo.
Fecha(s)4/08/1822.
Nivel de Descripción: Unidad Documental Compuesta.
Volumen y Soporte de la Unidad de Descripción: 13 fojas.
Productor(es): Mariano Huerta, Bachiller.

AREA DE CONTENIDO Y ESTRUCTURA

Alcance y Contenido: El padrón se divide en familias y se muestra el estado eclesiástico de sus miembros. 3, 496 almas conforman la jurisdicción.No se hace mención de algún dato numérico que refiera el número de bautizos, entierros de la jurisdicción.

No. De Ficha: 443

AREA DE IDENTIFICACION

Código(s) de Referencia: MX16053AHCMO/Fondo Parroquial/Sección: Disciplinar/Serie: Padrones/ Subserie: Asientos/ Fojas: 8, 784-8,816.
C.919, carp.321
Título: Padrón, Partido de Puruándiro.
Fecha(s)1827.
Nivel de Descripción: Unidad Documental Compuesta.
Volumen y Soporte de la Unidad de Descripción: 32 fojas.
Productor(es): Varios Autores.

AREA DE CONTENIDO Y ESTRUCTURA

Alcance y Contenido: El padrón muestra la cantidad de tierras, solares, tierras labradas, labores de trigo y bienes muebles que poseen las personas de los distintos pueblos del partido de Puruándiro. Se distingue la edad, estado y cantidad de hijos de dichas personas.

No. De Ficha: 444

AREA DE IDENTIFICACION

Código(s) de Referencia: MX16053AHCMO/Fondo Parroquial/Sección: Disciplinar/Serie: Padrones/ Subserie: Asientos/ Fojas: 8, 816-8,824.
C.919, carp.322
Título: Padrón, Periván.
Fecha(s)1829- 1836.
Nivel de Descripción: Unidad Documental Compuesta.
Volumen y Soporte de la Unidad de Descripción: 8 fojas.
Productor(es): Varios Autores.

AREA DE CONTENIDO Y ESTRUCTURA

Alcance y Contenido: Listado de Fincas Rusticas, se hace mención de las haciendas y ranchos de la presente jurisdicción, se denotan sus propietarios, el valor de dichas tierras, fechas de cuándo y quien la escrituro y la distancia de estas con la cabecera municipal.

No. De Ficha: 445

AREA DE IDENTIFICACION

Código(s) de Referencia: MX16053AHCMO/Fondo Parroquial/Sección: Disciplinar/Serie: Padrones/ Subserie: Asientos/ Fojas: 8, 824-8,825.
C.919, carp.323
Título: Padrón, Teremendo.
Fecha(s)19/04/1833.
Nivel de Descripción: Unidad Documental Compuesta.
Volumen y Soporte de la Unidad de Descripción: 1 foja.
Productor(es): Desconocido.

AREA DE CONTENIDO Y ESTRUCTURA

Alcance y Contenido: El padrón muestra a los nacidos, bautizados, casados y muertos entre 1832 y 1833, mencionando sus nombres.No se hace mención de algún dato numérico que refiera el número de bautizos, entierros o habitantes en total de la jurisdicción.

No. De Ficha: 446

AREA DE IDENTIFICACION

Código(s) de Referencia: MX16053AHCMO/Fondo Parroquial/Sección: Disciplinar/Serie: Padrones/ Subserie: Asientos/ Fojas: 8, 825-8,841.
C.919, carp.324
Título: Padrón, Numarán.
Fecha(s)2/01/1833.
Nivel de Descripción: Unidad Documental Compuesta.
Volumen y Soporte de la Unidad de Descripción: 16 fojas.
Productor(es): José María López, Comisionado.

AREA DE CONTENIDO Y ESTRUCTURA

Alcance y Contenido: El listado se divide en familias, separa los párvulos de la gente de confesión. 2, 015 almas conforman la jurisdicción.No se hace mención de algún dato numérico que refiera el número de bautizos, entierros de la jurisdicción.

No. De Ficha: 447

AREA DE IDENTIFICACION

Código(s) de Referencia: MX16053AHCMO/Fondo Parroquial/Sección: Disciplinar/Serie: Padrones/ Subserie: Asientos/ Fojas: 8, 841-8,843.
C.919, carp.325
Título: Padrón, Carácuaro.
Fecha(s)21/11/1836.
Nivel de Descripción: Unidad Documental Compuesta.
Volumen y Soporte de la Unidad de Descripción: 2 fojas.
Productor(es): José María Gutiérrez, Comisionado.

AREA DE CONTENIDO Y ESTRUCTURA

Alcance y Contenido: El padrón se divide en familias se muestra su estado civil y edad, se registran 31 hombres y 36 mujeres en la presente jurisdicción.No se hace mención de algún dato numérico que refiera el número de bautizos, entierros de la jurisdicción.

No. De Ficha: 448

AREA DE IDENTIFICACION

Código(s) de Referencia: MX16053AHCMO/Fondo Parroquial/Sección: Disciplinar/Serie: Padrones/ Subserie: Asientos/ Fojas: 8, 843-8,848.
C.919, carp.326
Título: Padrón, Nocupétaro.
Fecha(s)21/11/1836.
Nivel de Descripción: Unidad Documental Compuesta.
Volumen y Soporte de la Unidad de Descripción: 5 fojas.
Productor(es): José María Gutiérrez, Comisionado.

AREA DE CONTENIDO Y ESTRUCTURA

Alcance y Contenido: El padrón se divide en familias se muestra su estado civil y edad, se registran 86 hombres, 79 mujeres y 49 vecinos, siendo 214 almas en la presente jurisdicción.No se hace mención de algún dato numérico que refiera el número de bautizos, entierros de la jurisdicción.

No. De Ficha: 449

AREA DE IDENTIFICACION

Código(s) de Referencia: MX16053AHCMO/Fondo Parroquial/Sección: Disciplinar/Serie: Padrones/ Subserie: Asientos/ Fojas: 8, 848-8,888.
C.919, carp.327
Título: Padrón, Hacienda de Santa Ana Pacueco (Pénjamo).
Fecha(s)16/05/1836.
Nivel de Descripción: Unidad Documental Compuesta.
Volumen y Soporte de la Unidad de Descripción: 40 fojas.
Productor(es): José Manuel Bosques, Comisionado.

AREA DE CONTENIDO Y ESTRUCTURA

Alcance y Contenido: El padrón se divide en familias, 6, 400 almas conforman la jurisdicción.No se hace mención de algún dato numérico que refiera el número de bautizos, entierros de la jurisdicción.

No. De Ficha: 450

AREA DE IDENTIFICACION

Código(s) de Referencia: MX16053AHCMO/Fondo Parroquial/Sección: Disciplinar/Serie: Padrones/ Subserie: Asientos/ Fojas: 8, 888-8,923.
C.919, carp.328
Título: Padrón, Hacienda de Santa Ana Pacueco (Penjamo).
Fecha(s)16/05/1836.
Nivel de Descripción: Unidad Documental Compuesta.
Volumen y Soporte de la Unidad de Descripción: 35 fojas.
Productor(es): José Manuel Bosques, Comisionado.

AREA DE CONTENIDO Y ESTRUCTURA

Alcance y Contenido: El padrón se divide en familias, 4, 151 almas conforman la jurisdicción.No se hace mención de algún dato numérico que refiera el número de bautizos, entierros de la jurisdicción. Los datos corresponden a los ranchos y villas de la jurisdicción.

No. De Ficha: 451

AREA DE IDENTIFICACION

Código(s) de Referencia: MX16053AHCMO/Fondo Parroquial/Sección: Disciplinar/Serie: Padrones/ Subserie: Asientos/ Fojas: 8, 923-8,927.
C.919, carp.329
Título: Padrón, Sin Lugar.
Fecha(s)Julio/ 1839.
Nivel de Descripción: Unidad Documental Compuesta.
Volumen y Soporte de la Unidad de Descripción: 4 fojas.
Productor(es): Bernardo León, Bachiller.

AREA DE CONTENIDO Y ESTRUCTURA

Alcance y Contenido: El documento corresponde a los registros bautismales pertenecientes a alguna jurisdicción.No se hace mención de algún dato numérico que refiera el número de bautizos, entierros de la jurisdicción (Ver anexos).

No. De Ficha: 452

AREA DE IDENTIFICACION

Código(s) de Referencia: MX16053AHCMO/Fondo Parroquial/Sección: Disciplinar/Serie: Padrones/ Subserie: Asientos/ Fojas: 8, 927-9,000.
C.919, carp.330
Título: Padrón, Purísima del Rincón (Guanajuato).
Fecha(s)1841.
Nivel de Descripción: Unidad Documental Compuesta.
Volumen y Soporte de la Unidad de Descripción: 73 fojas.
Productor(es): Desconocido.

AREA DE CONTENIDO Y ESTRUCTURA

Alcance y Contenido: El padrón se divide de manera general, señala la edad, estado y oficios de los habitantes, estos últimos sólo de los hombres. 7, 175 almas conforman la jurisdicción.No se hace mención de algún dato numérico que refiera el número de bautizos, entierros de la jurisdicción.

No. De Ficha: 453

AREA DE IDENTIFICACION

Código(s) de Referencia: MX16053AHCMO/Fondo Parroquial/Sección: Disciplinar/Serie: Padrones/ Subserie: Asientos/ Fojas: 9, 000-9,032.
C.919, carp.331
Título: Padrón, Purungueo.
Fecha(s)30/08/1841.
Nivel de Descripción: Unidad Documental Compuesta.
Volumen y Soporte de la Unidad de Descripción: 32 fojas.
Productor(es): Rafael Villanueva. Bachiller.

AREA DE CONTENIDO Y ESTRUCTURA

Alcance y Contenido: El escrito es una Nómina que menciona los habitantes de los ranchos y haciendas sujetas a la jurisdicción, se menciona la edad, oficio o profesión y estado eclesiástico de los oriundos y, el temperamento, ramo o industria desempeñada y distancia de los asentamientos en relación a la cabecera municipal. 792 almas son las que se encuentran enlistadas.

No. De Ficha: 454

AREA DE IDENTIFICACION

Código(s) de Referencia: MX16053AHCMO/Fondo Parroquial/Sección: Disciplinar/Serie: Padrones/ Subserie: Asientos/ Fojas: 9, 032-9,040.
C.919, carp.332
Título: Padrón, Tiquicheo.
Fecha(s)30/08/1841.
Nivel de Descripción: Unidad Documental Compuesta.
Volumen y Soporte de la Unidad de Descripción: 8 fojas.
Productor(es): Rafael Villanueva. Bachiller.

AREA DE CONTENIDO Y ESTRUCTURA

Alcance y Contenido: El escrito es una Nómina que menciona los habitantes de los ranchos y haciendas sujetas a la jurisdicción, se menciona la edad, oficio o profesión y estado eclesiástico de los oriundos y, el temperamento, ramo o industria desempeñada y distancia de los asentamientos en relación a la cabecera municipal. 609 almas son las que se encuentran enlistadas.

No. De Ficha: 455

AREA DE IDENTIFICACION

Código(s) de Referencia: MX16053AHCMO/Fondo Parroquial/Sección: Disciplinar/Serie: Padrones/ Subserie: Asientos/ Fojas: 9, 040-9,064.
C.919, carp.333
Título: Padrón, Congregación del Carrisal.
Fecha(s)1853.
Nivel de Descripción: Unidad Documental Compuesta.
Volumen y Soporte de la Unidad de Descripción: 24 fojas.
Productor(es): Desconocido.

AREA DE CONTENIDO Y ESTRUCTURA

Alcance y Contenido: El padrón se divide de manera general, se menciona la edad, estado y quienes aún son párvulos. 1, 458 almas conforman la jurisdicción.No se hace mención de algún dato numérico que refiera el número de bautizos, entierros de la jurisdicción.

No. De Ficha: 456

AREA DE IDENTIFICACION

Código(s) de Referencia: MX16053AHCMO/Fondo Parroquial/Sección: Disciplinar/Serie: Padrones/ Subserie: Asientos/ Fojas: 9, 064-9,082.
C.919, carp.334
Título: Padrón, Huacao.
Fecha(s)26/08/1856.
Nivel de Descripción: Unidad Documental Compuesta.
Volumen y Soporte de la Unidad de Descripción: 18 fojas.
Productor(es): Paulín Rodríguez. Fraile.

AREA DE CONTENIDO Y ESTRUCTURA

Alcance y Contenido: El padrón se conforma de manera general, se menciona la edad y oficio de sus habitantes, este ultimo solo de los hombres. 1,039 almas conforman la jurisdicción.No se hace mención de algún dato numérico que refiera el número de bautizos, entierros de la jurisdicción.

No. De Ficha: 457

AREA DE IDENTIFICACION

Código(s) de Referencia: MX16053AHCMO/Fondo Parroquial/Sección: Disciplinar/Serie: Padrones/ Subserie: Asientos/ Fojas: 9, 082-9,089.
C.919, carp.335
Título: Padrón, San Pablo de Epejo.
Fecha(s)22/08/1869.
Nivel de Descripción: Unidad Documental Compuesta.
Volumen y Soporte de la Unidad de Descripción: 7 fojas.
Productor(es): Félix Medina. Comisionado.

AREA DE CONTENIDO Y ESTRUCTURA

Alcance y Contenido: El padrón se divide en familias. 892 almas conforman la jurisdicción.No se hace mención de algún dato numérico que refiera el número de bautizos, entierros de la jurisdicción.

No. De Ficha: 458

AREA DE IDENTIFICACION

Código(s) de Referencia: MX16053AHCMO/Fondo Parroquial/Sección: Disciplinar/Serie: Padrones/ Subserie: Asientos/ Fojas: 9, 089-9,164.
C.919, carp.336
Título: Padrón, Tarimoro (Guanajuato).
Fecha(s)20/04/1883.
Nivel de Descripción: Unidad Documental Compuesta.
Volumen y Soporte de la Unidad de Descripción: 75 fojas.
Productor(es): Varios Autores.

AREA DE CONTENIDO Y ESTRUCTURA

Alcance y Contenido: El padrón se conforma de manera general, se menciona la edad, estado eclesiástico, profesión y si saben escribir o no las personas enlistadas. Al referirse a la ciudad divide a las personas en cuarteles. 10, 229 habitantes conforman la jurisdicción.

No. De Ficha: 459

AREA DE IDENTIFICACION

Código(s) de Referencia: MX16053AHCMO/Fondo Parroquial/Sección: Disciplinar/Serie: Padrones/ Subserie: Asientos/ Fojas: 9, 164-9,185.
C.919, carp.337
Título: Padrón, San Diego Curucupaceo.
Fecha(s)17/11/1886.
Nivel de Descripción: Unidad Documental Compuesta.
Volumen y Soporte de la Unidad de Descripción: 21 fojas.
Productor(es): Gerónimo Vázquez. Comisionado.

AREA DE CONTENIDO Y ESTRUCTURA

Alcance y Contenido: El padrón se conforma de manera general y se muestra la edad de los habitantes. 6, 421 almas conforman la jurisdicción, aclarando que faltaron de agregar varios ranchos y haciendas por falta de tiempo.

Nota: Se anexa una carta haciendo la descripción física de la Capilla de Curucupaseo al igual que su mobiliario pidiendo al Arzobispo, que se mande proveer un cura a la presente jurisdicción debido a la dificultad y distancias que hay entre un asentamiento a otro, causando que no se cumplan de manera correcta y satisfactoria las necesidades espirituales de los fieles.

No. De Ficha: 460

AREA DE IDENTIFICACION

Código(s) de Referencia: MX16053AHCMO/Fondo Parroquial/Sección: Disciplinar/Serie: Padrones/ Subserie: Asientos/ Fojas: 9, 185-9,213.
C.919, carp.338
Título: Padrón, Tecario (Tacámbaro).
Fecha(s)3/01/1890.
Nivel de Descripción: Unidad Documental Compuesta.
Volumen y Soporte de la Unidad de Descripción: 28 fojas.
Productor(es): Desconocido.

AREA DE CONTENIDO Y ESTRUCTURA

Alcance y Contenido: El padrón se conforma de manera general y se muestra la edad de los habitantes.No se hace mención de algún dato numérico que refiera el número de bautizos, entierros de la jurisdicción.

No. De Ficha: 461

AREA DE IDENTIFICACION

Código(s) de Referencia: MX16053AHCMO/Fondo Parroquial/Sección: Disciplinar/Serie: Padrones/ Subserie: Asientos/ Fojas: 9, 213-9,223.
C.919, carp.339
Título: Padrón, Tecario (Tacámbaro).
Fecha(s)3/01/1890.
Nivel de Descripción: Unidad Documental Compuesta.
Volumen y Soporte de la Unidad de Descripción: 10 fojas.
Productor(es): Desconocido.

AREA DE CONTENIDO Y ESTRUCTURA

Alcance y Contenido: El listado se conforma de manera general y se muestra la edad de los habitantes. 4, 026 almas conforman la jurisdicción.

Nota: El presente padrón es un complemento del anterior.

No. De Ficha: 462

AREA DE IDENTIFICACION

Código(s) de Referencia: MX16053AHCMO/Fondo Parroquial/Sección: Disciplinar/Serie: Padrones/ Subserie: Asientos/ Fojas: 9, 223-9,265.
C.919, carp.340
Título: Padrón, Gerahuaro (Zinapécuaro).
Fecha(s)26/03/1892.
Nivel de Descripción: Unidad Documental Compuesta.
Volumen y Soporte de la Unidad de Descripción: 42 fojas.
Productor(es): José María Correa, Comisionado.

AREA DE CONTENIDO Y ESTRUCTURA

Alcance y Contenido: El padrón se conforma de manera general, se muestra el estado eclesiástico, la edad, profesión y si saben leer o no los habitantes enlistados.No se hace mención de algún dato numérico que refiera el número de bautizos, entierros de la jurisdicción.

No. De Ficha: 463

AREA DE IDENTIFICACION

Código(s) de Referencia: MX16053AHCMO/Fondo Parroquial/Sección: Disciplinar/Serie: Padrones/ Subserie: Asientos/ Fojas: 9, 265-9,290.
C.919, carp.341
Título: Padrón, Tecario (Tacámbaro).
Fecha(s)14/02/1894.
Nivel de Descripción: Unidad Documental Compuesta.
Volumen y Soporte de la Unidad de Descripción: 25 fojas.
Productor(es): Varios Autores.

AREA DE CONTENIDO Y ESTRUCTURA

Alcance y Contenido: El padrón se conforma de manera general y se menciona la edad de los individuos, esta ultima solo en algunas jurisdicciones. 5,048 habitantes conforman la jurisdicción. En el documento se puede observar un mapa detallado de la jurisdicción, el cual se encuentra incluido en el anexo No. 13 del presente catálogo.

No. De Ficha: 464

AREA DE IDENTIFICACION

Código(s) de Referencia: MX16053AHCMO/Fondo Parroquial/Sección: Disciplinar/Serie: Padrones/ Subserie: Asientos/ Fojas: 9, 290-9,303.
C.919, carp.342
Título: Padrón, Zacapu.
Fecha(s)1827.
Nivel de Descripción: Unidad Documental Compuesta.
Volumen y Soporte de la Unidad de Descripción: 13 fojas.
Productor(es): Desconocido.

AREA DE CONTENIDO Y ESTRUCTURA

Alcance y Contenido: El padrón se conforma de manera general y se menciona el estado eclesiástico de sus miembros. 3, 594 almas conforman la jurisdicción.

Nota: La fecha aparente de elaboración corresponde a 1827, basándonos en el año que menciona la carpeta que contiene el presente documento.

No. De Ficha: 465

AREA DE IDENTIFICACION

Código(s) de Referencia: MX16053AHCMO/Fondo Parroquial/Sección: Disciplinar/Serie: Padrones/ Subserie: Asientos/ Fojas: 9, 303-9,304.
C.919, carp.343
Título: Padrón, Sin Lugar.
Fecha(s)1802.
Nivel de Descripción: Unidad Documental Compuesta.
Volumen y Soporte de la Unidad de Descripción: 1 foja.
Productor(es): Desconocido.
AREA DE CONTENIDO Y ESTRUCTURA
Alcance y Contenido: El presente documento es un informe matrimonial.

No. De Ficha: 466

Código(s) de Referencia: MX16053AHCMO/Fondo Parroquial/Sección: Disciplinar/Serie: Padrones/ Subserie: Asientos/ Fojas: 9, 304-9,312.
C.919, carp.344
Título: Padrón, Tarimbaro.
Fecha(s)S. XIX.
Nivel de Descripción: Unidad Documental Compuesta.
Volumen y Soporte de la Unidad de Descripción: 8 fojas.
Productor(es): José Manuel de Mafra. Bachiller.
AREA DE CONTENIDO Y ESTRUCTURA
Alcance y Contenido: El padrón se conforma de manera general.No se hace mención de algún dato numérico que refiera el número de bautizos, entierros o total de habitantes en la jurisdicción.

No. De Ficha: 467

Código(s) de Referencia: MX16053AHCMO/Fondo Parroquial/Sección: Disciplinar/Serie: Padrones/ Subserie: Asientos/ Fojas: 9, 312-9,318.
C.919, carp.345
Título: Padrón, Barrio del Montesillo (San Luis Potosí)
Fecha(s)S. XIX.
Nivel de Descripción: Unidad Documental Compuesta.
Volumen y Soporte de la Unidad de Descripción: 6 fojas.
Productor(es): Desconocido.
AREA DE CONTENIDO Y ESTRUCTURA
Alcance y Contenido: El padrón se divide en familias. 470 almas conforman la jurisdicción divididas en 162 familias.No se hace mención de algún dato numérico que refiera el número de bautizos o entierros de la jurisdicción.

No. De Ficha: 468

Código(s) de Referencia: MX16053AHCMO/Fondo Parroquial/Sección: Disciplinar/Serie: Padrones/ Subserie: Asientos/ Fojas: 9, 318-9,336.
C.919, carp.346
Título: Padrón, Pintzándaro.
Fecha(s)S. XIX.
Nivel de Descripción: Unidad Documental Compuesta.
Volumen y Soporte de la Unidad de Descripción: 18 fojas.
Productor(es): Desconocido.
AREA DE CONTENIDO Y ESTRUCTURA
Alcance y Contenido: El listado se divide en familias. Se enlistaron 793 almas.No se hace mención de algún dato numérico que refiera el número de bautizos, entierros de la jurisdicción.

CONCLUSIONES

De acuerdo a los documentos catalogados y a los datos numéricos que nos arrojaron, se puede inferir que a partir de 1800 la población del Obispado de Michoacán fue aumentando de manera gradual en sus diferentes áreas geográficas, a pesar de que en algunos padrones no se pudo dar continuidad a estos datos numéricos, la tendencia de crecimiento de aquellos años nos permite deducir que así fue como sucedió, por otro lado, es de destacar que la población en los años revisados correspondió a ser en su mayoría Indígena, siguiendo en número los Mestizos, otras castas y finalmente los Españoles, en el caso especifico de nuestros escritos catalogados, es de destacar que más allá de estas castas mencionadas, no se encontraron o se hicieron mención de otras, salvo en una hacienda referida en la ficha No. 196, en la cual se hace mención a la presencia de esclavos. A partir de 1810 el registro continuo de los padrones se pierde, fue en ese momento que de manera intermitente comenzamos a encontrarnos con padrones de años posteriores, permitiéndonos deducir que quizá los años omitidos en esta cadena de documentos se encuentran en un archivo distinto.

Con el tiempo los padrones poblacionales fueron dando paso a los denominados "padrones de fincas rusticas" los cuales además de mostrar el número de personas que habitaban un inmueble, se complementaban con la ubicación, el tipo de clima y el valor del mismo, así comoel conocer si las personas sabian o no escribir, en estos casos la iglesia ya no tenía que ver en su elaboración.

Finalmente, a manera de complemento, en la última caja catalogada, pudimos encontrar variedad de documentos como registros bautismales, padrones de fincas rusticas y registros matrimoniales, además de padrones parroquiales de fechas anteriores a los años indicados en laetiqueta de la misma, es decir, un compendio de documentos.

VI. ANEXOS

IMÁGENES.

Extracto del Padrón, Pómaro (Zacatula) (Anexo 1).

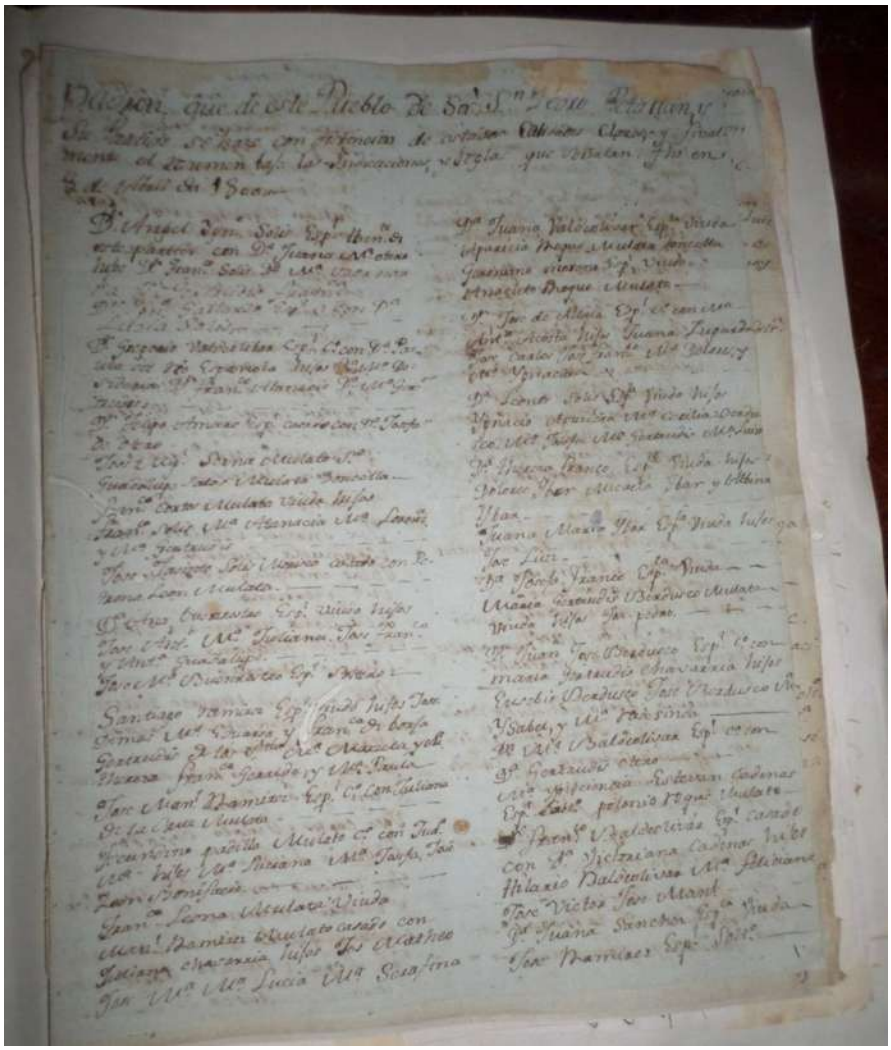

MX16053AHCMO/Fondo: Parroquial/Sección: Disciplinar/Serie: Padrones/ Subserie: Asientos / Fojas: 1-2.Caja 903, Carpeta, 1 Ficha No. 1.

Extracto del Padrón, Congregación de Nuestra Señora de la soledad (S.L.P) (Anexo 2).

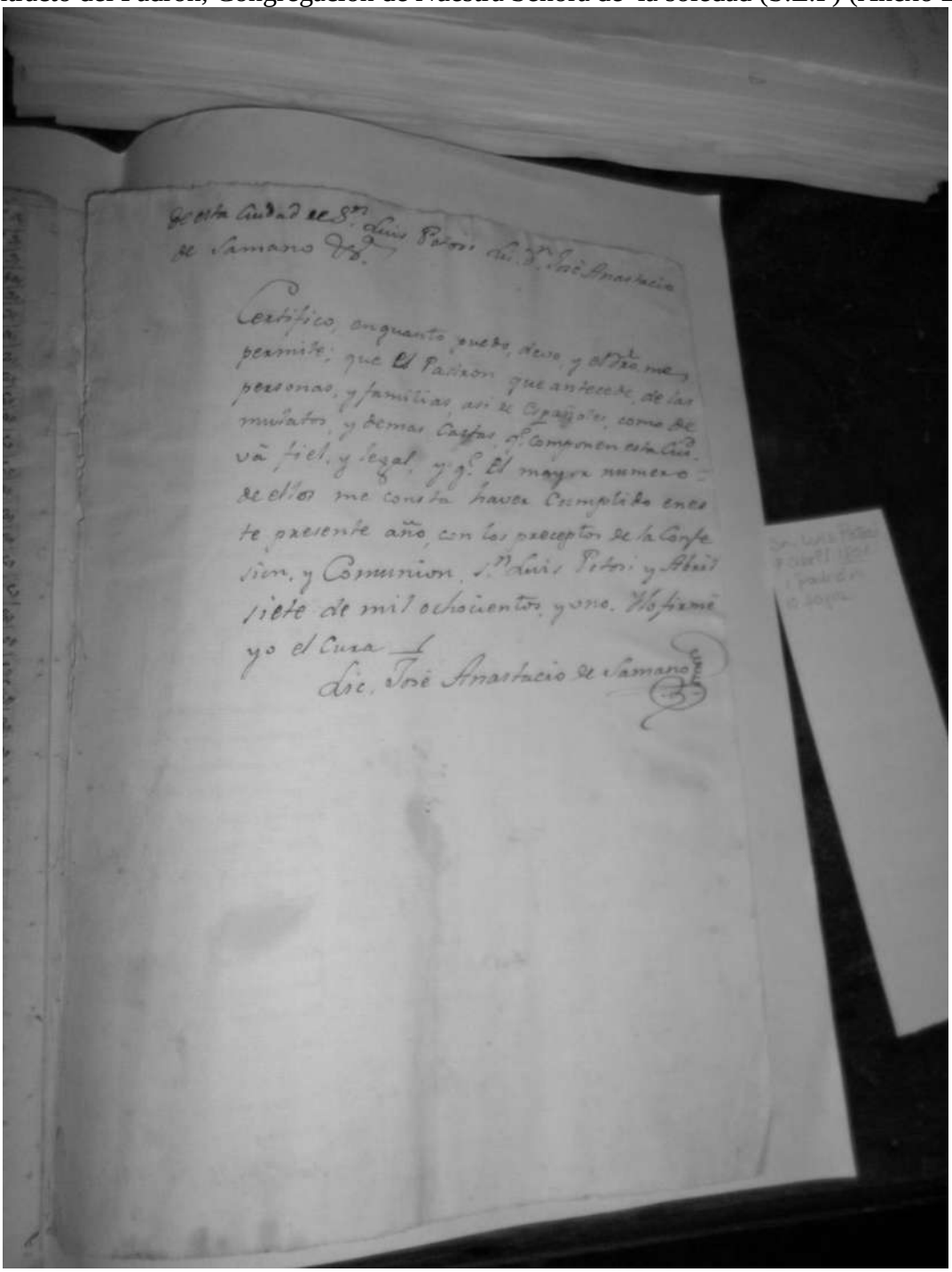

MX16053AHCMO/Fondo Parroquial/Sección: Disciplinar/Serie: Padrones/ Subserie: Asientos/ Fojas: 1,626-1,642.C.906, carp.69 Ficha No 9.

Extracto del Padrón, Rancho de los Menores (Anexo 3).

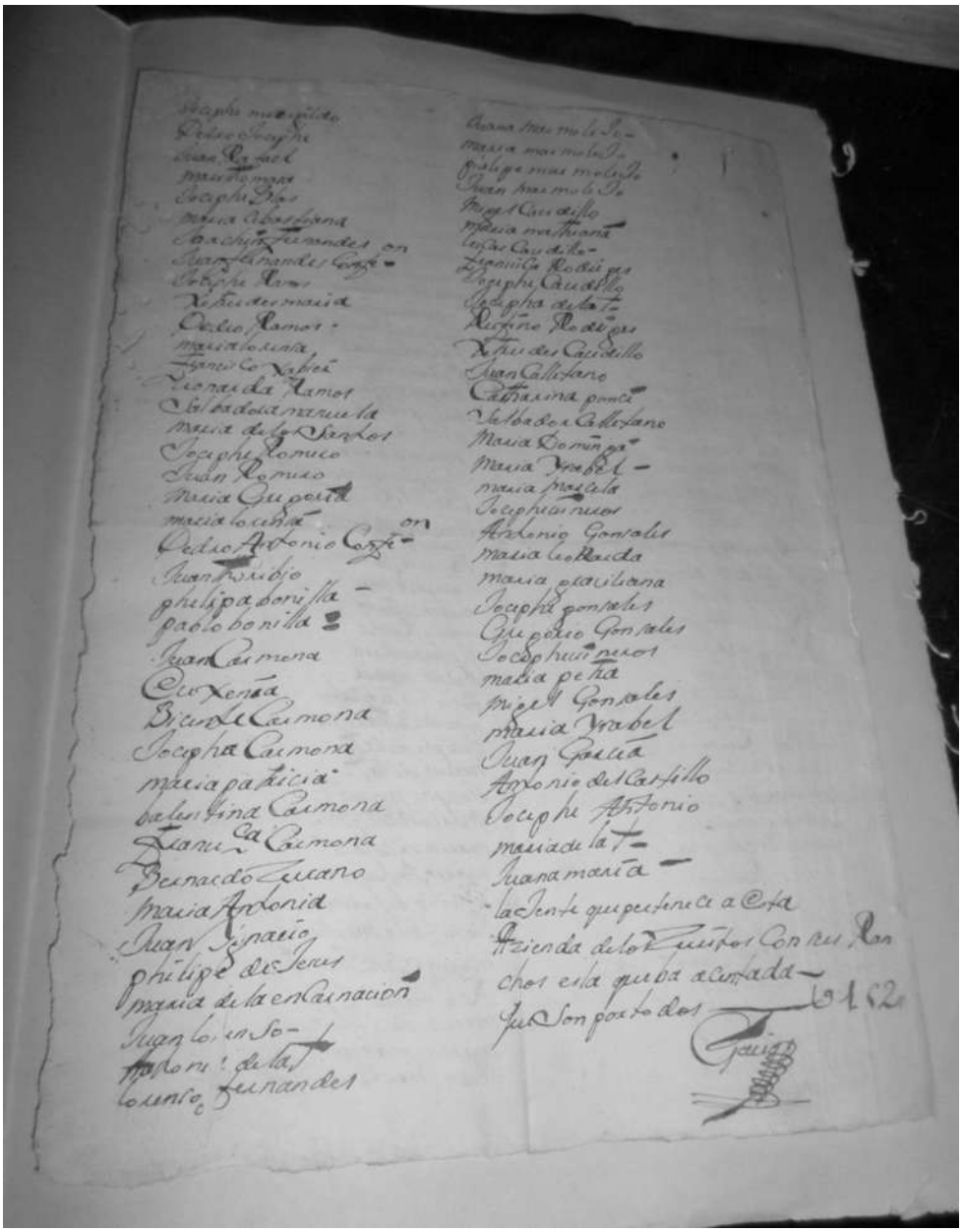

MX16053AHCMO/Fondo Parroquial/Sección: Disciplinar/Serie: Padrones/ Subserie: Asientos/ Fojas: 1,705-1,706.C.906, carp.73.

Extracto del Padrón, San Luis Potosí (Anexo 4).

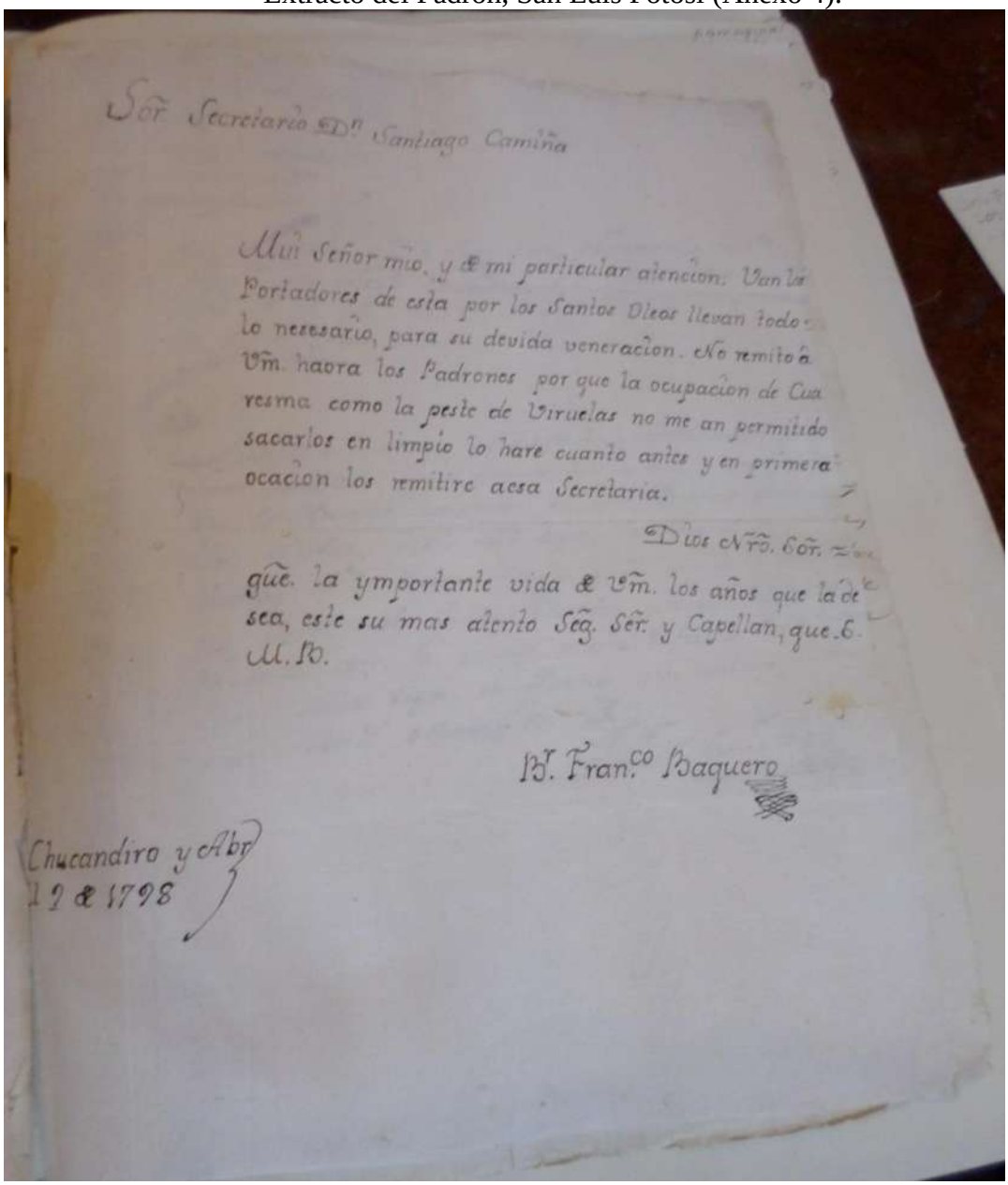

Sor. Secretario Dn. Santiago Camiña

Mui Señor mio, y de mi particular atencion: Van los Portadores de esta por los Santos Oleos llevan todo lo nesesario, para su devida veneracion. No remito a Vm. haora los Padrones por que la ocupacion de Cuaresma como la peste de Viruelas no me an permitido sacarlos en limpio lo hare cuanto antes y en primera ocacion los remitire aesa Secretaria.

Dios Nro. Sor. gue. la ymportante vida de Vm. los años que la desea, este su mas atento Seg. Ser. y Capellan, que S. M. B.

Br. Franco. Baquero

Chucandiro y Abr. 19 de 1798

MX16053AHCMO/Fondo Parroquial/Sección: Disciplinar/Serie: Padrones/ Subserie: Asientos/ Fojas: 1,706-1,716.C.906, carp.74.

Extracto del Padrón, Celaya (Anexo 5).

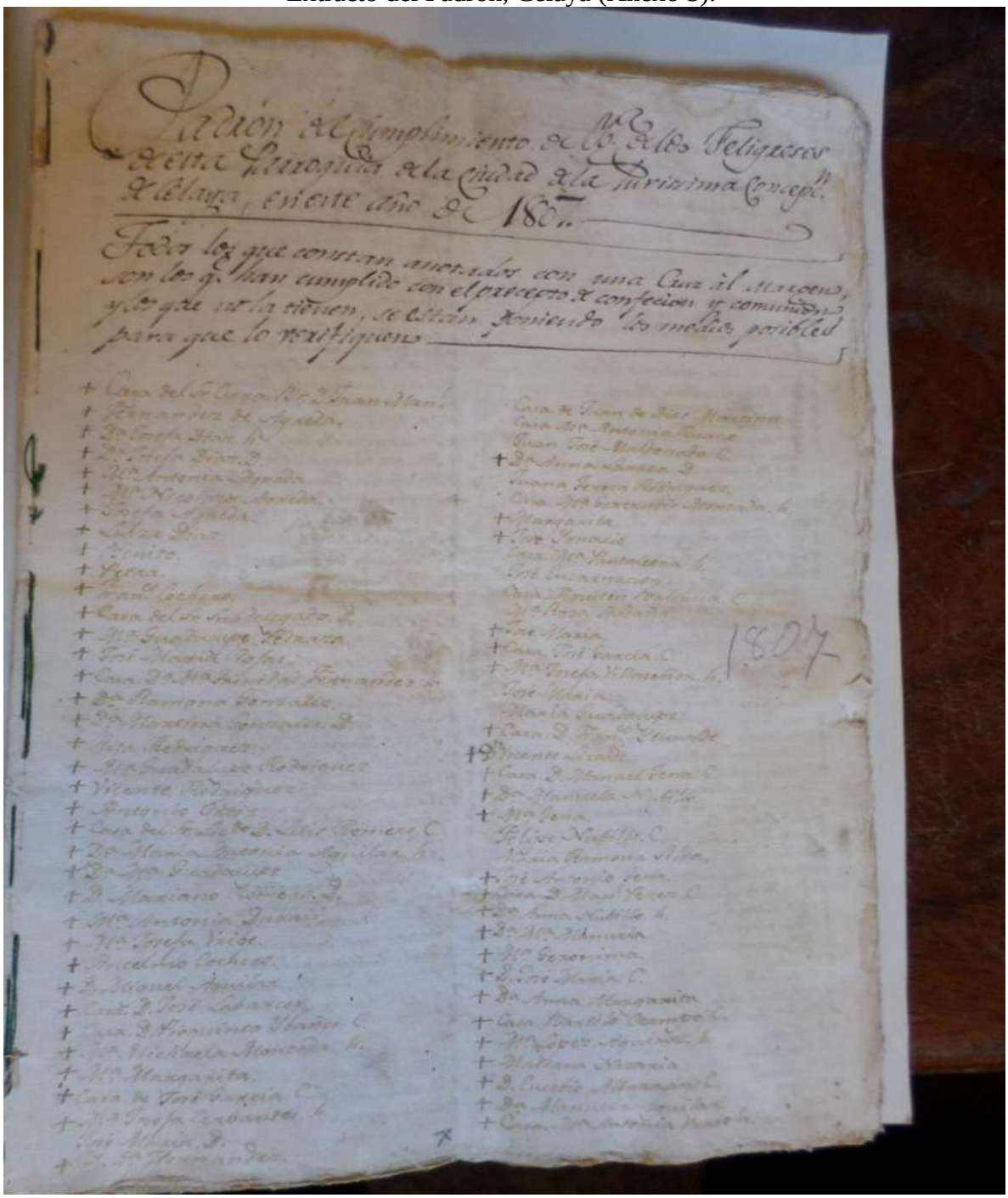

MX16053AHCMO/Fondo Parroquial/Sección: Disciplinar/Serie: Padrones/ Subserie: Asientos/ Fojas: 5, 437-5,495.

C.913, carp.192.

Extracto del Padrón, Acapaquaro (Anexo 6).

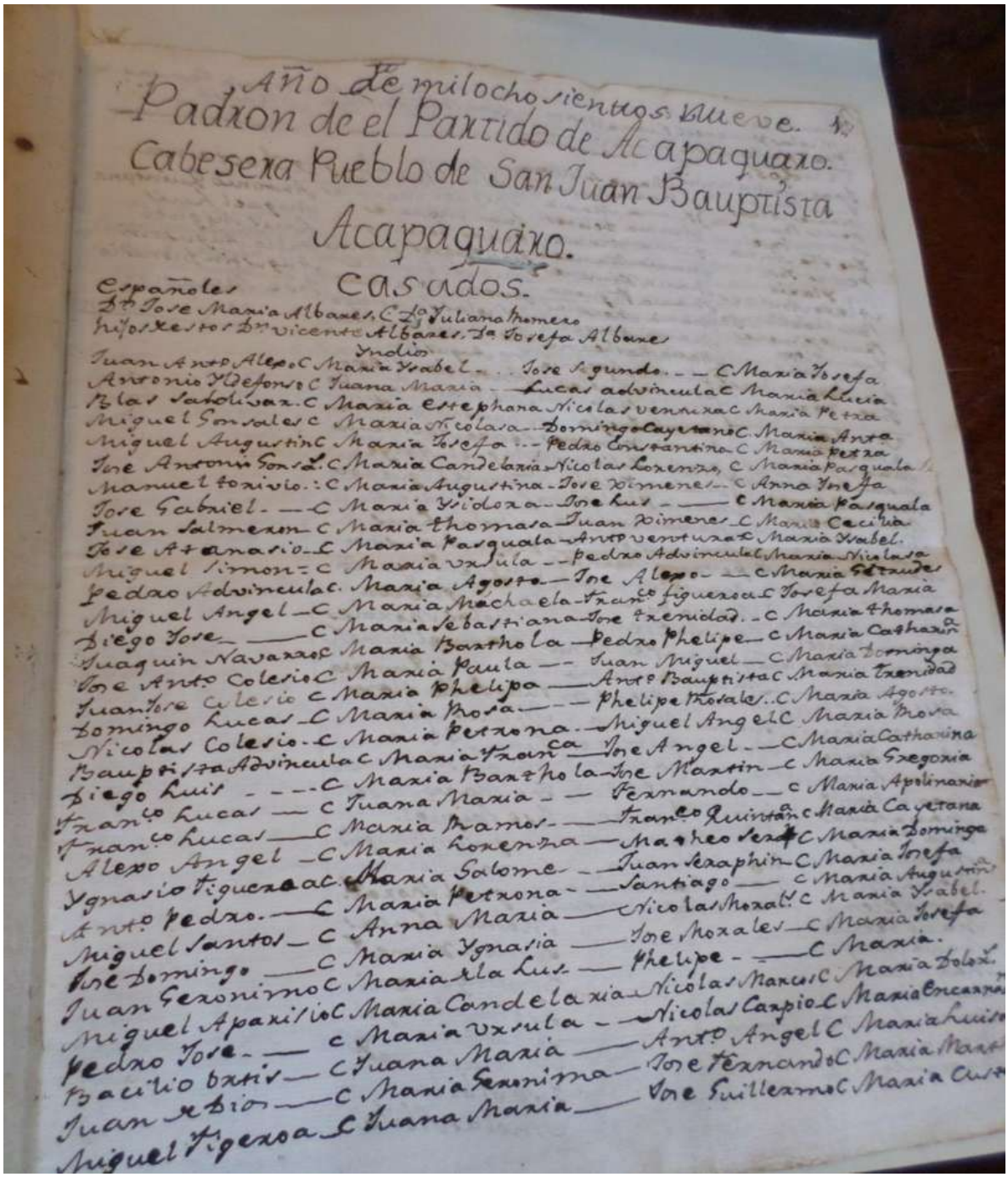

MX16053AHCMO/Fondo Parroquial/Sección: Disciplinar/Serie: Padrones/ Subserie: Asientos/ Fojas: 6, 601-6,606.C.915, carp.234.

Extracto del Padrón de Acapaquaro (Anexo 7).

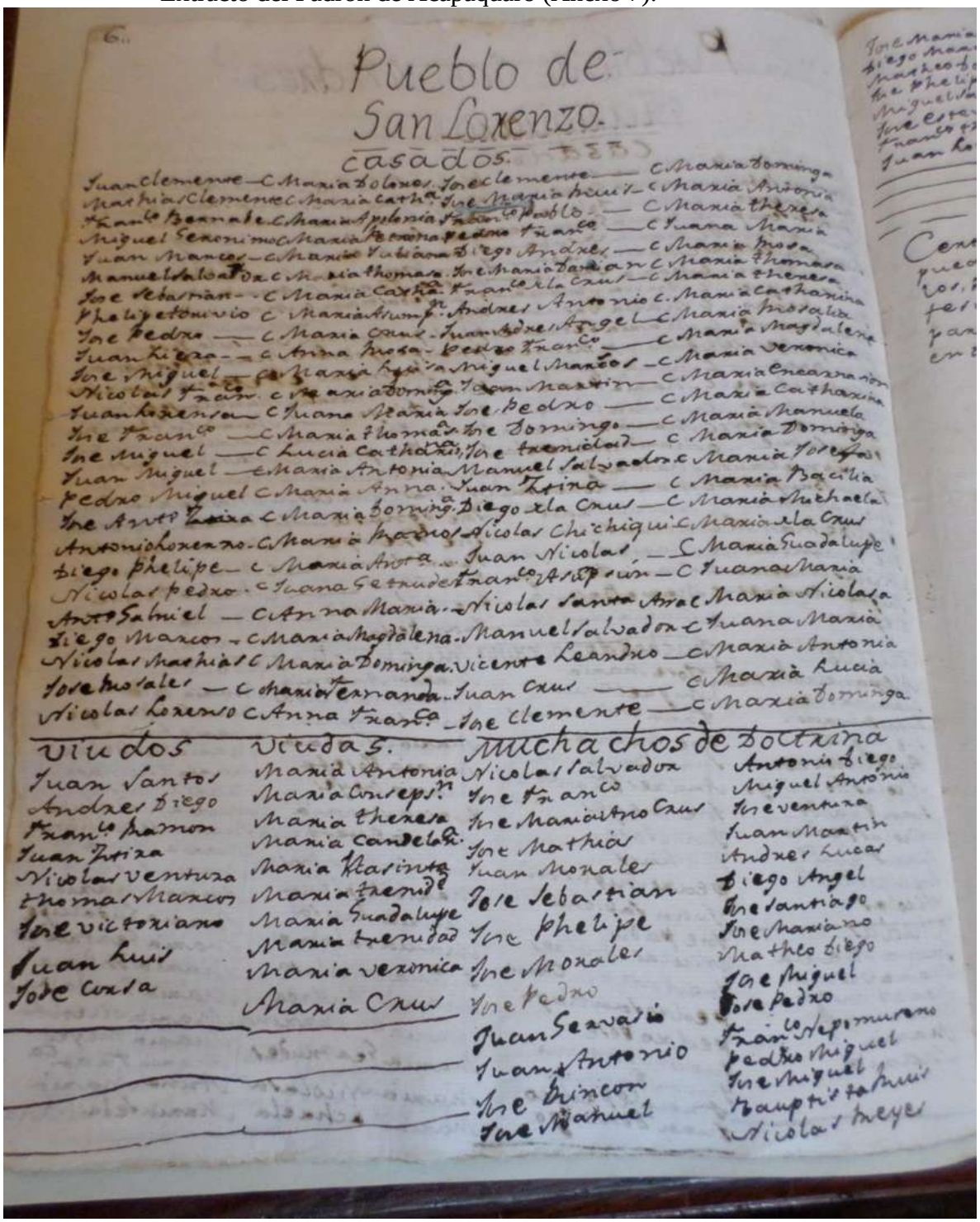

MX16053AHCMO/Fondo Parroquial/Sección: Disciplinar/Serie: Padrones/ Subserie: Asientos/ Fojas: 6, 601-6,606.C.915, carp.234.

Extracto del Padrón de Puruándiro (Anexo 8).

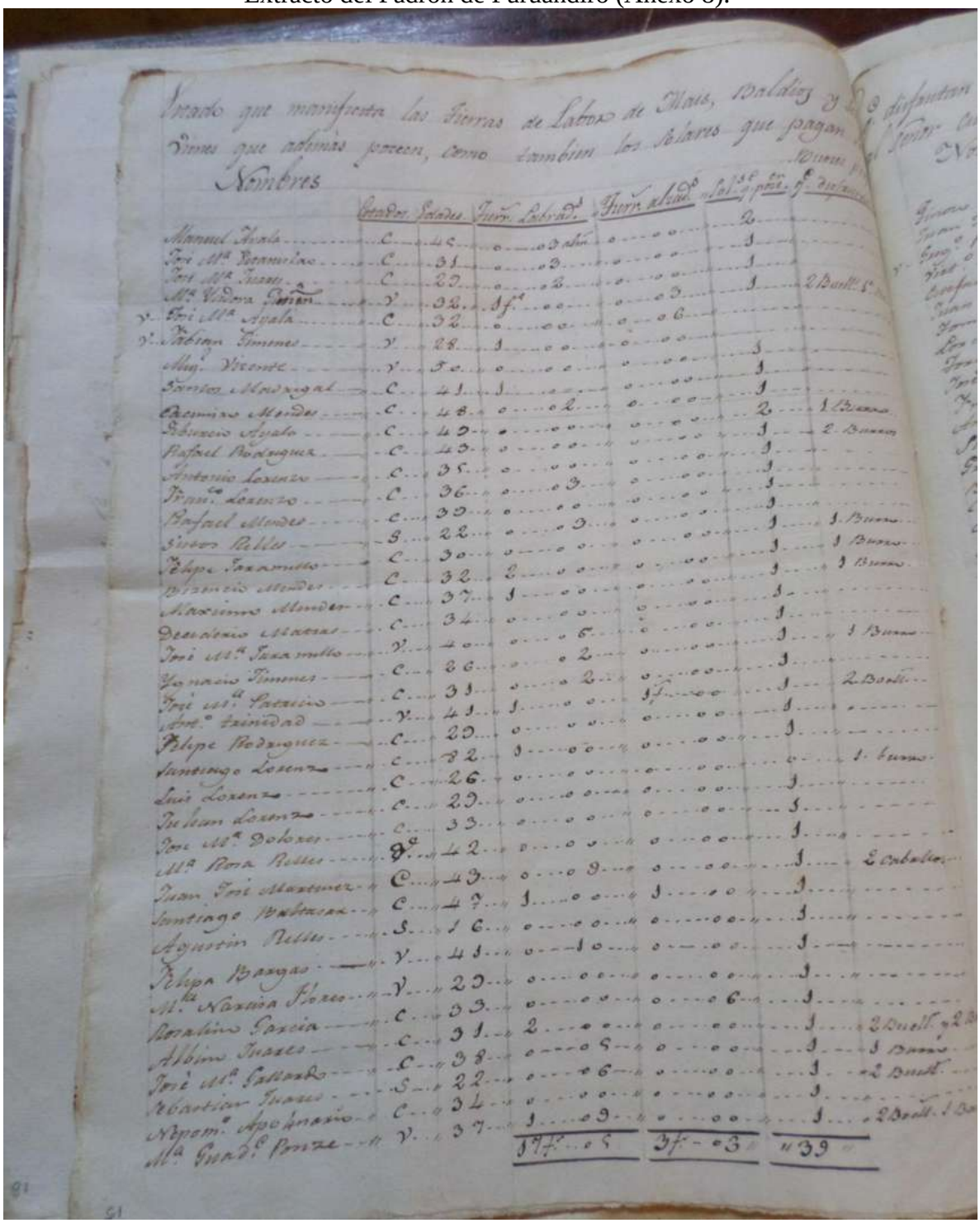

Estado que manifiesta las Tierras de Labor de Maiz, Baldios y D[illegible] Vienes que ahora poseen, como tambien los Salarios que pagan [illegible]

Nombres	Estado	Edades	Tierras de Labor de	Tierras de Baldio	Salarios por	Observaciones
Manuel Avala	C	45	0	0	2	
Jose Mª Bermudez	C	31	0	0	1	
Jose Mª Juan	C	27	0	0	1	2 Bueyes
Mª Viuda Juan	V	32	1	0	1	
Jose Mª Ayala	C	32	0	0	1	
Fabian Jimenez	V	28	1	0	1	
Mig. Vicente	V	50	0	0	1	
Tomas Mosqueda	C	41	1	0	1	
Casimiro Mendez	C	48	0	2	2	1 Buey
Silverio Ayala	C	43	0	0	1	2 Bueyes
Rafael Rodriguez	C	43	0	0	1	
Antonio Lozano	C	35	0	0	1	
Fran.co Lozano	C	36	0	3	1	
Rafael Mendez	C	39	0	0	1	
Silvos Pallo	S	22	0	3	1	1 Buey
Felipe Jaramillo	C	30	0	0	1	1 Buey
Silverio Mendez	C	32	2	0	1	
Maximo Mendez	C	37	1	0	1	
Gregorio Olivares	C	34	0	6	1	1 Buey
Jose Mª Jaramillo	V	40	0	2	1	
Ygnacio Jimenez	C	26	0	2	1	2 Bueyes
Jose Mª Patricio	C	31	1	0	1	
Jose.º Trinidad	V	41	0	0	1	
Felipe Rodriguez	C	20	1	0	1	
Santiago Lozano	C	32	0	0	1	1 Buey
Luis Lozano	C	26	0	0	1	
Julian Lozano	C	23	0	0	1	
Jose Mª Dolores	C	33	0	0	1	
Mª Rosa Pallo	Sª	42	0	0	1	2 Caballos
Juan Jose Martinez	C	43	0	3	1	
Santiago Baltazar	C	47	1	0	1	
Agustin Pallo	S	16	0	0	1	
Felipe Vargas	V	41	0	10	1	
Mª Narcisa Flores	V	20	0	0	1	
Rosalino Garcia	C	23	0	6	1	
Albino Juarez	C	31	2	0	1	2 Bueyes
Jose Mª Gallardo	C	38	0	5	1	1 Buey
Sebastian Juarez	S	22	0	6	1	2 Bueyes
Nepom.º Apolinario	C	34	0	0	1	
Mª Guad.e Ponce	V	37	1	0	1	2 Bueyes
			17	5	39	

MX16053AHCMO/Fondo Parroquial/Sección: Disciplinar/Serie: Padrones/ Subserie: Asientos/ Fojas: 8, 784-8,816.C.919, carp.321.

Extracto del Padrón de Puruándiro (Anexo 9).

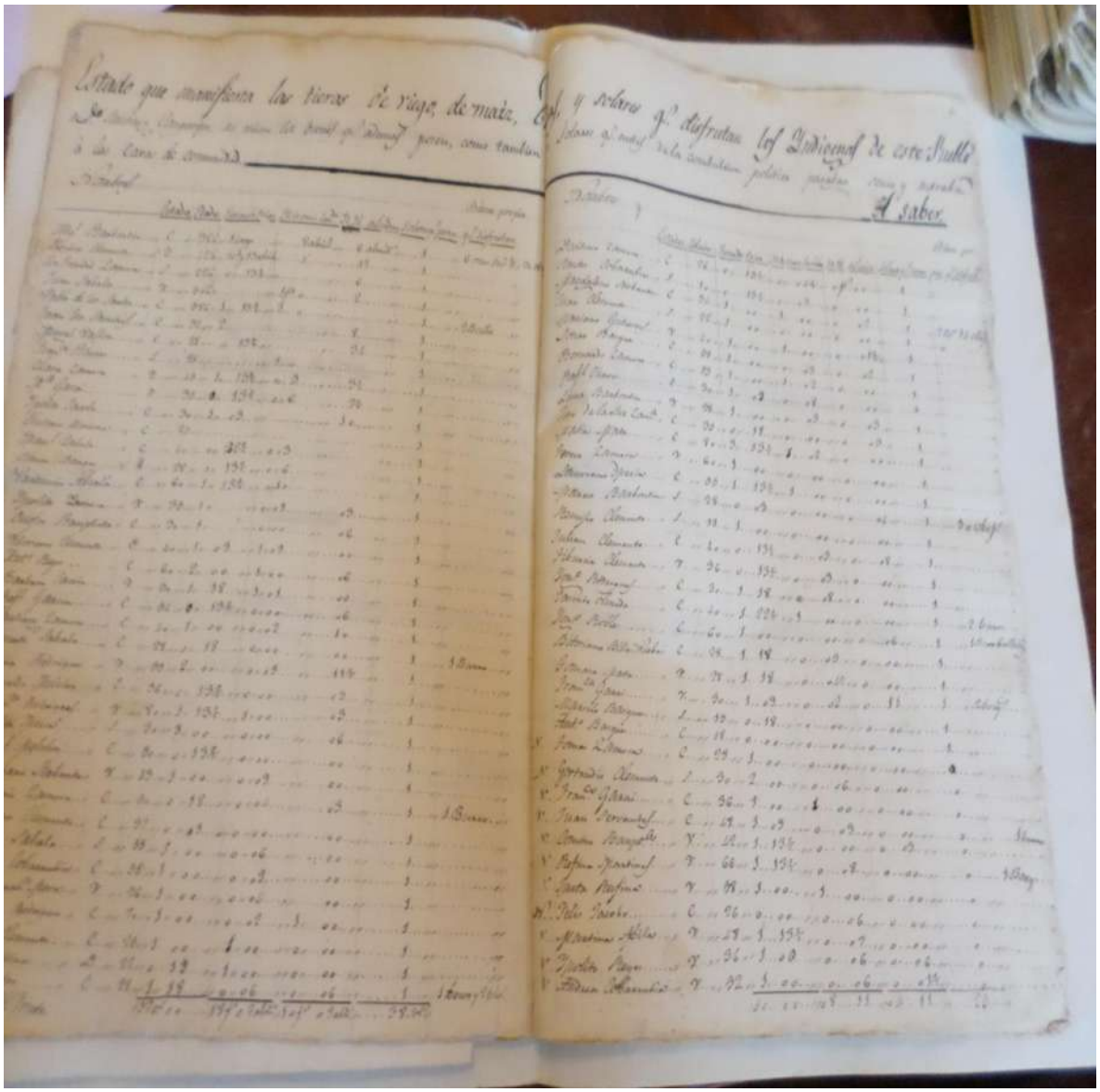

MX16053AHCMO/Fondo Parroquial/Sección: Disciplinar/Serie: Padrones/ Subserie: Asientos/ Fojas: 8, 784-8,816.C.919, carp.321.

Extracto del Padrón de Perivan (Anexo 10).

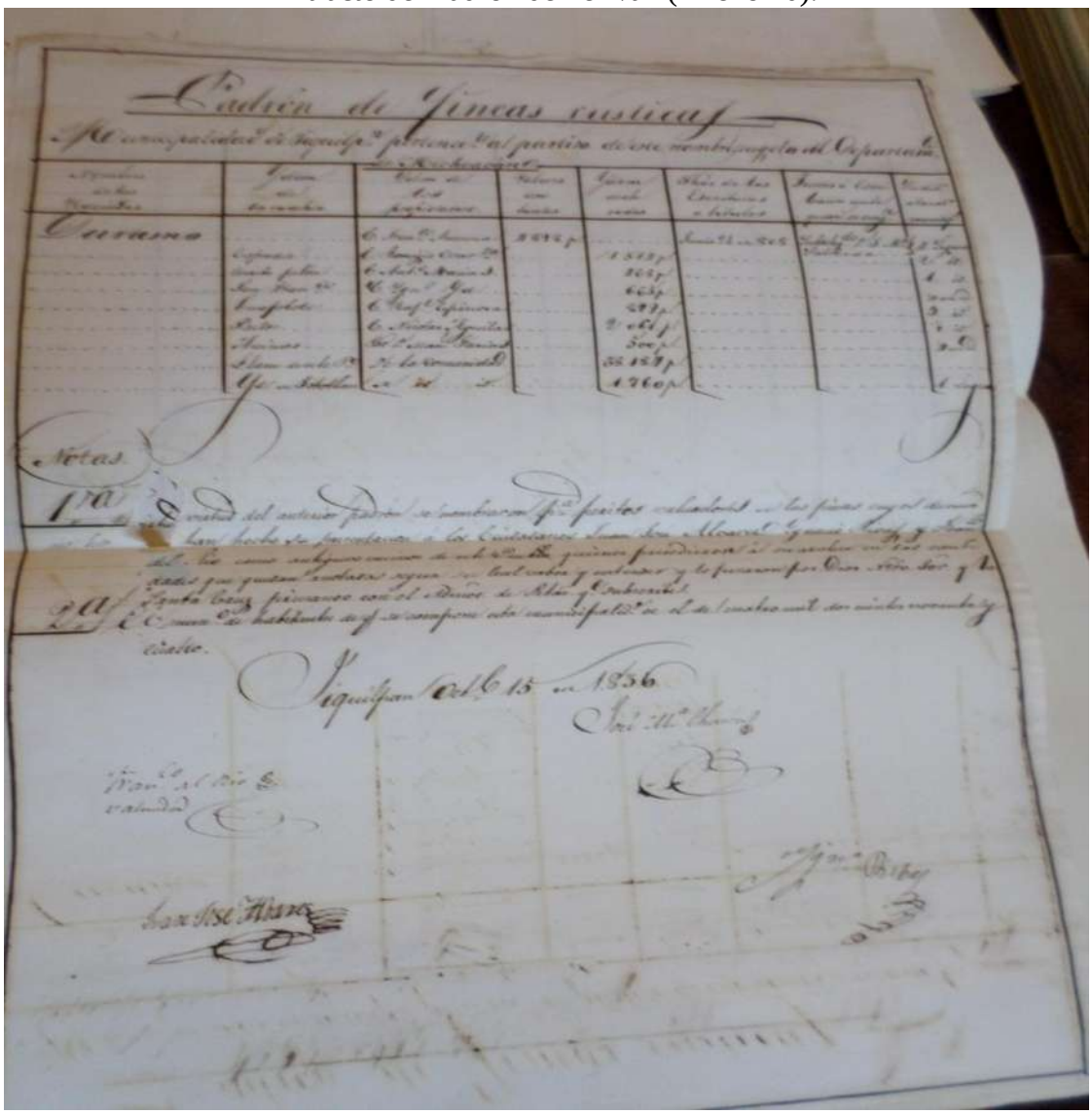

MX16053AHCMO/Fondo Parroquial/Sección: Disciplinar/Serie: Padrones/ Subserie: Asientos/ Fojas: 8, 816-8,824.C.919, carp.322.

Extracto del Padrón de Teremendo (Anexo 11).

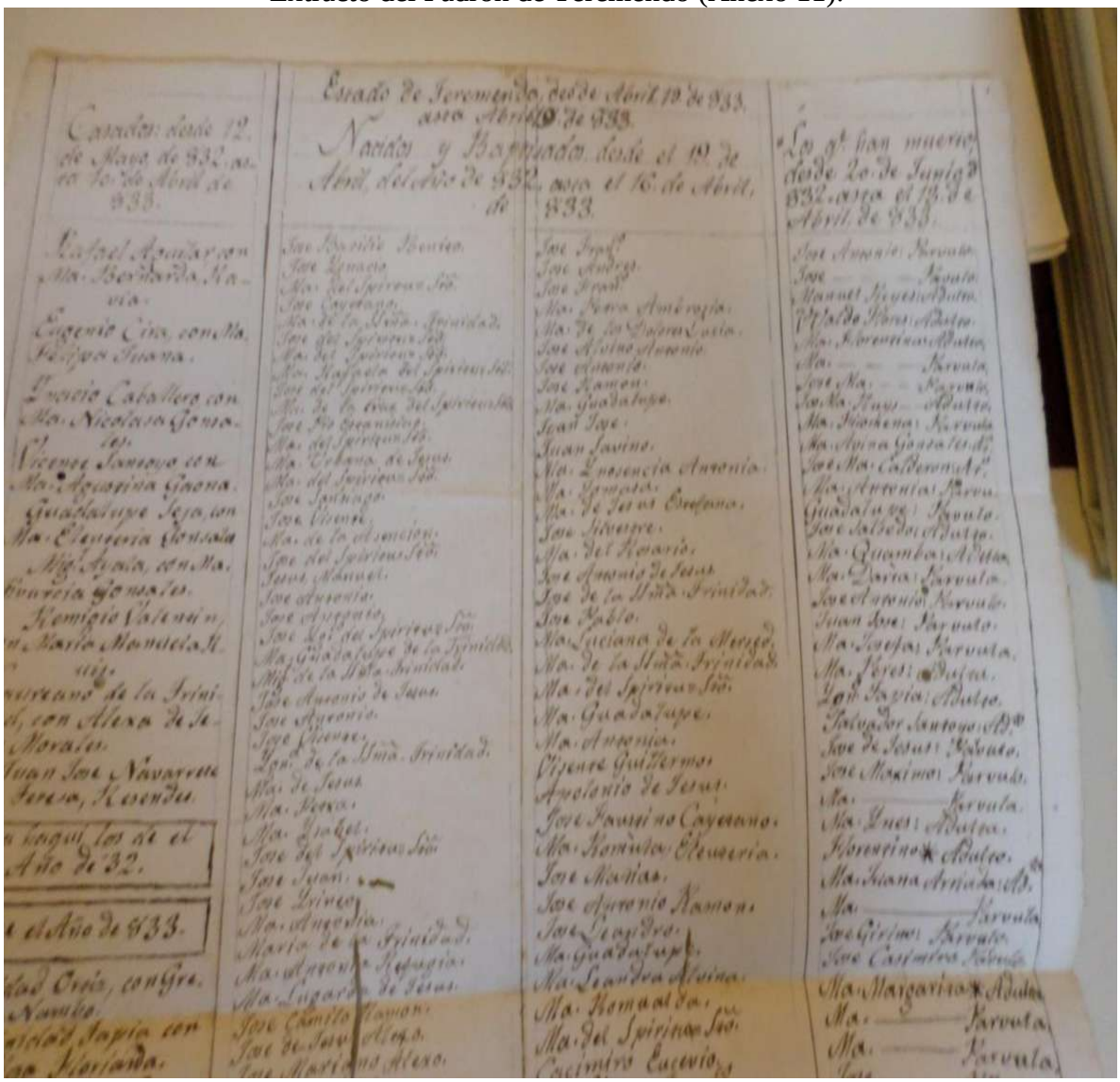

MX16053AHCMO/Fondo Parroquial/Sección: Disciplinar/Serie: Padrones/ Subserie: Asientos/ Fojas: 8, 824-8,825.C.919, carp.323

Extracto de los registros bautismales de alguna jurisdicción (Anexo 12).



MX16053AHCMO/Fondo Parroquial/Sección: Disciplinar/Serie: Padrones/ Subserie: Asientos/ Fojas: 8, 923-8,927.C.919, carp.329.

Extracto del Padrón de Tecario (Anexo 13).

MX16053AHCMO/Fondo Parroquial/Sección: Disciplinar/Serie: Padrones/ Subserie: Asientos/ Fojas: 9, 265-9,290.C.919, carp.341.

El mapa muestra los suburbios y ranchos circundantes a la jurisdicción de Tecario, se pueden observar los caminos principales al igual que los ríos que le atraviesan, finalmente nos muestra la localización de los pequeños asentamientos y hace referencia al número de habitantes de la jurisdicción: 5,048.

ÍNDICE ONOMÁSTICO

A

Amaro, Juan Ignacio. Bachiller: 10, 102, 111
Aguilar, Sebastián Patricio. Cura: 17, 75
Aldana Bobadilla, Simón. Bachiller: 47, 53, 87, 88, 134, 143, 177, 214, 215
Álvarez del Castillo, José Mariano. Bachiller: 120, 172, 248, 293, 329, 337, 347
Álvarez del Castillo, Ignacio Mariano. Bachiller: 318
Argandar, Francisco. Doctor y Cura: 342, 343
Ávila, Rafael. Bachiller: 344
Alvarado, Francisco. Alcalde: 377
Abreu, Román. Fraile: 401, 427

B

Baello, José Joaquín. Bachiller: 50, 62, 73
Barrera, Juan Chrisostomo. Fraile. 81, 150, 151, 155, 156, 157, 161, 183, 184, 206, 207, 231, 266, 301, 365, 371, 397,423
Barrera, Juan. Fraile: 188, 211
Borja, José María. Bachiller: 362
Brotons, José. Bachiller: 366, 372
Barrasa, Sebastián. Fraile: 398, 424
Besamilla, Pedro Manuel. Bachiller: 431
Bosques, José Manuel. Comisionado: 449, 450

C

Campusano, Fernando: 6, 106
Carachure, José Hipólito. Bachiller: 1, 90
Cabezas, José Miguel. Bachiller: 29, 95, 103, 149, 170, 247, 251, 290, 327
Cuevas, Juan José. Bachiller: 25, 82, 146, 171, 251, 291, 307
Camiña, Ignacio. Secretario: 73, 83, 106, 118, 122, 141, 190
Cabeza de Baca, Francisco María. Bachiller: 367, 373, 399, 425
Carvallo, José. Bachiller: 369, 375
Carranza, Ysidoro. Bachiller: 381, 421
Correa, José María. Comisionado: 462

D

Desconocido: 2, 3, 4, 13, 14,16, 30, 31, 42, 43,44, 55, 58,70, 74, 97, 100, 112, 113, 114, 118, 128, 138, 189, 276, 289, 328, 345, 346, 348, 350, 351, 358, 359, 360, 361,390, 404, 405, 406, 407, 420, 432, 433, 434, 436, 437, 440, 441, 445, 452, 455, 460, 461, 464, 465, 467, 468
Díaz, Manuel. Fraile: 20, 33, 77
Dianes, Juan Manuel. Bachiller: 271
Dueñas y Castro, Antonio. Licenciado: 336, 362, 364

E

Echeverría, Manuel. Fraile: 23, 36, 80, 154, 160, 187, 200, 235

Escalante, José Antonio. Bachiller: 71

Equiua y Orozco Ignacio. Bachiller: 126

Esquivel, Rodrigo. Bachiller: 394

F

Fernández de Agreda, Juan Manuel. Bachiller: 7, 94, 123, 167, 181, 182, 242, 260, 261, 278, 310, 311

Fabiano, José María. Fraile: 24, 37

Fernández Rincón, Francisco. Bachiller: 364

G

Gil, Benito.Bachiller:19, 32, 76

Gallardo, Julio José. Bachiller: 106

Gómez de la Puente, Francisco. Fraile: 268, 305

Gutiérrez, Benito. Bachiller: 355, 356, 415, 416

Gutiérrez, José María. Bachiller: 435, 438, 439

Gutiérrez, José María. Comisionado: 447, 448

H

Hernán y Ruiz, Santiago Ignacio. Bachiller: 107, 131, 132, 191, 245

Huerta, Mariano. Bachiller: 442

J

Jaso, José Benito. Bachiller: 362

L

Loyzueta, Miguel Antonio. Bachiller: 9, 99, 110,250, 292

Lozano, José Ignacio. Bachiller: 28, 45, 91, 92, 93, 108, 139, 140, 193, 194, 201, 202, 226, 263, 264, 280, 281, 282, 295, 308, 309, 321, 322, 395, 396

López, José Mariano. Bachiller: 162,164, 173, 174, 294, 313

López, Ramón. Fraile: 185, 208, 233

Luna, Juan Bruno. Bachiller: 244, 353, 354

López, José María. Comisionado: 446

León, Bernardo. Bachiller: 451

M

Muñoz y Ahumada, Francisco. Bachiller: 6

Márquez de la Mora, Joaquín. Bachiller. 11, 49, 60, 61, 137, 147, 197, 198, 222, 227,285, 288, 323, 326,338, 352, 409

Muñoz, Miguel. Bachiller: 21, 34, 78, 152, 158, 400, 426

Martínez, Juan Antonio. Bachiller: 39, 46,51, 52, 63,64, 65, 86, 192

Méndez, José Manuel. Bachiller: 58, 60, 199, 224, 272, 286, 324, 333, 341, 410

Macías, José Antonio. Bachiller: 67,68, 119, 205, 213, 252

Mena, José Miguel Ignacio.Bachiller:59,69
Martínez de Borja, José María. Bachiller: 83
Melecio Sandate, Rafael. Bachiller: 129, 130
Mena, José Gregorio. Bachiller: 249
Mendiola, José Manuel. Bachiller: 270
Mercado, José María. Teniente: 277
Macías, José Alejandro. Bachiller: 317, 417
Martínez de Borja, José Manuel. Bachiller: 349
Muñoz, José Salvador. Bachiller: 411, 419
Medina, Félix. Comisionado: 457
Mafra, José Manuel. Bachiller: 466

O

Olvera, Ramón. Fraile: 81
Oñate, José María. Licenciado: 141, 142, 218, 219
Ochoa, José Vicente. Bachiller: 336, 357
Osio y Barbosa, Manuel. Bachiller: 379, 380

P

Parra, José Mariano. Bachiller: 26, 27, 84, 85, 121, 122, 175, 190, 220, 221, 273, 274
Pedroza, José Antonio. Bachiller: 370, 376, 402, 428

Q

Quintana, José Francisco. Bachiller: 54
Quintana, Juan. Bachiller: 203, 312, 389
Quiros, Agustín Bernardo. Bachiller: 243

R

Reyes Arroyo, Eugenio. Bachiller: 56, 135
Ramírez, Juan Benito. Bachiller: 72, 73, 117, 145, 176, 216, 217, 238, 239, 255, 256, 319, 408
Ruíz de Aumada Matheo, Bachiller: 118
Rodríguez, Miguel, Fraile: 232
Ruíz, Fernando, Fraile: 303
Río, José Ignacio. Licenciado: 385, 387, 412, 413, 414
Ríos, Juan Justo. Licenciado: 388
Ramírez, Joaquín María. Bachiller: 418, 429
Rodríguez, Paulín. Fraile: 456

S

Samano, José Anastacio, Licenciado.: 5, 8, 96, 101, 124, 125, 127, 165, 166, 178, 180, 212, 237, 240, 241, 257, 258, 259, 275, 298, 300, 314, 316, 320, 378, 382, 384, 391, 392, 393
Simón Llano, Juan José, Cura: 15
Saavedra, Gregorio, Cura: 18

Salazar, Mariano. Fraile: 22, 35, 79, 153, 159, 186, 209, 234, 269, 304, 368, 374
Silva, Manuel, Fraile: 38
Silva, Francisco. Bachiller: 41, 57,89, 136, 144, 196, 200, 225, 246, 283, 284
Simiano, Pio. Fraile: 66, 104, 105, 109, 133,148, 179,195, 226, 230, 262, 265, 287, 299, 315, 325, 383
Sandoval Rojas, Dionisio, Licenciado: 106
Sánchez de Armas, José Joaquín: 163, 204
Sánchez del Villar, Manuel. Bachiller: 253, 254
Sánchez, Francisco Miguel. Bachiller: 267, 302
Sierra Tagle, José María. Bachiller: 334, 335
Sánchez de Armas, Salvador. Bachiller: 386

T

Tovar, Agustín. Bachiller: 12,40, 115, 116, 168, 169, 228, 229, 279, 297, 330, 331, 403, 430

V

Verastegui, José. Fraile: 236, 306, 360
Velásquez, Juan. Bachiller: 363
Varios Autores: 443, 444, 458, 463
Villanueva, Rafael. Bachiller: 453, 454
Vázquez, Gerónimo. Comisionado: 459

X

Ximénez y Segura, Manuel Ignacio, Bachiller: 48, 98, 223, 296, 332, 339, 340,422

Y

Ydelfonso de Obado, Manuel: 106

ÍNDICE GEOGRÁFICO

A

Apatzingán: 18
ACÁMBARO: 19,32, 76, 150, 156, 183, 206, 231, 266, 301, 365, 371, 397,423
Atotonilco: 3,4, 148, 179, 230, 262, 299, 315 , 383
Animas: 13,14
Acahuto: 18
Agua Nueba: 18
Apundaro: 18
Acatlan: 18
Apanuato: 18
Apundaro: 18
Arrollo Blanco: 38, 106
Arrollo Prieto: 41, 57, 89, 136, 144, 196, 200, 225, 246, 283, 284
Anillas: 107
Anmoles: 50, 62
Aguas Blancas. 56, 135
Animas de los Dolores: 56
Anima de la Concepción: 56
Acapangueo: 74,358
Arumbaro: 74,358
Agua Fría: 74, 358
Arrimados: 135
Agua Sonadora: 148, 179, 230, 262, 299, 315, 383
Agua Caliente: 172, 248, 293, 329
Arenal: 191, 245
Arrollo Blanco: 243
ARIO Y SANTA CLARA: 277
Arrimados: 280, 295, 309, 322
Arreguines: 290, 327
ACAPAQUARO: 334, 335
Alcantares: 342, 343, 442
Asajuntas: 381
Arrollo Ondo: 381
Ajuno: 385
Acapangio: 390
Agua Fría: 390
Atotonilco: 404, 407
Aposentos: 405, 406, 433
Arrollo Seco: 405, 406, 432, 436, 437, 440
Alcalan: 435, 438, 439
Arrollo de Álvarez: 435, 438, 439
Aramutaro: 449
Alacranes: 449
Arachipo: 450

B

Barrio de San Juan: 7, 181, 242, 261, 278, 311

Barrio de la Resurrección: 7, 181,242, 261, 278, 311

Barrio de Santo Cristo: 7, 181,242, 261, 278, 311

Barrio de San Antonio de la Huerta: 7, 181, 242, 261, 278, 311

Barrio de Nuestra señora de Guadalupe: 7, 181,242, 261,278, 311

Barrio de San Miguel: 7, 181, 242, 261, 278, 311

Barrio de San Felipe: 7, 181,242, 261, 278, 311

Barrio de Santiago: 7, 181,242, 261,278, 311

Barrio de San Agustín: 12, 40, 71, 115, 116, 168, 169, 228, 229, 279,297, 330, 331, 403, 430

Barrio de la Concepción: 12,40, 71, 228, 229, 330, 331, 430

Barrio de San Pablo: 12, 40, 71, 228, 229, 330, 331, 430

Barrio de Geruco: 12, 40, 71, 115, 116, 330, 331, 403, 430

Barrio de San Guelles: 12, 40, 71

Barrio de Tansitaro: 18

Baranguillas: 18

Barrio del Salto del León: 21, 34, 78, 152, 158, 185, 208,233, 268, 303, 367, 373, 399, 425

Barrio de la Santa Cruz: 21, 34, 78, 152, 158, 185, 208,233, 268, 303, 367, 373, 399, 425

Barrio de Santiago: 26, 27, 84, 85, 121, 122, 175, 190, 220,221, 273

Barrio de San Pablo: 26, 27, 84, 85, 121, 122, 175, 190, 220, 221, 273

Barrio de San Juan: 26, 27, 84, 85, 121, 122, 175, 190, 220, 221, 273

Barrio de San Bartolomé: 26, 27, 84, 85, 121, 122, 175, 190, 220, 221, 273

Barrio de la Ascensión: 38, 106

Barrio de San Antonio: 38, 106

Barrio de San Francisco: 38, 106

Barrio de los Llanitos: 39, 46, 86, 192

Barrio de la Escondida: 39, 46, 86, 192

Barrio del Hospital: 39,46, 86, 192

Barrio el Puerto de Esperanza: 39, 46, 86, 192

Barrio del Tiro Nuevo: 39, 46, 86, 192

Barrio de las Arandas: 39, 46, 86, 192

Barrio de la Presa del Descanso: 39, 46, 86 , 192

Buenabista: 42, 58, 107

Ballecillos: 107, 131, 132, 191, 245

Barrio de Tacuncito: 50, 62

Barrio de San Juan: 50, 62

Barrio de San Miguel: 50, 62

Barrio de la Sebada: 64, 328

Barrio de San Ramón: 64, 218, 328

Benado: 72, 73, 145, 216, 217, 238, 255, 256, 319, 408

Barrio de San Pedro: 74, 358

Barrio de San Miguel: 74, 358

Barrio de Ntra. Señora de la Asumpción: 94

Barrio de Sn. Antonio: 94
Barrio de los elegidos: 94
Barrio de Sn. Juan: 94
Barrio de Sn. Felipe: 94
Barrio de Sn. Miguel: 94
Barrio de Santiago: 94
Barrio de Nuestra Señora de la Asunción: 123, 181, 242, 261, 278, 311
Barrio de San Josep: 123, 181,242, 261, 278, 311
Barrio de Santa Anita: 123, 181,242, 261,278, 311
Barrio de la Resurrección: 123, 181,242, 261, 278, 311
Barrio de San Juan: 123, 181,242, 261, 278, 311
Barrio de Santo Xpto: 123, 181,242, 261,278, 311
Barrio de San Antonio: 123, 181,242, 261, 278, 311
Barrio de los Remedios: 123, 181,242, 261, 278, 311
Barrio del Peladero: 125, 275, 320
Barranca Jonda: 131, 132, 191, 245
Barrio de San Felipe: 133, 195
Barrio de Santiago: 133, 195
Barrio de loa Megueisitos: 141, 328
Barrio de los Hoyos: 141, 218, 328
Barrio del Christo: 141, 218, 328
Barrio de Tepasa: 146
Barrio del Saucito: 146, 171, 251, 291, 307
Barrio del Ate: 146, 251, 291, 307
Barrio de los Nogales: 146, 171, 251, 291, 307
Barrio de los Pachecos: 146, 171, 251, 291, 307
Barrio de los Sauces: 146, 171, 251, 291, 307
Barrio de Santa Elena: 148, 179, 230, 262, 299, 315, 383
Barrio de san Juan: 148, 179, 230, 262, 299, 315, 383
Barrio de Jebolletas: 152, 158, 185, 208,233, 268, 303, 367, 373, 399, 425
Barrio de Piedra Larga: 152, 158, 185, 208,233, 268, 303, 367, 373, 399, 425
Barrio de Magañas: 171, 251, 291, 307
Bargas: 176, 216, 217, 238, 255, 256, 319, 408
Barrio de San Pablo: 195
Barrio de la Presa: 195
Barrio de la otra Banda: 195
Ballesteros: 203, 289
Barrio de el Tiro Nuevo: 218, 328
Barrio de Esperanza: 218, 328
Barrio de Espinaso: 219, 328
Barrio de los Cantores: 219, 328
Barrio de San Miguel: 228, 229, 330, 331
Barrio de Juanacatlán: 233, 268, 303, 367, 373, 399, 425
Barrio de Santo Cristo: 237
Barrio de San José: 237
Barrio de Tequesquiapam: 241

Barrio de San francisco: 243
Barrio de la Asunción: 243
Barrio de la Alfalfa: 275, 320
Barranca de los Lobos: 277
Barrio de Tequisquiapan: 320
Barrio de la Cavesera: 344
Barrio de San Miguel: 344
Barrio de San Nicolás: 344
Barrio de Santiago: 346, 350
Barrio de Juan Evangelista: 346, 350
Barrio de San Francisco: 346, 350
Barrio de San Miguel: 346, 350
Barrio de San Andrés: 346, 350
Barrio de San Juan Bautista: 346, 350
Barrio de San Juan Yrepati: 349
Barrio de San Juan Tharepari: 349
Barrio de San Pedro: 349
Barrio de Santo Thomas Yrepati: 349
Barrio de San Sebastián Yrepati: 349
Barrio de Santo Thomas Tharepari: 349
Barrio de San Sebastián Tharepari: 349
Barrio de San Miguel: 349
Barrio de la Santa Cruz de la Palma: 359
Barrio de Melgarito: 359
Barrio de los Remedios: 359
Barrio de la Resurrección: 359
Barrio de la Purificación: 359
Barrio de la Concepción: 359
Barrio de San Pedro: 362
Barrio de San Juan: 362
Balenciana: 363
Barrio de san Andrés: 364
Barrio de San Miguel: 364
Barrio de San Bartolo: 364
Barrio de la Soledad: 388
Barrio de San Pedro: 390
Barrio de San Miguel: 390
Barrio de Santa María Magdalena: 394
Barrio de San Francisco: 394
Barrio de San Juan Bautista: 394
Barrio de Santiago: 394
Barrio de San Pedro: 394
Barrio de San Juan Evangelista: 394
Bolsa: 404, 407
Barrio del Cerro: 419
Barrio de San Miguel: 431

Barrio de Dolores: 431
Barrio de San Francisco: 431
Barrio de Jesús: 431
Barrio de Nuestra Señora de Guadalupe: 431
Barrio de San Pedro: 431
Barrio de Nuestra Señora de las Mercedes: 433
Biguenia: 450
Benta del capulín: 462
BARRIO DEL MONTESILLO: 467

C

CONGREGACIÓN DE NUESTRA SEÑORA DE LA SOLEDAD: 5, 96, 166, 178, 240, 258, 300, 314, 384, 391
CELAYA: 7, 97, 123, 181, 242, 260, 261, 278, 310, 311
CUITZEO DE LA LAGUNA: 12, 40, 71, 115, 116, 168, 169, 228, 229, 279, 297, 330, 331, 403, 430
Capamucutiro: 12, 40, 71, 115, 116, 168, 169, 279,297, 330, 331, 403, 430
Santa Anna Maya y Cuitzeo: 13, 14
Cutzamala: 15
COAHUAYANA: 16, 118
CORONEO: 21, 34, 78, 152, 158, 185, 208, 233, 268, 303, 367, 373, 399, 425,
CHILCHOTA: 83, 362
Canoas: 3,4, 148, 179, 230, 262, 299, 315, 383
Cerrito Colorado y Agua Nueva: 3,4, 148, 179, 230, 262, 299, 315, 383
Cerrito blanco y obrajero: 3,4, 148, 179, 230, 262, 299, 315, 383
Coyuquilla: 6
Conejo: 13, 14, 70
Cañas altas: 13,14, 70
Cañas bajas: 13,14, 70
Calvario: 13,14, 70
Cirandaro: 13, 14, 70
Cruces: 13, 14, 70
Cerritos: 13,14, 70
Corral de piedra: 17, 75
Cofradia del Rosario: 18
Chupicuaro: 19, 32, 150, 156, 183, 206, 231, 266, 301, 365, 371, 397,423
Capadero: 25, 82, 120
Coyotes: 25, 82, 120, 172, 248, 293, 329
Colexito: 25, 82, 120, 293, 329
Cañada de la esperanza: 39, 46, 86, 192
Cañada de España: 39, 46, 86, 192, 218, 328
Coramequaro: 42, 58
Cencequaro: 42, 58, 107, 131, 132, 191, 245
Canoas: 107, 131, 132, 191, 245
Conguaro: 107
Cañada de abajo: 50, 62

Cañada de en medio: 50, 62
Cañada de la Buelta: 50, 62
Calera: 50, 62
Cuirimquaro: 54
Chombo: 56
Condio: 56
Cririquaro: 56
Ciquiran: 56
Churumuco: 56, 135
Cofradía de la Virgen: 56
Carrisal: 56, 135
Calabozo: 67,68, 119, 205,213, 252, 317, 417
Canoas: 67, 68,213, 252, 317, 417
Cuguaxuato: 67, 68,213, 252, 317, 417
Challote: 67,68, 119, 205,213, 252, 317, 417
Ceja del Aire: 70
Cañada: 74, 358
Calera: 74, 358
Chamacuaro: 106
Charcos: 115, 116, 330, 331, 403, 430
Cañadita de San Rafael: 117
Chorrera: 119, 205,213, 252, 317, 417
Cujuarato: 119, 205,213, 252, 317, 417
Copandaro: 131, 132, 191, 245
Corazones: 138
Cañada Grande: 138
Cañada del Ozo: 141, 328
Cañada de la Muerte: 141, 328
Cuesta: 149, 170, 247, 290, 327
Cobre: 149, 170, 247
Congregación del Cacalote: 163, 204
Cerrito Colorado: 163, 204
Casas viejas: 163, 204
Cañada Verde: 193, 202, 263
Cañada del Laurel: 192
Campo Santo: 275, 320
Chuparrosa: 277
Changueto: 342, 343, 442
Cueperito: 342, 343, 442
Cañada del Rosillo: 345
Colorado de Damián: 359
Cerrito de Morales: 359
Capilla Blanca de Cárdenas: 359
Cañada de Borunda: 360
Choro: 387, 414
Cañada: 390

Cucutacato: 394
Chupaderos: 404, 407, 441
Campo Florido: 404, 407,
Cabrero: 404, 407,
Cañada del Becerro: 404, 407,
Catalán: 404, 407,
Charco de Ponze: 404, 407,
Cañada de Rico: 404, 407,
Cañada Honda: 404, 407,
Corral de Magueys: 404, 407,
Chilar de la Bolsa: 405, 406, 432, 433, 434, 436, 437, 440
Cañada del Muerto: 405, 406
Chilar del Romerillo: 405, 406, 432, 433
Chilar de las Xarillas: 405, 406, 432
Callejones del Monte: 421
CAPULA: 431
Charco Prieto: 435, 438, 439
Cañada de Calderón: 435, 438, 439
CARÁCUARO: 447
Calera: 449
Cerritos Blancos: 449
Caracol: 449
Colorado: 449
CONGREGACIÓN DEL CARRISAL: 455
Cañada de Finados: 458
Cañada de Gallegos: 458
Cuadrilla de Cacalote: 458
Cruz Gorda: 458
Casas Blancas: 458
Calabozo: 460, 461, 463
Cañada del Herrero: 466

D

Don Domingo: 50, 62
De las Cruzes: 387, 414
Derramadero: 404, 407
Desmonte: 404, 407
Derramadero: 405, 406, 432, 433
DESCONOCIDO: 451

E

EQUANDUREO: 25, 82, 120, 172, 248, 293, 329
El jabalí: 3,4, 148, 179, 230, 262, 299, 315, 383
Estancia de palomas: 3,4, 148, 179, 230, 262, 299, 315, 383
El Monte: 3,4, 148, 179, 230, 262, 299, 315, 383
El Tecolote: 3,4, 148, 179, 230, 262, 299, 315, 383

Estancias piedras negras, Mojarrillas: 3,4, 148, 179, 230, 262, 299, 315, 383
Estancia de Paracuaro: 19, 32, 76, 150, 156, 183, 206, 231, 266, 301, 365, 371, 397,423
Estancia Nueva: 25, 82,120, 172, 248, 293
El pozolete: 28, 45
Estancia de Purepero: 29
El llano de quaro: 38, 106
Estancia de Chacapariquaro: 42, 58, 107, 131, 132, 191, 245
Estancia del Rosario: 42, 58, 107, 131, 132, 191, 245
Estancia del Platanillo: 42, 48, 107, 131, 132, 191, 245
Estancia de la Ysleta: 42, 48
Estancia de Paraquaro: 42, 58
Estancia del Guallabo: 42, 58, 107, 131, 132, 191, 245
Estancia de San Pedro: 42, 58, 107, 131, 132, 191,245
Estancia de San Juan: 54
Estancia de Corucha: 54
Estancia grande: 54
Estancia de palmito: 54
Estancia el caramo: 55
Estancia de San Sebastián: 55
El Banco: 56
Estancia del Cayaco: 56
El Remate: 56
Estancia Curimbo: 56, 135
El Limón: 56
El Sapote: 56
El Espíritu Santo: 56
El Guallabo: 56, 135
El Reparto: 56
En la caja grande: 56
Estancia de los Padres Sinagua: 56, 135
Estancia de Guapamacato: 59, 69, 171, 251, 291, 307
Estancia de Churintzio: 59,69, 171, 251, 291, 307
Encinillas y las cabras: 51, 52, 63, 65
El Fuente: 67, 68, 119, 205,213, 252, 317, 417
El Rinconsito: 67, 68, 252, 317, 417
El poso: 67, 68, 119, 205,213, 252, 317, 417
Etuquaro: 83
Estancia de Matapulgas: 92, 139, 140, 193, 202, 263, 280, 295, 309, 322
El Rodeo: 92
El Salitre: 92
Estero: 118
Estancia de Abarran: 131, 132, 191, 245
El Abrevadero: 135
Estancia de Churintzio: 146, 171, 251, 291, 307
El Sabinal: 148, 179, 230, 262, 299, 315, 383
Estancia de San Lorenzo: 163, 204

El Pedregal: 164
El Pueblito: 163, 204
Estancita: 170, 247
Estancia de Jaripeo: 175, 190, 220, 221, 273
El Moral: 203, 289
Estancia de Bocas: 280, 295, 309, 322, 395, 396
El Peral: 342, 343, 442
El Puente: 342, 343, 442
El Serrito: 342, 343, 442
El Sapote: 342, 343, 442
El Carriso: 342, 343, 442
El Caracol: 342, 343, 442
El Moral: 342, 343, 442
El Molino: 342, 343, 442
El Banquito: 404, 407
Estancia Vieja: 405, 406
Estancia de San Bartolo: 405, 406, 432
Estancia del Carretón: 405, 406, 432, 433, 434, 436, 437, 440
Estancia de Cicilia: 405, 406, 432
Estancia de Lucio: 405, 406, 432, 433, 434, 436, 437, 440
Estancia Vieja: 414
El Pozo: 435, 438, 439
El Delgadillo: 435, 438, 439
El Colorado: 435, 438, 439
El Chiquihuite: 435, 438, 439
El Arenal: 435, 438, 439
Estancia Nueba: 449
Estancia de Cuparataro: 466

F

Fapanco: 3,4, 148, 179, 230, 262, 299, 315, 383
Fuentes: 25, 82, 120, 172, 248, 293, 329
Fuentes: 149, 170, 247, 290, 327
Fundición de la Barra: 277
Fundición del Sipres: 277

G

GUANAJUATO: 39, 46, 86, 192
Gallinas: 3,4, 148, 179, 230, 262, 299, 315, 383
Guatajo: 55
Guipana: 55
Guadalupe: 56
Garson: 107
Guanguillo: 115, 116, 168, 169, 228, 229, 330, 331, 403, 430
Guaricho: 135
Gonsalitos: 138

Guatajo: 163, 204
Guipana: 163, 204
Guapagequaro: 290, 327
Guapeo: 342, 343, 442
Granadillas: 435, 438, 439
GERAHUARO: 462

H

Huango: 50, 62
Hda. De Janamuato: 2
Hda. De Copandaro: 2
Hda. De Viuruta: 2
Hda. del Ojo de Agua: 3,4, 148, 179, 230, 262, 299, 315, 383
Hda. de la Sequia Salada: 3,4, 148, 179, 230, 262, 299, 315, 383
Hda. de San Diego: 3,4, 148, 179, 230, 262, 299, 315, 383
Hda. del Jabalí: 3,4, 148, 179, 230, 262, 299, 315, 383
Hda. de canoas: 3,4, 148, 179, 230, 262, 299, 315, 383
Hda. de Cañada Grande: 3,4, 148, 179, 230, 262, 299, 315, 383
Hda. de Atotonilco: 3,4,148, 179, 230, 262, 299, 315, 383
Hda. de Santa Anna: 3,4, 148, 179, 230, 262, 299, 315, 383
Hda. del Saucillo: 3,4, 148, 179, 230, 262, 299, 315, 383
Hda. de Diego Ruíz: 3,4, 148, 179, 230, 262, 299, 315, 383
Hda. de Angostura. 3,4, 148, 179, 230, 262, 299, 315, 383
Hda. de Coacoyule: 6
Hda. de Camargo: 7, 181, 242, 261, 278, 311
Hda. de Esconxido: 7, 181,242, 261, 278, 311
Hda. de Estrada: 7, 181,242, 261, 278, 311
Hda. de Guerra: 7, 181,242, 261, 278, 311
Hda. del Molinito: 7, 181,242, 261, 278, 311
Hda. de Zerequato: 9, 99, 110, 250, 292
Hda. de Tirimaquaro: 9, 99, 110, 250, 292
Hda. de Ziguitaro: 9, 99, 110, 250, 292
Hda. de Guandaro: 9, 99, 110, 250, 292
Hda. de Zapotes: 13,14, 70, 203, 289
Huncunes: 13, 14,70
Hda. de Coatace: 15
Hda. de Characo: 15
Hda. de San Blas: 15
Hda. de Tecomatlan: 15
Hda. de Cuancotitlan: 15
Hda. de las Ánimas: 15
Hda. del Picacho: 15
Hda. de Paquaro: 15
Hda. de la Cienega: 15
Hda. de Zurapitiro: 15
Hda. de Chacamero: 15

Hda. de Chumbitaro: 15
Hda. de Chacalapa: 16
Hda. de Nuestra Señora de los Dolores: 17
Hda. de la Huerta: 18
Hda. de Tliquiches: 18
Hda. de la lavor: 18
Hda. del Coralito: 18
Hda. de San Miguel 19, 32,76, 150, 156, 183, 206, 231, 266, 301, 365, 371, 397,423
Hda. de la Encarnación: 19,32, 76, 150, 156, 183, 206,231, 266, 301, 365, 371, 397,423
Hda. de San Nicolás: 19, 32, 76, 150, 156, 183, 206,231, 266, 301, 365, 371, 397,423
Hda. de San Antonio: 19, 32, 76, 150,156, 183, 206,231, 266, 301, 365, 371, 397,423
Hda. de San Ysidro: 19,32, 76,231, 266, 301, 365, 371, 397,423
Hda. de Rancho Viejo: 19,32, 76, 150, 156, 183, 206,231, 266, 301, 365, 371, 397,423
Hda. de Jaripeo: 19,32, 76, 150, 156, 183, 206,231, 266, 301, 365, 371, 397,423
Hda. de Inchamaquaro: 19,32, 76, 150, 156, 183, 206,231, 266, 301, 365, 371, 397,423
Hda. de los Arboles: 19, 32, 76, 150, 156, 183, 206,231, 266, 301, 365, 371, 397,423
Hda. del Obrajuelo: 19,32, 76, 150, 156, 183, 206,231, 266, 301, 365, 371, 397,423
Hda de San Lorenzo: 19, 32, 76, 150, 156, 183, 206,231, 266, 301, 365, 371, 397,423
Hda de San Pastoral: 19,32, 76, 150, 156, 183, 206,231, 266, 301, 365, 371, 397,423
Hda. de San Diego: 20,33, 77, 151, 157, 184,207,232, 267, 302, 366, 372, 398, 424
Hda. de Puriaciquaro: 20,33, 77, 151, 157, 184, 207,232, 267, 302, 366, 372, 398, 424
Hda. de Satemalle: 20,33, 77, 151, 157, 184, 207,232, 267,302, 366, 372, 398, 424
Hda. de la Salitrera: 20,33, 77, 151, 157, 184, 207,232, 267,302, 366, 372, 398, 424
Hda. de la Estanzuela: 20,33, 77, 151, 157, 184, 207,232, 267,302, 366, 372, 398, 424
Hda. de San Pablo: 20,33, 77, 151, 157, 184, 207,232, 267,302, 366, 372, 398, 424
Hda. de Puroagua: 20,33, 77, 151, 157, 184,207,232, 267,302, 366, 372, 398, 424
Hda. de San Pedro: 20,33, 77, 151, 157, 184,207,232, 267,302, 366, 372, 398, 424
Hda. de San Lucas. 20,33, 77, 151, 157, 184, 207,232, 267,302, 366, 372, 398, 424
Hda. de Saltillo: 20,33, 77, 151,157, 184, 207,232, 267,302, 366, 372, 398, 424
Hda. del Cerrito del Buey: 20, 33, 77, 151, 157, 184, 207,232, 267,302, 366, 372, 398, 424
Hda. de Tacambarillo: 20,33, 77, 151, 157, 184, 207,232, 267,302, 366, 372, 398, 424
Hda. de Petemoro: 20,33, 77, 151, 157, 184, 207,232, 267,302, 366, 372, 398, 424
Hda. de San Antonio: 20,33, 77, 151, 157, 184, 207,232, 267,302, 366, 372, 398, 424
Hda. de La Huerta: 20,33, 77, 151, 157, 184, 207,232, 267,302, 366, 372, 398, 424
Hda. de lo de Peña: 20,33, 77, 151, 157, 184, 207,232, 267,302, 366, 372, 398, 424
Hda. de la Barranca: 20,33, 77, 151, 157, 184, 207,232, 267,302, 366, 372, 398, 424
Hda. de la Consesion: 20,33, 77, 151, 157, 184, 207,232, 267,302, 366, 372, 398, 424
Hda. de el Fresno Bajo: 20,33, 77, 151, 157, 184, 207,232, 267,302, 366, 372, 398, 424
Hda. de el Fresno Alto: 20,33, 77, 151, 157, 184, 207,232, 267,302, 366, 372, 398, 424
Hda. de la Estanzuela: 20, 33, 77, 151, 157, 184, 207,232, 267,302, 366, 372, 398, 424
Hda. de Señor San José: 23,36, 80, 154, 160, 187, 210,235, 270, 305, 369, 375, 401, 427
Hda. de Santa Ynes: 23,36, 80, 154, 160, 187,210, 235, 270, 305, 369, 375, 401, 427
Hda. de Anducutín: 24, 37, 81, 155, 161, 188, 211,236, 271, 306, 370, 376, 402, 428
Hda. de Yramoco: 24,37, 81, 155, 161, 188,211, 236, 271, 306, 370, 376, 402, 428
Hda. de Yrapeo: 26, 27, 84, 85, 121, 122, 175, 190, 220, 221, 273

Hda. de La Goleta: 26, 27, 84, 85, 121, 122, 175, 190, 220,221, 273
Hda. de Santa Rita: 26, 27, 84, 85, 121,122, 175, 190, 220,221, 273
Hda. de Cerro Prieto: 28, 45, 139, 140, 193, 202, 263, 280, 295, 309, 322, 395, 396
Hda. de la Parada: 28,45, 92, 139, 140, 193, 202, 263, 280, 295
Hda. de Matapulgas: 28, 45, 263, 280, 295
Hda. de Taramaquaro: 29, 103, 149, 170, 247, 290, 327
Hda. de San Antonio: 29, 103, 290, 327
Hda. de Tierra Blanca: 29, 103, 170, 247
Hda. de Urepetiro: 29, 103, 290, 327
Hda. de Cuiso: 29, 149, 290, 327
Hda. de Charguitiro: 29, 103, 149,170, 247, 290, 327
Hda. de Xamanduquaro: 29, 103, 149, 170, 247, 290, 327
Hda. de Guadalupe: 103
Hda. de Buena Ventura: 41, 57, 89, 136
Hda. de San Nicolás: 41, 57,89, 136, 144, 196, 200, 225, 246, 283, 284
Hda. de las Cruces: 41, 57,89, 136, 144, 196, 200, 225, 246, 283, 284
Hda. de Canario: 42, 58, 107, 131, 132, 191, 245
Hda. de Quanaquio: 107, 131, 132, 191, 245
Hda. del Atascadero: 42, 58
Hda. de Abajo: 50, 62
Hda. Vieja: 50, 62
Huango el viejo: 50, 62
Hda. de Coapa y sus vertientes: 54
Hda. de San Andrés: 54
Hda de San Simón: 54
Hda. de San Antonio: 55
Hda. de la Presentación: 56, 135
Hda. de San Pedro: 56, 135
Huachiram: 56
Hda. de Cuicha: 56
Hda. de Guadalupe: 56
Hda. de San Agustin: 74, 358
Hda. de San Juan: 74, 358
Hda. del Carrisal: 115, 116, 168, 169, 228, 229, 279,297, 330, 331, 403, 430
Hda de Cuaracurio: 115, 116, 168, 169, 228, 229, 279,297, 330, 331, 403, 430
Hda. de Santanita: 123
Hda. de Lo de Gerra: 123, 181, 242, 261, 278, 311
HDA. DE BOCAS: 124
Hda. de Don Benito Aguilar: 124
Hda. Bieja del Peladero: 125, 275, 320
Hda. de Poturo: 135
Hda. de la Balza: 135
Hda. de la Estansuela: 136
HDA. DE SAN NICOLÁS DE LOS DERRAMADEROS: 138
Hda. de Buena Vista: 144, 196, 200, 225, 246, 283, 284
Hda. de la Estansuela: 144, 196, 200, 225, 246, 283, 284

Hda. de Santa Rosa: 148, 179, 230, 262, 299, 315, 383
Hda. de Janamuato: 163, 204
Hda. del Cuatro: 163, 204
Hda. de Uruta: 163,204
Hda. de Villachuato: 163, 204
HUACAO: 167, 182, 420, 456
Hda: del Rincón: 228, 229
Hda. de Vélez y Charco Verde: 275, 320
Hda. de Arapariquaro: 277
Hda. de Chuen: 277
Hda. de San Simón: 283, 284
Hda. de Fuentes: 293, 329
Hda. de Tecacho: 342, 343, 442
Hda. de Santa Fe: 342, 343, 442
HDA. DEL SAUZ: 345
Hda. del Tecolote: 345
Hda. del Cerrito de Dn. Francisco: 345
Hda. de San Nicolás: 345
Hda. de Santa Cruz: 345
Hda. de la Galera de San Nicolás: 345
Hda. de San Antonio del Sauz: 345
Hda. de los Llanos: 345
Hda. del Salitre: 345
Hda. de Franco: 345
Hda. de Zipimeo: 346, 350, 464
Hda. de Puerta Grande: 346, 350
Hda. de Caurio: 346, 350, 464
Hda. de Yramuco: 351
Hda. de Paramuon: 351
Hda. de Camembaro: 351
Hda. de Don Juan Ceballos: 359,360
Hda. de Villela: 359,360
Hda. de Camacho: 359
Hda de Orduña: 359
Hda. de San Gerónimo: 359,360
Hda. de San Pedro: 359,360
Hda. de la Nopalera: 359,360
Hda. de Morales: 359,360
Hda. de la Laguna: 359
Hda. del Molino: 359
Hda. de Nuestra Señora de Guadalupe: 359,360
Hda. de Xalpilla: 359
Hda. de los Maldonados: 359
Hda. del Potrero: 359,360
Hda. del Picacho: 359,360
Hda. de la Palma: 379, 380

Hda. de Comiembaro: 387
Hda. de Jofres: 388
Hda. de San José: 388
Hda. de San Ysidro: 388
Hda. de la Lavor: 388
Hda. de San Juan: 388
Hda. de Santa Rosa: 388
Hda. de Santiago: 388
Hda. de San Agustín: 390
Hda. de San Juan: 390
Hda. de La Noria: 404, 407
Hda. de Peñuel: 404, 407
Hda. de la Sauceda: 404, 407
Hda. de las Cruces: 404, 407
Hda. de Cabras: 404, 407
Hda. de San Bartolo: 405, 406
Hda. de la Ventilla: 405, 406, 432, 436, 437, 440
Hda. de Jujacato: 414
Hda. de San Pedro Oponguio: 418, 429
Hda. de Bledos Altos: 435, 438, 439
HDA. DE SANTA ANA PACUECO: 449, 450
Hacuache: 449
Hda. de Tanqueo: 452
Hda. del Tecolote: 452
Hda. de la Descubridora: 452
Hda. de San Bernardo: 452
Hda. de Santiago: 452
Hda. de San Antonio: 452
Hda. Casas Blancas: 452
Hda. del Potrerillo: 452
Hda. de la Cañada: 452
Hda. de San Ángel: 452
Hda. del Canario: 453
Hda. de Albaran: 454
Hda. de la Laja: 455
Hda. de Jamaica: 458
Hda. de Cacalote: 458
Hda. de San Nicolás: 458
Hda. de Huapango: 458
Hda. de La Noria: 458
Hda. del Rico: 458
Hda. Vieja: 458
Hda. de Buena Vista: 460, 461, 463
Hda. de Buena Vista: 464
Hda. de Guadalupe: 466
Hda. de Colexio: 466

Hda. de Charario: 466
Hda. de San Pedro: 466

I

IXTLÁN: 41, 57, 89, 136, 144, 196, 200, 225, 246, 283, 284
Iglesia Vieja: 404, 407, 441

J

Jesús Uiramba: 54
Juntas del Marquez: 56
Joya de Santo Domingo: 56
Juntas: 107, 131, 132, 191, 245
Jil: 170, 247
Jalapa: 171, 251, 291, 307
Janindipa: 191, 245
Jollita: 205,213, 252, 317, 417
Jaripitiro: 342, 343, 442
Jaula: 404, 407
Jesús María: 435, 438, 439
Joconostle: 436, 437, 440
Janamaro: 460, 461

L

LA PIEDAD: 67, 68, 119, 205, 213, 252, 317, 417
Las Pilitas: 3,4, 148, 179, 230, 262, 299, 315, 383
Las Ajuntas: 3,4, 148, 179, 230, 262, 299, 315, 383
Labor Vieja: 3,4, 148, 179, 230, 262, 299, 315, 383
La Bentilla: 3,4, 148, 179, 230, 262, 299, 315, 383
La Morita: 3,4, 148, 179, 230, 262, 299, 315, 383
La Gavia: 3,4, 148, 179, 230, 262, 299, 315, 383
La Angostura: 3,4, 148, 179, 230, 262, 299, 315, 383
La candelaria: 6
La quesena: 17
Las canoas: 18
Lavor de Nuestra Señora de Guadalupe: 19, 32, 76, 150, 156, 183, 206,231, 266, 301, 365, 371, 397,423
Lavor de la Santísima Trinidad: 19, 32, 76, 150, 156, 183, 206,231, 266, 301, 365, 371, 397,423
Lavor de los Maguelles: 19,32, 76, 150, 156, 183, 206,231, 266, 301, 365, 371, 397,423
Lavor de San Juan: 19,32, 76, 183, 206,231, 266, 301, 365, 371, 397,423
Lavor de Nuestra Señora de el Loreto: 19, 32, 76, 150, 156, 183, 206,231, 266, 301, 365, 371, 397,423
Lavor de los Coyotes: 19,32, 76, 150, 156, 183, 206,231, 266, 301, 365, 371, 397,423
Lavor del Señor de San José: 19,32, 76, 150, 156, 183, 206,231, 266, 301, 365, 371, 397,423

Labor de Vallecillo: 20,33, 77, 151, 157, 184, 207,232, 267,302, 366, 372, 398, 424
Labor de Munguía: 20,33, 77, 151, 157, 184, 207,232, 267,302, 366, 372, 398, 424
Labor de Palo Alto: 20,33, 77, 151, 157, 184, 207,232, 267,302, 366, 372, 398, 424
Labor de el Clarín: 20,33, 77, 151, 157, 184, 207,232, 267,302, 366, 372, 398, 424
Lavor de los Dolores: 24, 37, 81, 155, 161, 188, 211,236, 271, 306, 370, 376, 402, 428
Loma de Atacheo: 25, 82, 120, 172, 248, 293, 329
Labor de San Francisco: 28, 45, 139, 140, 193, 202, 263
Labor de Jesús de Nasareno: 28, 45, 139, 140, 193, 202, 263
La Hasienda: 38, 106
Limón: 42, 58, 107, 131, 132, 191, 245
La tinta: 107, 131, 132, 191, 245
La viguita: 50, 62
Las Palmas: 50, 62
La estancia: 50, 62
Labor de San Antonio: 54
Los cerritos: 54
La loma del pastor: 54
La laja: 54
La playa: 56
Las Canoas: 56
La Alafita: 56
La negra: 56
La cantera: 56
Los Jasmines: 56
La sepultura: 56
Los Olibos: 56
Las cruses: 56, 135
La Palma: 56, 135
Las Cañas: 56
La ladera: 67,68
Lindero: 67,68, 119, 205,213, 252, 317, 417
Los Guajes: 67, 68, 119, 205,213, 252, 317, 417
Los Garabatos: 67,68, 317, 417
Las Cruces: 74
La Estancia: 92
Los Morenos: 119, 205,213, 252, 317, 417
Las Águilas: 119, 205,213, 252, 317, 417
La Tinaja: 120, 172, 248, 293, 329
Loma de los Obrajeros: 120, 172, 248, 293, 329
LABOR DE LA SANTÍSIMA TRINIDAD DE BOCAS: 127
Llano Grande: 131, 132, 191, 245
Las Garsas: 131, 132, 191, 245
Las Pilas: 131, 132, 191, 245
La joya: 135
Las canoas: 135
Labor de la Santísima Trinidad de Bocas: 138

Lomitas: 138
Los Vallecitos: 56, 135
Llano Grande: 149, 170, 247, 290, 327
Labor de Ganbuita: 151,157, 184, 207,232, 267,302, 366, 372, 398, 424
Labor de la Purísima Concepción de la Ordeña: 151, 157, 184, 207,232, 267,302, 366, 372, 398, 424
Laborcilla: 170, 247
La Lagunita: 275, 320
Los Magueyes: 277
Las Juntas: 277
El Agua Fría: 342, 343, 442
La Palma: 342, 343, 442
Las Piedras: 342, 343, 442
La Labor: 342, 343, 442
La troxe: 342, 343, 442
La Yerbabuena: 290, 327
La Callada: 346, 350
La Sienega: 387, 414
Labor de Jesús de Nazareno: 395, 396
Lavorsilla: 404, 407
La Norita: 404, 407, 441
Lavor de santa Rosa: 405, 406
Lavor del Peru: 405, 406, 432
Las Ajuntas: 421
Labor de San Bartolo: 432, 436, 437, 440
Labor de San José del Molino: 433
La joya: 435, 438, 439
Las Viboras: 435, 438, 439
La escondida: 435, 438, 439
Los Tres Linderos: 435, 438, 439
Lobera: 449
Los Fresnos: 450
La Haciendita: 452
La Moncada: 458
Llano Grande: 458
La Rinconada: 458
La Mesa: 460, 461
LA HUACANA: 56, 135

M

Maguey Blanco: 3,4, 148, 179, 230, 262, 299, 315, 383
Mojarras de Abajo: 3,4, 148, 179, 230, 262, 299, 315, 383
Mojarras de Arriba y Carrizal: 3,4, 148, 179, 230, 262, 299, 315, 383
Moreno: 25, 82, 120, 293, 329
Mesquitillo: 25, 82, 120, 172, 248, 293, 329
Majadas: 25, 82, 120, 172, 248, 293, 329

Majada de Bacas: 28, 45, 139, 140, 193, 202, 263, 280, 295
Mina de la Luz y San José Lagunillas: 39, 46, 86, 192, 218, 328
Mina de Meyadito: 39, 46, 86, 192, 218, 328
Monte Grande: 42, 58, 107, 131, 132, 191, 245
Mojarras: 42, 58, 107
Mesteña: 107
Mata de Platanos: 56, 135
Mula: 60,61, 137, 147, 197, 198,222, 227, 285, 288, 323, 326,338, 352, 409
Muerto: 60,61, 137, 147, 197, 198,222, 227, 285, 288, 323, 326,338, 352, 409
Mesa de los Hernandes: 51, 52, 63, 65
Melgosas: 67,68, 205,213, 252, 317, 417
Manzo: 138
Manada: 176, 216, 217, 238, 255, 256, 319, 408
Mina de San Bernabe: 192
Mina de Nuestra Señora de la Luz: 192
Mina del Durazno: 192
Mesa del Ensinal: 193, 202, 263
Mina de la Calera: 219, 328
Mansa: 342, 343, 442
MARAVATÍO: 344
Molinos de Tepamio: 351
Mesa del Rincón: 359
Maguala: 388
Mataguaran y Pindero: 394
Mujonera: 404, 407
Mesquite el Grande: 404, 407
Maravatio: 434

N

Nativitas: 14, 112, 113, 203, 289
Nopalera: 25, 82, 120, 172, 248, 293, 329
Nopales: 56, 135
Nispo: 74, 358
Novillero: 138
Nombre de Dios: 149, 290, 327
NAHUATZEN: 336, 357
Naranjos: 387, 414
Noria de Palencia: 404, 407, 441
Noria de San José: 405, 406, 432, 437, 440
Noria de Juan Basques: 432
NUMARÁN: 446
NOCUPÉTARO: 448
Noria: 449

O

Ojo de Agua: 3,4, 148, 179, 230, 262, 299, 315, 383

Ojo de agua de San Juan: 3,4, 148, 179, 230, 262, 299, 315, 383
Ojo de Muñiz: 28, 45, 139, 140, 193, 202, 263
Ojo de Agua: 42, 58, 107, 131, 132, 191, 245
Ojo de agua de los obrajeros: 50, 62
Ojitos de agua con Aragon: 50, 62
Ojo de agua de Sor Juan José: 50, 62
Ojo de agua de Quintero: 51, 52,63, 65, 142, 199
Ojo Seco: 56
Ojo de Agua de los Caballos: 56, 135
Ojo de Agua: 67, 68, 119, 205,213, 252, 317 , 417
Orilla del Arroyo: 70
Ojos de Agua: 119, 205,213, 252, 317, 417
Olbidados: 146
Otungitiro: 163, 204
Ojo del Saus: 171, 251, 291, 307
Ojo de Agua de San Bernabe: 192
Ojo Sarco: 280, 295
Ojo de Agua de Mansa:290, 327
Ojo Ciego: 404, 407, 441
Ojo de Agua del Tule: 405, 406
Ojo de Agua de Muñis: 405, 406, 432
Ojo de Agua de Domingo: 432
Ojo del Gato: 435, 438, 439
Ojo de Agua: 449
Ojo de Agua de Nieto: 458

P

PÓMARO: 1, 90
PENJAMILLO: 9, 99, 110, 250, 292
PAJACUARÁN: 11, 49, 60, 61, 137, 147, 197, 198, 222, 227, 285, 288, 323, 326,338, 352, 409
Purungueo: 53
Puesto de las Ajuntas: 3,4, 148, 179, 230, 262, 299, 315, 383
Pavo Real y Santa Ysabel: 3,4, 148, 179, 230, 262, 299, 315, 383
Puesto de Hacotes: 3,4, 148, 179, 230, 262, 299, 315, 383
Palomas: 3,4, 148, 179, 230, 262, 299, 315, 383
Paro de Conca: 3,4, 148, 179, 230, 262, 299, 315, 383
Puesto del caracol: 3,4, 148, 179, 230, 262, 299, 315, 383
Puesto de San Juan: 3,4, 148, 179, 230, 262, 299, 315, 383
Puesto de Vielma: 3,4, 148, 179, 230, 262, 299, 315, 383
Puesto de las Ajuntas: 3,4, 148, 179, 230, 262, 299, 315, 383
Puesto de San Sebastián: 3,4, 148, 179, 230, 262, 299, 315, 383
Puesto del Paredón: 3,4, 148, 179, 230, 262, 299, 315, 383
Puesto de la Rinconada: 3,4, 148, 179, 230, 262, 299, 315, 383
Puesto de Gallinas: 3,4, 148, 179, 230, 262, 299, 315, 383
Puesto de la Rosada: 3,4, 148, 179, 230, 262, 299, 315, 383

Puesto de Mojarras de abajo: 3,4, 148, 179, 230, 262, 299, 315, 383
Puentecitos: 3,4, 148, 179, 230, 262, 299, 315, 383
Puesto de las Pilas y Mosquito: 3,4, 148, 179, 230, 262, 299, 315, 383
Puesto del Monte de Santa Efigenia: 3,4, 148, 179, 230, 262, 299, 315, 383
Paso del Macho: 3,4, 148, 179, 230, 262, 299, 315, 383
Puesto del Meco: 3,4, 148, 179, 230, 262, 299, 315, 383
Puesto del Charco y Pila de Juan bueno: 3,4, 148, 179, 230, 262, 299, 315, 383
Puesto del Tecolote: 3,4, 148, 179, 230, 262, 299, 315, 383
Puesto de la agua de en medio: 3,4, 148, 179, 230, 262, 299, 315, 383
Puesto del Corral de Juan Domínguez: 3,4, 148, 179, 230, 262, 299, 315, 383
Puesto de Morrillos: 3,4, 148, 179, 230, 262, 299, 315, 383
Pitayal: 104, 105, 148, 179, 230, 262, 299, 315, 383
Puesto de los Otates: 9, 99, 110, 250, 292
Puesto de los Arrolluelos: 9, 99, 110, 250, 292
Puesto de Sapote: 9, 99, 110, 250, 292
Puesto de la piedra colorada: 9, 99, 110, 250, 292
Puesto de la Loma: 9, 99, 110, 250, 292
Puesto de Petaciquaran: 9, 99, 110, 250, 292
Puesto de la Samagua: 9, 99, 110, 250, 292
Puesto de la Faboncilla: 9, 99, 110, 250, 292
Puesto del Rancho Seco: 9, 99, 110, 292
Puesto de los Serritos: 9, 99, 110, 250, 292
Puesto de Platanar: 9, 99, 110, 250, 292
Puesto de la Tinaja: 9, 99, 110, 250, 292
Puesto del potrerillo: 99, 110, 250, 292
Puesto de la Rosa: 99, 110, 250, 292
Puesto del Bado Blanco: 99, 110, 250, 292
Puesto del Fronton: 99, 110, 250, 292
Puesto de la Cuestita: 99, 110, 250, 292
Puesto de la Tepuza: 99, 110, 250, 292
Paso de la Virgen: 99, 110, 250, 292
Puento: 14
Pendencia: 14
Potrero de Tecomatlan: 15
Puesto de Chamila: 16, 118
Pueblo de Zinacamitlán: 16, 118
Puesto de los Ranchitos: 16, 118
Puesto de Santiago Tomatlan: 17, 75
Puesto de San Francisco Xalpa: 17,75
Paraquaro: 18
Puesto del Sacate. 18
Paracutiro: 18
Puesto de San Joaquín: 23,36, 80, 154, 160, 187,210, 235, 270, 305, 369, 375, 401, 427
Puesto del Jaral: 23,36, 80, 154, 160, 187,210, 235, 270, 305, 369, 375, 401, 427
Pacimaro: 25, 82, 120, 172, 248, 293, 329
Puesto de Atacheo: 25, 82, 120, 172,248 , 293, 329

Puesto de la Flor de Agua: 26, 27, 84, 85, 121,122
Puesto del Cuervo: 26, 27, 84, 85, 121, 122, 175, 190, 220, 221, 273
Puesto de Peñitas: 28, 45
Puesto de la Escondida: 28, 45, 139, 140, 193,202, 263
Puesto de la Mesa: 28, 45, 139, 140, 193, 202, 263
Puesto de la Angostura: 28, 45, 139, 140, 193, 202, 263
Puesto de Cañaditas: 28, 45,139, 140, 193, 202, 263
Puesto de Tinajuelas: 28, 45, 139, 140, 193, 202, 263
Puesto de Tepozan: 28, 45, 139, 140, 193,202, 263
Puesto de Espino: 28, 45, 139, 140, 193,202, 263, 280, 295, 309, 322
Puesto de Mesquitic: 28, 45, 139, 140, 193,202, 263
Puesto el Salitre: 28, 45, 193, 202, 263, 280, 295, 309, 322
Puesto de la Estancia: 28, 45, 139, 140, 193, 202, 263
Puesto de Caurio: 29
Puesto de Casas Viejas: 29, 103, 149, 170, 247, 290, 327
Puesto de Corral de la Mula: 29, 103, 149, 170, 247, 290, 327
Puesto de Aquitzeramo: 29, 149, 290, 327
Palmar: 42, 58
Purichuquaro: 107
Puesto de Campos: 47, 53, 87, 88, 134, 143, 177, 214, 215, 253, 254, 318, 337, 347
Puesto de la Cruz: 50, 62
Puerta: 50, 62
Puesto de Jorio: 54
Puesto de lagunilla: 54
Puesto de Yracho: 54
Puesto del Sauce: 54
Puesto de Fontesuelas: 54
Puesto de la Nopalera: 54
Puesto de Tzinguerio: 54
Puesto de San Miguel: 54
Puesto de tirindiris: 54
Puesto de vajumbo: 54
Puesto de la camba: 54
Puesto del Sopilote: 54
Puesto de la guitzata: 54
Puesto de Apurio: 54
Puesto de Tetequis: 54
Puesto de la cruz gorda: 54
Puesto de Ytzirapio: 54
Puesto de Arroyo Hondo: 54
Puesto de Tzirimo: 54
Puesto de Páramo: 54
Puesto de Cumacurio: 54
Puesto de la Angostura: 54
Pageo: 55
Pendencias: 55

Pedro Pablo: 56, 135
Pedrisco: 56
Pueblo Viejo: 56
Patamoychapio: 56
Paracho: 60, 61, 137, 147,197, 198, 222,227
Plaza: 60, 61, 137, 147, 197, 198, 222,227, 285, 288, 323, 326,338, 352, 409
Puesto Banquetes: 67, 68, 205,213, 252, 317, 417
Potrerillo: 67, 68, 119, 205,213, 252, 317, 417
Palo Blanco: 67, 68, 119, 205,213, 252, 317, 417
Pandillo: 67,68, 205,213, 252, 317, 417
Puesto de Yramoco: 70, 203, 289
Pueblo de Vacao: 112
Puesto de Bargas: 72, 73, 145, 176, 216, 217, 238, 255, 256, 319, 408
Pirita: 74, 358
Puesto de Nonete: 83
Puesto del Pedregal: 83
Puesto de Charanguiro: 83
Puesto de Guecato: 83
Puesto de Acachuen: 83
Puesto de Sopoco: 83
Puesto de Guantzito: 83
Puesto de Ychan: 83
Puesto de Caraparo: 83
PURÉPERO: 95, 164, 173,249, 294, 313
Puesto de Agustín López: 117
Palmas: 118
Pueblo de Toloslan: 118
Potrero de las yeguas: 119, 205,213, 252, 317, 417
Paderones: 119, 205,213, 252, 317, 417
Puerta de los Guerreros: 120
Peñitas de San José: 124
Ponguaro: 131, 132, 191, 245
Puesto del Nacimiento: 134, 143, 177,214, 215, 253, 254, 318, 337, 347
Puesto de la Mula: 134, 143, 177,214, 215, 253, 254, 318, 337, 347
Puesto de la Canoa: 134, 253, 254, 318, 337, 347
Puesto de la Sandina: 134, 143, 177, 214, 215, 253, 254, 318, 337, 347
Puesto del Palo Dulce: 134, 143, 177,214, 215, 253, 254, 318, 337, 347
Puesto de las Caramicuas: 134, 177, 214, 215, 253, 254, 318, 337, 347
Puesto de Sin Agua: 134, 143, 177, 214, 215, 253, 254, 318, 337, 347
Patamu y Chapiro: 135
Potrerillos de Miranda: 135
Puesto del Salitre: 136
Posolete: 139, 140, 193,202, 263, 280, 295, 309, 322
Puesto del Negrito: 139, 140, 193,202, 263
Puesto de Lagunillas: 139, 140, 193,202, 263, 395, 396
Puesto del Rodeo: 139, 140, 193,202, 263

Paso de Carrisal: 139, 140, 193,202, 263
Puesto de Peñitas: 139, 140, 193,202, 263, 280, 295, 395, 396
Presa del Descalzo: 141, 328
Puesto del Salitre: 144, 196, 200, 225, 246, 283, 284
Puesto de Tarimoro: 145,176, 216, 217, 238, 255, 256, 319, 408
Puesto de Palo Dulce: 145, 255, 256, 319, 408
Puesto de la Loma: 145, 176, 216, 217, 238, 255, 256, 319, 408
Puesto de la Soledad: 145, 176, 216, 217, 238, 255, 256, 319, 408
Puesto de la PanzaCola: 145, 238, 255, 256, 319, 408
Puesto del Collote: 145, 176, 216, 217, 238, 255, 256, 319, 408
Puesto de Canta Rana: 145, 176, 216, 217, 238, 255, 256, 319, 408
Puesto de la Carrera: 148, 179, 230, 262, 299, 315, 383
Paso del Aguacate: 148, 179, 230, 262, 299, 315, 383
Puesto del Paso Real: 148, 179, 230, 262, 299, 315, 383
Puesto de la Pera: 148, 179, 230, 262, 299, 315, 383
Puesto de los Alamos: 148, 179, 230, 262, 299, 315, 383
Puesto de Santa María: 153, 159, 186, 209,234, 269, 304, 368, 374, 400, 426
PURUÁNDIRO: 2, 94, 163, 204
Puesto del Rodeo: 163, 204
Puesto de San José: 163, 204
Puerta del Cacalote y de Agapecharo: 163, 204
Puerta de Guaracha: 163, 204
Paracato: 148, 179, 230, 262, 299, 315, 383
Puesto de Enandiro: 176, 216, 217, 238, 255, 256, 319, 408
Puesto de la Rosa: 176, 216, 217, 238, 255, 256, 319, 408
Puesto de la Salitrera: 193,202, 263, 280, 295, 309, 322
Perros Bravos: 219, 328
Presa del Descalzo: 237
Potrero de los Negros: 277
Pueblo de Santa María Magdalena Quinztio: 334, 335
Pueblo de Santa María Natividad Arantepaqua: 334, 335
Pueblo de San Andrés de Turiquaro: 334, 335
Pueblo de San Lorenzo: 334, 335
Pueblo de Cherán: 336, 357
Pueblo de Sebina: 336, 357
Pueblo de Comachuen: 336, 357
Puesto de Tendeparaqua: 342, 343, 442
Puesto de Cuma: 342, 343, 442
Puerta de Jaripitiro: 342, 343, 442
Puerta Chica: 346, 350
Puerta de la Angostura: 346, 350
Pueblo de El Molino: 351
Pueblo de San Miguel Pomaquaran: 353, 354
Pueblo de Santiago Nurio: 353, 354
Pueblo de Santa maría Yrapicho: 353, 354
Pueblo de Santa Cruz Janaco: 353, 354

Pueblo de San Bartolomé Cucucho: 353, 354
Pueblo de Santa María Cheranachiqurin: 353, 354
Pueblo de San Mateo Aguiran: 353, 354
Pueblo de San Gerónimo Aranza: 353, 354
Puesto de San Agustín: 74, 358
Pueblo de Charaquiro: 362
Pueblo de San Miguel Tamaquillo: 362
Pueblo de Noroto: 362
Pueblo de Santa María Etuquaro: 362
Pueblo de San Felipe: 364
Pueblo de San Francisco Curupo: 364
Pandito: 379, 380
Palo Blanco: 379, 380
Pueblo de Cojumatlán: 379, 380
Palo Alto: 379, 380
Pueblo de Huiramgaro: 385
Pueblo de San Juan Zunbio: 385
Pueblo de San Ángel: 386
Pamaceo: 387, 414
Puesto de San Agustín: 390
Pueblo de San Juan Tarameo: 390
Puesto de Calderas: 395, 396
Presita: 404, 407
Peñon: 404, 407
Puesto de la Chiga: 404, 407
Puesto de Lucas: 404, 407
Palo Verde: 404, 407
Palo Blanco: 404, 407
Presa Vieja: 404, 407
Presa de las Boquillas: 404, 407
Pilitas: 404, 407
Puesto del Fresno: 404, 407
Puesto del Encino: 404, 407
Puerta de la Jollita: 405, 406
Puerta del Tasajo: 405, 406
Puerta de las Glorias: 405, 406, 432, 433
Puerta del Barroso: 405, 406, 432
Palos Prietos: 409
Paraje de las Minas: 411
Pueblo de Zirahuén: 412, 413
Pueblo de Huiramangaro: 412, 413
Pueblo de San Juan Tumbio: 412, 413
Pueblo de Ajuno: 412, 413
PURECHEQUARO: 418, 429
Pueblo de Zirondaro: 418, 429
Pueblo de Taciquaro: 431

Pueblo de San Nicolás: 431
Puerta del Cardonal: 432
Puerta del Coyote: 432
Puesto de los Huisaches: 432
Piedra Borda: 435, 438, 439
PARTIDO DE PURUÁNDIRO: 443
Pueblo de Aguanuato: 443
Pueblo de Panindiquaro: 443
Pueblo de Santa Fé del Río: 443
Pueblo de San Francisco Angamacutiro: 443
Pueblo de Santiago Numarán: 443
Pueblo de Santiago Conguripo: 443
PERIVÁN: 444
Palo Dulce: 449
Palito Verde: 449
Paso de la Mula: 449
Potrerillos: 449
Pacueco: 450
PURISIMA DEL RINCÓN: 452
Puesto de Barajas: 458
Puesto de Cuaran: 464
Puesto de la Estancia: 464
Puesto de Santa Gertrudis: 464
Puesto de las Cabras: 464
Puesto de los Ajolotes:
Puesto de Cuinato: 464
Puesto de Quisillo: 466
Puesto de Santa Cruz: 466
Puesto del calvario: 466
Puesto de Cocio: 466
Puesto de Arindeo: 466
Puesto de Cuto: 466
PINZANDARO: 468

Q

Quisillo: 67,68
Quendeo: 107, 131, 132, 191, 245
Quarallo: 135
Quiringuaro: 176, 216, 217, 238, 255, 256, 319, 408
Quequetzio: 342, 343, 442

R

REAL DE SANTA ROSA: 51, 52, 63,65, 142, 199, 224, 272, 286, 324, 333, 341, 410
Rancho de Sanguijuelas: 2
Rancho del tablón del Cacarote: 2
Rincón de Tiuipaneo: 2

Rancho de la Cofradia: 2
Rancho de la Higuera: 2
Rancho de las Tortugas: 2
Rancho de las Zartenejas: 2
Rancho de la Tapona: 3,4, 148, 179, 230, 262, 299, 315, 383
Rancho del Pozo Sarco y Tecomates: 3,4, 148, 179, 230, 262, 299, 315, 383
Rancho de San José: 3,4, 148, 179, 230, 262, 299, 315, 383
Rancho del Riachuelo: 3,4, 148, 179, 230, 262, 299, 315, 383
Riachuelo: 3,4, 148, 179, 230, 262, 299, 315, 383
Rancho de la Plazuela: 3,4, 148, 179, 230, 262, 299, 315, 383
Rancho de las Pilitas: 3,4, 148, 179, 230, 262, 299, 315, 383
Rancho del Fapanco: 3,4, 148, 179, 230, 262, 299, 315, 383
Rancho de Tia Rosa: 3,4, 148, 179, 230, 262, 299, 315, 383
Rancho de la escondida: 3,4, 148, 179, 230, 262, 299, 315, 383
Rancho de las Vigas: 3,4, 148, 179, 230, 262, 299, 315, 383
Rancho de la Laborcilla: 3,4, 148, 179, 230, 262, 299, 315, 383
Rancho del Paso del Macho: 3,4, 148, 179, 230, 262, 299, 315, 383
Rancho de la Sieneguilla: 3,4, 148, 179, 230, 262, 299, 315, 383
Rancho de la Morita: 3,4, 148, 179, 230, 262, 299, 315, 383
Rancho del Carrisal: 3,4, 148, 179, 230, 262, 299, 315, 383
Rancho de la Gavia: 3,4, 148, 179, 230, 262, 299, 315, 383
Rancho de Atollac: 6
Rancho de la salada: 6
Rancho de Pantla: 6
Rancho de San Gerónimo: 6
Rancho de San Felipe: 6
Rancho de Arrenal: 7, 181, 224, 272, 286, 324, 333, 341, 410
Rancho de San Ysidro: 7, 181,242, 261, 278, 311
Rancho de San Jerónimo: 7, 181,242, 261, 278, 311
Rancho de Tierra Blanca: 7, 181, 242, 261, 278, 311
Rancho de Doqui: 7, 181, 242, 261, 278, 311
Rancho de Muñis el Grande: 7, 181, 242, 261, 278, 311
Rancho de San Juan de Dios: 7, 181,242, 261, 278, 311
Rancho de Bruno: 7, 181,242, 261, 278, 311
Rancho del Puerto: 9
Rancho de las Maquillas: 9
Rancho de Patamarillo: 9, 99, 110, 250, 292
Rancho de la Gracia: 9,99, 110, 250, 292
Rancho de San Nicolás: 9, 99, 110, 250, 292
Rancho de Corupo: 9, 99, 110, 250, 292
Rancho de los Fresnos: 9, 99, 110, 250, 292
Rancho de Chupadero: 9, 99, 110, 250, 292
Rancho de Yacata: 99, 110, 250, 292
Rancho de Petaciquaro: 99, 110, 250, 292
Rancho del cacalote: 99, 110, 250, 292
Rancho del Mesquite: 99, 110, 250, 292

Rancho del Palo Blanco: 99, 110, 250, 292
Rancho del Tigre: 99, 110, 250, 292
Rancho de las chorreras: 99, 110, 250, 292
Rancho de los Menores: 100
Rancho de la Lobera: 13
Rancho de los Cerritos: 13,14, 70
Rincón del Gallo: 13,14, 70
Rancho de Chamo: 13,14, 70, 113, 203, 289, 355, 415
Rancho de Cuiriceo: 13,14, 70, 203, 289, 355, 415
Rancho del Calvario: 112, 113, 203, 289, 355
Rancho de Cuirareo: 113, 203, 289
Rancho de las Cañas: 113, 203, 289
Rancho de Timbinal: 113, 203, 289
Rancho de las Cañas de Arriba: 113, 203, 289
Rancho del Tecolote. 113, 203, 289, 355
Rancho del Conejo: 113, 203, 289
Rancho de San José: 15
Rancho de San Antonio: 15
Rancho de san Antonio: 15
Rancho de Otlatepec: 15
Real de Albadelinte: 15
Real de San Vicente: 15
Rancho de la Playa: 15
Rancho de Cuinio: 15
Rancho de Tirapitaro: 17, 75
Rancho de la Luberia: 17,75
Rancho de las Cuevas: 17,75
Rancho de Surumbo: 26,27, 84, 85, 121, 122, 175, 190, 220,221, 273
Rancho de San Guillermo: 26,27, 84, 85, 121, 122, 175, 190, 220,221, 273
Rancho de la Cantera: 26, 27, 84,85, 121, 122, 175, 190, 220,221, 273
Rancho de los Triguillos: 26, 27, 84,85, 121, 122, 175, 190, 220,221, 273
Rancho del Baquerito: 26, 27, 84, 85, 121, 122, 175, 190, 273
Rancho del Bosque: 26, 27, 84,85, 121, 122, 175, 190, 273
Rancho del Fresno: 26, 27, 84,85, 121,122, 175, 190, 220,221, 273
Rancho de Bocas: 28, 45, 139, 140, 193,202, 263, 280, 295
Rancho de Chiquihuitillo: 28, 45, 139, 140, 193,202, 263, 309, 322
Rancho del Saucillo: 28, 45, 139, 140, 193,202, 263, 309, 322
Rancho de Caldera: 28, 45, 139, 140, 193,202, 263
Rincón de las Cabras: 28,45, 139, 140, 193,202, 263, 280, 295, 309, 322, 395, 396
Rancho de las Gallinas: 29, 103, 149, 170, 247, 290, 327
Rancho de Acumbaro: 29, 149, 170, 247, 290, 327
Rancho de Quin: 103
Rancho de la Presa: 30, 31,66
Rancho de las Ajuntas: 30, 31,66
Rancho del Monte: 30, 31,66
Rancho de San Pablo: 30, 31,66

Rancho de Quaro: 38, 106
Rancho de San Francisco: 38, 106
Rancho de los Melchores: 39, 46, 86, 192
Rancho de la Calera. 39, 46, 86, 192
Rancho de los Medinas: 39, 46, 86, 192
Rancho de la Sienega: 39, 46, 86, 192
Rancho del Laurel y el Caracol: 39, 46, 86, 192
Rancho el Puerto de las Ánimas: 39, 46, 86, 192
Rancho del Realejo: 39, 46, 86, 192
Rancho de los Días: 39, 46, 86, 192
Rancho de las Trancas: 42, 58
Rancho de las Juntas: 42, 58
Rancho de la Papalla: 42, 58, 107, 131, 132, 191, 245
Rancho de Ballecillos: 42, 58
Rancho de Bonilla: 42, 58
Rancho del Salitre: 42, 58, 107, 131, 132, 191, 245
Rancho el Sapote: 42, 58, 107, 131, 132, 191, 245
Rancho de Guadalupe: 42, 58, 107, 131, 132, 191, 245
Rancho de la Huerta: 47, 53, 87, 88, 134, 177, 214, 215, 253, 254, 318, 337, 347
Rancho del Salitre: 47, 53, 87, 88, 134, 143, 177, 214, 215, 253, 254, 318, 337, 347
Rancho del Zerit: 47, 53, 87, 88, 214, 215, 253, 254, 318, 337, 347
Rancho del Salitre Peña: 47, 53, 87, 88, 143, 214, 215, 253, 254, 318, 337, 347
Rancho de la Caxa: 47, 53, 87, 88, 143, 177, 214, 215, 253, 254, 318, 337, 347
Rancho de Carapan: 47, 53, 87, 88, 134, 143, 177, 214, 215, 253, 254, 318, 337, 347
Rancho del Maguey: 47, 53, 87, 88, 134, 143, 177, 214, 215, 253, 254, 318, 337, 347
Rancho de Mares: 47, 53, 87, 88, 214, 215, 253, 254, 318, 337, 347
Rancho de la Joya: 47, 53, 87, 88, 134, 143, 177, 214, 215, 253, 254, 318, 337, 347
Rancho del Palo Dulce: 47, 53, 87, 88, 143, 214, 215, 253, 254, 318, 337, 347
Rancho de Mirandines: 47, 53, 87, 88, 134, 143, 177, 214, 215, 253, 254, 318, 337, 347
Rancho del Tequesquite: 47, 53, 87, 88, 134, 143, 177, 214, 215, 253, 254, 318, 337, 347
Rancho del Calvario: 47, 53, 87, 88, 134, 143, 177, 214, 215, 253, 254, 318, 337, 347
Rancho de la Presa: 47, 53, 87, 88, 134, 143, 177, 214, 215, 253, 254, 318, 337, 347
Rancho de San Francisco: 47, 53, 87, 88, 214, 215, 253, 254, 318, 337, 347
Rancho del Atruesaño: 47, 53, 87, 88, 214, 215, 253, 254, 318, 337, 347
Rancho del Arrollo Blanco: 47, 53, 87, 88, 134, 143, 177, 214, 215, 253, 254, 318, 337, 347
Rancho de Arjona: 47, 53, 87, 88, 134, 143, 177, 214, 215, 253, 254, 318, 337, 347
Rancho de Don Domingo: 50, 62
Rancho de los Castros: 50, 62
Real de la Fragua: 51,52, 63, 65, 142, 199, 224, 272, 286, 324, 333, 341, 410
Real del Espíritu Santo: 51, 52,63, 65, 199, 224, 272, 286, 324, 333, 341, 410
Real de San José de los llanitos: 51, 52,63, 65, 142, 199, 224, 272, 286, 324, 333, 341, 410
Rancho del Tablón: 51, 52,63, 65, 142, 199, 224, 286, 324, 333, 341, 410
Rancho el Ojo Sanco: 51, 52,63, 65, 142, 199, 224, 286, 324, 333, 341, 410
Rancho el Potrero: 51, 52,63, 65, 142; 199, 224, 286, 324, 333, 341, 410

Rancho de los Picones: 51, 52,63, 65, 199, 224, 286, 324, 333, 341, 410
Rancho de Santo Domingo: 51, 52,63, 65, 142, 199, 224, 286, 324, 333, 341, 410
Rancho de la Sanja: 51, 52,63, 65, 142, 199, 224, 286, 324, 333, 341, 410
Rancho de la Joya: 51,52, 63, 65, 142, 199, 224, 286, 324, 333, 341, 410
Rancho del Castillo: 51, 52,63, 65, 199, 224, 286, 324, 333, 341, 410
Rancho de enmedio: 51, 52,63, 65, 199, 224, 286, 324, 333, 341, 410
Rancho de San Juan Calvillo: 51, 52,63, 65, 142, 199, 224, 286, 324, 333, 341, 410
Rancho de Quintero: 51, 52,63, 65, 142, 199, 224, 286, 324, 333, 341, 410
Rancho de Ojo de Agua: 51, 52, 63, 65, 142, 199,224, 286, 324, 333, 341, 410
Rancho de los pastores: 54
Rancho de Panzacola: 54
Rancho del Charco: 54
Rancho de San José: 54
Rancho del Pueblo Viejo: 55
Rancho de la agua Caliente: 55
Rancho de Agua Caliente: 56
Rancho de la Mora: 56
Rancho Biejo: 56
Rancho de Santa Barbara: 59, 69, 146, 171, 251, 291, 307
Rancho del Ojo de Agua: 59,69, 146, 171, 151, 291, 307
REAL DE SANTA ANA: 64,141, 218, 219, 328, 363
Rancho del Atajo: 64, 328
Rancho de los Días: 64, 328
Real de San José de Lagunilas: 64, 328
Rincón de los Alla: 67,68
Río Grande: 67,68
Rancho de las Cañas Bajas: 70
Rancho de las Cañas Altas: 70
Rancho de las Animas: 70, 203, 289, 355
REAL DE SAN FRANCISCO DE LOS POZOS: 48, 98, 223, 296, 332, 339, 340, 422
Rancho del Tallo: 115, 116, 168, 169, 228, 229, 279,297, 330, 331, 403, 430
Rancho de Punsundareo: 115, 116, 168, 169, 279,297, 330, 331, 403, 430
Rancho de Oncho: 115, 116, 228, 229, 330, 331
Rancho de San Miguel: 115, 116, 228, 229, 330, 331, 403, 430
Rancho de Cuameo: 115, 116, 228, 229, 330, 331, 430
Rancho de San Antonio: 115, 116, 228, 229, 330, 331, 403, 430
Rancho de las Animas: 115, 116, 330, 331
Rancho de Chupicuaro: 115, 116, 330, 331
Rincón de Geruco: 115, 116, 168, 169, 228, 229, 279,297, 330, 331
Rancho de Cuamio: 115, 116, 330, 331, 403, 430
Rancho Viejo: 117
Rancho de San Ysidro: 117
Rancho de Guadalupe: 117
Rancho de Charquillo: 117
Rancho del Sereno: 117
Rancho del Secanecate: 117

Rincón: 118
Rincón de Achotan: 118
Rincón de los Ayalas: 119, 205,213, 252, 317, 417
Río Grande: 119, 205,213, 252, 317, 417
Rancho de Sanqueño: 119, 205,213, 252, 317, 417
Rancho de las Cruces: 120, 172, 248, 293, 329
Rancho del Salto: 120, 172, 248, 293, 329
Rancho de Muñisito; 123, 181, 242, 261, 278, 311
Rancho de San Geronimo: 123, 181,242, 261, 278, 311
Rancho de Lluste: 123, 181,242, 261, 278, 311
Rancho de San Antonio de Tierra Blanca: 123, 181,242, 261, 278, 311
Rancho de la Ladrillera: 123, 181,242, 261,278, 311
Rancho de las Juntas: 131, 132, 191, 245
Rancho de Bonilla: 131, 132, 191, 245
Rancho de la Tierra Colorada: 135
Raya del puesto de San Matías: 141, 328
Rancho del Derramadero: 142
Rancho de la Mesa: 142, 199, 224, 286, 324, 333, 341, 410
Rancho de el Viejo: 142, 199, 224, 286, 324, 333, 341, 410
Rancho del Carreniso: 146, 171, 251, 291, 307
Rancho de Peñas Blancas: 146, 171, 251, 291, 307
Rancho del Tigre: 146, 171, 251, 291, 307
Rancho del Derramadero: 146, 251, 291, 307
Rancho de Cruses: 146, 171, 251, 291, 307
Rancho de San Sebastián: 148, 179, 230, 262 , 299, 315, 383
Rancho del Romeral: 148, 179, 230, 262, 299, 315, 383
Rancho de Santa Rita: 148, 179, 230, 262, 299, 315, 383
Rancho de San Juan: 148, 179, 230, 262, 299, 315, 383
Rancho de Thomas López: 148, 179, 230, 262, 299, 315, 383
Rancho de San Buena ventura: 148, 179, 230, 262, 299, 315, 383
Rancho de los Pastores: 148, 179, 230, 262, 299, 315, 383
Rancho se Santa María: 148, 179, 230, 262, 299, 315, 383
Rancho de la Escondida: 148, 179, 230, 262, 299, 315, 383
Rancho de los Atamos: 148, 179, 230, 262, 299, 315, 383
Rancho de la soledad: 148, 179, 230, 262, 299, 315, 383
Rancho de los López: 148, 179, 230, 262, 299, 315, 383
Rancho del Poso Sanco: 148, 179, 230, 262, 299, 315, 383
Rancho Arroyo de Acha: 148, 179, 230, 262, 299, 315, 383
Rancho de San Antonio: 148, 179, 230, 262, 299, 315, 383
Rancho de Agua Sanca: 148, 179, 230, 262, 299, 315, 383
Rancho de Agua Postrera: 148, 179, 230, 262, 299, 315, 383
Rancho del Salto: 148, 179, 230, 262, 299, 315, 383
RANCHO DE CAURÍO Y MESTEÑAS: 162, 174, 294, 313
Rancho de la Yguera y la Cofradía: 163, 204
Rancho del Veladero: 163, 204
Rancho de el agua Escondida: 163, 204

Rancho de la Cañada: 163, 204
Rancho de Sandijuelas: 163, 204
Rancho del Pueblo Viejo: 163, 204
Rancho del Sapote: 163, 204
Rancho de Tortugas: 163, 204
Rancho de la Sierpe: 163, 204
Rancho de Tumbío: 163, 204
Rancho de el Agua Caliente: 163, 204
Rancho de Tiripaneo: 163, 204
Rancho de Arriba: 163, 204
Rancho de Mamera: 163, 204
Rancho de los Tres Mesquites: 163, 204
Rancho de Tierra Blanca: 163, 204
Rancho de Guadalupe. 163, 204
Rancho de la Quemada: 163, 204
Rancho de Cacandico: 163, 204
Rancho de las Carretas: 164
Rancho de Patacutiro: 164, 173, 294, 313
Rancho del Salto: 164, 173, 294, 313
Rancho de Ochoa: 175, 190, 220,221, 273
Rancho de los Timones: 175, 190
Rancho de Arumbaro: 175, 190
Rancho de las Pontezuelas: 175, 190
Rancho del Gigante: 192
Rancho de San Antonio: 192
Rancho de la Barranca: 192
Rancho de las Codornises: 192
Rancho de la Tapona: 192
Rancho de Cuesta Colorada: 192
Rancho de los Amesguitas: 192
Rancho de la Guilota: 192
Rancho del Coyotijo: 192
Rancho de los Lobos: 192
Rancho de Cerro Pelón: 192
Rancho de los Garcias: 192
Rancho de la Cienega Grande: 199, 224, 286, 324, 333, 341, 410
Rancho de Santo Domingo: 199, 224, 286, 324, 333, 341, 410
Rancho de la Cañada de la Virgen: 199, 224, 286, 324, 333, 341, 410
Rancho de Puente Blanco: 224, 286, 324, 333, 341, 410
Rancho del Redamadero: 228, 229
Rancho de San Francisco: 243
Rancho del Potrero: 277
Rancho de Pablo Cuín: 277
Rancho de los Manzanillos: 277
Rancho de Latzio: 277
Rancho de Urapa: 277

Rancho de la Campana: 277
Rancho del Durazno: 277
Rancho de Tocorio: 277
Rancho de la Cofradía, el Veas y de Aparicio: 277
Rancho de Chachalaca: 277
Rancho de la Escondida: 277
Rancho del Timbinal: 277
Rancho del Tepamal: 277
Rancho de la Rosa: 277
Rancho del Caso: 277
Rancho de los Pareos: 277
Rancho de Cuchataquaro: 277
Rancho del Agostadero: 277
Rancho de los Ates: 277
Rancho de Zinzongo: 277
Rancho Paso Real: 277
Rancho del zapote: 277
Rancho de la Vinata: 277
Rancho de Tollongio: 277
Rancho de los Naranjos: 277
Rancho de Guarallo: 277
Rancho de la Cevadilla: 277
Rancho del Cundaz: 277
Rancho de Santa Barbara: 277
Rancho Buena Vista: 277
Rancho de las Animas: 277
Rancho de Cuirio: 277
Rancho de San Miguel: 277
Rancho de las Planillas: 277
Rancho Puente de Tierra: 277
Rancho Puentesillos: 277
Rancho del Colorín: 277
Rancho del Carrisal: 277
Rancho del Buen Suceso: 277
Rancho de las Vigas: 277
Rancho de Canintzio: 277
Rancho de Coyrio: 277
Rancho de Dolores: 280, 295
Rancho de Reanguillo: 297, 330, 331
Rancho de los Corderos: 309, 322
Rancho del Sr. Juan Nepomuceno: 336, 357
Rancho del Tecolote: 342, 343, 442
Rancho de la Angostura: 345
Rancho de San Xistobal: 345
Rancho del Paso Ondo: 345
Rancho del Carabullo: 345

Rancho de los Basquez: 345
Rancho de la Noria Nueva: 345
Rancho del cerrito del Puerto: 345
Rancho de los Ladinos: 345
Rancho del Montesito: 345
Rancho del Rinconsillo: 345
Rancho del Ojo de Agua: 345
Rancho del Aguacatillo: 345
Rancho de la Tinaja: 345
Rancho del Cerrito: 345
Rancho de las Mesas de Acosta: 345
Rancho de las Fuentes: 345
Rancho de los Belmon: 345
Rancho de Tierra Blanca: 345
Rancho de Obrajeros: 345
Rancho de la Cañada de Agua: 345
Rancho de Chupicuaro: 349
Rancho de Tzitzindaro: 349
Rancho de la Palma: 349
Rancho de Yripararo: 351
Rancho de San José: 351
Rancho de Tapito: 351
Rancho del Durazno: 351
Rancho de las Cruzes: 351
Rancho de las Charandas: 351
Rancho de Santa Rosa: 351
Rancho del Serco: 351
Rancho de la Cañada: 351
Rancho del Carrisal: 351
Rancho de los Jabalines: 351
Rancho de las Barrancas: 351
Rancho de Caracitumbio: 351
Rancho de la Zinamba: 351
Rancho de San José: 351
Rancho de las Juntas: 351
Rancho de los Dolores: 351
Rancho de Picutarembo: 351
Rancho de la Lagunilla: 351
Rancho de Agua Blanca: 351
Rancho de Cuizitar: 351
Rancho de Yzicacazio: 351
Rancho de las Canoas: 351
Rancho de san Ysidro: 351
Rancho de San Antonio: 351
Rancho de los Manzanillos: 351
Rancho del Membrillo: 351

Rancho de la Cantera: 351
Rancho de San Rafael: 351
Rancho de Camocuaran: 351
Rancho de los Atez: 351
Rancho del Arenal: 351
Rancho de los Pastores: 351
Rancho de Santa Ana: 351
Rancho del Paso del Muerto: 351
Rancho del Tepetate: 351
Rancho de Casas Blancas: 351
Rancho de Yziparazico: 351
Rancho de El Molino: 351
Rancho del Gallo: 355
Rancho de Vacao: 355
Rancho de Simón Ortiz: 359
Rancho del Cleriquito: 359
Rancho de San José: 359
Rancho de Arias: 359
Rancho del Rinconsillo: 359
Rancho de San Pablo: 359
Rancho de la Yerba Vuena: 359
Rancho del Sapote: 359
Rancho del Colorado: 359
Rancho del Colorado de los Carpinteros: 359
Rancho de lo de Soria: 359,360
Rancho del Montesillo: 359
Rancho de la Barranca: 359
Rancho del Capulín: 359
Rancho de Cárdenas: 359
Rancho de Maldonado: 359,360
Rancho del Saus: 359
Rancho Viejo: 359
Rincón del Purgatorio: 359
Rancho del Ojo de Agua: 359,360
Rancho de Agua Blanca: 359,360
Rancho de Galindo: 359
Rancho de Gutiérrez y Peña Colorada: 359
Rancho Orilla del Río: 379, 380
Rancho de los Tomines: 379, 380
Rancho del Salaste: 379, 380
Rancho Rincón de María: 379, 380
Rancho Rincón de San Andrés: 379, 380
Rancho la Calera: 379, 380
Rancho de la Presa: 381
Rancho de San Pablo: 381
Rancho de Peñas Blancas: 381

Rancho de la Cruz del Mezquite: 381
Rancho de Angachu: 386
Rancho de Corundapan: 386
Rancho de los Dolores: 386
Rancho de las Palomas: 386
Rancho de Curin: 386
Rancho de Zembucharo: 387, 414
Rancho de Cumpandaro: 387, 414
Rancho de Turian: 387, 414
Rancho de Santa Ana: 387, 414
Rancho de los Pastores de Charahuen: 387
Rancho de Cuto: 387, 414
Rancho de la Cofradía: 394
Rancho de Cuztato: 394
Rancho de Tiamban: 394
Rancho de Arandin: 394
Rancho de Santa Catharina: 394
Rancho de Santa Barbará y Tinajas: 394
Rancho de San Marcos y Agua Zarca: 394
Rancho de los Potrerillos: 404, 407
Rancho de la Canoa: 404, 407
Ranchito: 404, 407
Rancho de Rosales: 404, 407
Rancho de la Cólera: 404, 407
Rancho de la Tortuga: 404, 407
Rancho de Zacatequillas: 404, 407
Rancho de las Tortugas de Arriba: 404, 407
Rancho del Gato: 404, 407
Rancho de Ojuelos: 404, 407
Rancho de la Tinaja: 404, 407
Rancho de la Boquilla: 404, 407
Rancho de la Ordeña: 404, 407
Rancho de la Virgen: 404, 407, 441
Rancho de San Antonio: 404, 407
Rancho de Dn. Mathias: 404, 407
Rancho de los Garcías: 404, 407
Rancho de San José: 404, 407
Rancho de la Coja: 404, 407
Rancho del Venado: 404, 407
Rancho de las Ajuntas: 404, 407
Rancho del Talayote: 404, 407
Rancho de la Pitalla: 404, 407
Rancho Viejo: 404, 407
Rancho de los Principes: 404, 407
Rancho del Capulín: 405, 406, 433
Rancho del Mentidero: 405, 406

Rancho de la Pinguica: 405, 406
Rancho del Colorado: 405, 406
Rancho de la Jollita: 405, 406, 433
Rancho de Porras: 405, 406, 432, 433
Rancho de las Calabasas: 405, 406, 433
Rancho de Muñis: 405, 406, 432
Rancho de Arrollo Blanco: 405, 406, 432
Rancho del Sapote: 405, 406
Rancho del Joconoscle: 405, 406, 434
Rancho de la Tinaja: 405, 406
Rancho del Conejo: 405, 406
Rancho de la Torre: 405, 406
Rancho de Tepamio: 414
Rancho de Durasno: 414
Rancho del Aguacate: 414
Rancho de la Goleta: 414
Rancho de Santa Mónica: 414
Rancho de Los Pastores: 414
Rancho de las Cruces: 415
Rancho de San Matías Aratzipu: 418, 429
Rancho de la Presa: 421
Rancho de San Parco: 421
Rancho de la Cruz del Mezquite: 421
Rancho de Quanaguillo: 421
Rancho de la Cantera: 421
Rancho de Cuto: 431
Rancho de San Bernabe: 431
Rancho de Huiriquarán: 431
Rancho de Parataco: 431
Rancho de Yracho: 431
Rancho de Meléndez: 435, 438, 439
Rancho de la Virgen: 435, 438, 439
Rincón de la Botija: 446
Rancho del Bolsón: 449
Rancho del Guallabito: 450
Rancho de los Ocotes: 450
Rancho de las Cuebas: 450
Rancho de Pata de Mula: 450
Rancho de la Madeja: 450
Rancho del Vado Real: 450
Rancho del Palenque: 452
Rancho de Zirapitiro: 453
Rancheria de la Lagunilla y Guanil: 453
Rancheria del Platanillo: 453
Rancho del Guallabo: 453
Rancho de las Trancas: 453

Rancho de la Cofradía: 453
Rancho de la Papalla: 453
Rancho de las Trojes: 453
Rancho de San Pedro: 453
Rancho de Mesa: 454
Rancho del Monte Grande: 454
Rancho de los Mansanillos: 454
Rancho de Copándaro: 454
Rancho de Copandarillo: 454
Rancho de Caramecuaro: 454
Rancho de Guirumio: 454
Rancho del Chilar: 454
Rancho de Pungarancho: 454
Rancho del Pilón: 454
Rancho del Muerto: 455
Rancho de Toscano: 455
Rancho de la Cuchara: 455
Rancho de la Pareja: 455
Rancho de la Orilla: 458
Rancho de Aguacate: 458
Rancho del Monte: 458
Rancho del Negrito: 458
Rancho del Toro: 458
Rancho de Guadalupe: 458
Rancho de Culebras: 458
Rancho de Buena Vista: 458
Rancho de Salitrillo: 458
Rancho de las Cabras: 458
Rancho de la Cuesta: 458
Rancho de San Vicente: 458
Rancho del Huisache: 458
Rancho de la Joya: 458
Rancho de Juan Gregorio: 458
Rancho del Colorin: 460, 461, 463
Rancho del Moral: 460, 461
Rancho del Frijol: 460, 461, 463
Rancho de San Rafael: 460, 461, 463
Rancho del Terreno: 460, 461
Rancho del Pedregoso: 460, 461, 463
Rancho de Huasunbaro: 462
Rancho de Palomas: 462
Rancho de Guerreros: 462
Rancho del Pantano: 463
Rancho de la Colmena: 463
Rancho del Jacal: 463
Rancho de San José: 463

Rancho de San José Chico: 463
Rancho de Santa Rita: 463
Rancho de Cucha: 463
Rancho de la Escondida: 463
Rancho de San Pablo Chico: 463
Rancho de San Juan: 463
Rancho de Cutzarondiro: 463
Rancho del Serrano: 463

S

SANTA CATARINA DE RIO VERDE: 3,4, 104, 105, 148, 179, 230, 262, 299, 315, 383
San Pedro Petatlán: 6
SAN LUIS POTOSÍ: 8, 101, 125, 180, 241, 259, 275, 320, 378, 393
SAN FRANCISCO PICHÁTARO: 10, 102, 111, 126
SANTA ANA MAYA: 13,14, 70, 112, 113, 114, 203, 289, 355, 356, 415, 416
Sta. Anna Amatlán: 17, 75
SAN MIGUEL MEZQUITIC: 28, 43, 44, 45, 91, 92, 93, 108, 139, 140, 193, 194, 201, 202, 263, 264, 280, 281, 282, 295,308, 309, 321, 322, 395, 396
SANTIAGO CONTEPEC: 22, 35, 79, 153, 159, 186, 209, 234, 269, 304, 368, 374, 400, 426
SAN GERÓNIMO HUANDACAREO 38, 106, 128, 189, 243, 312, 389
SANTA CATALINA PURUNGUEO: 42, 58, 107, 131, 132, 191, 245, 453
Sapote de Purungueo: 107, 131, 132, 191, 245
SAN MIGUEL DE CHARO: 26, 27, 84, 85, 121, 122, 175, 190, 220, 221,273, 274
San José: 3,4, 148, 179,230, 262, 299, 315, 383
San Diego: 3,4, 148, 179, 230, 262, 299, 315, 383
Solano y Rinconada: 3,4, 148, 179, 230, 262, 299, 315, 383
San Juan Tlalchapa: 15
Sacapuato: 15
San Francisco: 17
San Juan de los Platanos: 18
Sosollos: 18
Santa Rita: 18
San Pedro Puruaguita: 23,36, 80, 154, 160, 187, 210, 235, 270, 305, 369, 375, 401, 427
San Antonio: 25
San Lucas Tiquicheo: 42, 107, 131, 132, 191, 245
San Andrés: 50
Sor San José de Gracia: 50, 62
Santa Gertrudis y pie de puerco: 50,62
Sal, piedras y Joconostle: 50,62
San Juan Bautista Tiripetío: 54
San Nicolás Acuitzio: 54
San Nicolás: 55
San José: 55
Sapote: 55
Soledad: 56

San Cayetano: 56
Santo Domingo: 56
San José Tierras Blancas: 56
San Miguel Sin Agua: 56, 135
San Pedro: 56,
San Juan: 67,68
San Christobal: 67,68, 205,213, 252, 317, 417
San Joaquín: 67, 68, 105
Soro: 67, 68, 119, 205,213, 252, 317, 417
San Buena Ventura: 67, 68, 119, 205,213, 252, 317, 417
Salitre: 67,68, 119, 205,213, 252, 317, 417
Serrito Colorado: 72,73, 176, 216, 217, 238, 255, 256, 319, 408
Santa Rita: 72,73, 216, 217, 238, 255, 256, 319, 408
Santa Annita: 72,73, 145, 176, 216, 217, 238, 255, 256, 319, 408
Santa Rita: 74
San Juan Tararameo: 74, 358
Santo Tomas: 83
San Pedro Caurio: 95, 173, 294, 313
Salto de agua: 95
Sirandaro: 112, 203, 289
Serritos: 118
Sausillo: 120
Serritos de Zavala: 124
San Miguel: 131, 132, 191, 245
Santa María: 135
Santa Edubige: 146, 171, 251, 291, 307
Sandijuela: 148, 179, 230, 262, 299, 315, 383
SAN CHRISTOBAL DEL MONTESILLO: 165, 212,237, 257, 298, 316, 382, 392
Sandijuelas: 170, 247, 290, 327
SAN BUENA VENTURA VACAO: 276
Saus Gordo: 280, 295
Santa Barbará: 280, 295, 309, 322
San Francisco del Potrero: 309, 322, 395, 396
SANTA MARTA UANIQUEO: 342, 343, 442
Santiaguillo: 342, 343, 442
SANTA FE DEL RÍO: 348
SANTA FE DE LA LAGUNA: 349
SANTA CLARA DEL COBRE: 351
SAN PEDRO PARACHO: 244,353, 354
SANTIAGO COPÁNDARO: 74, 358
SAN FRANCISCO CHAMACUERO: 359, 360, 361
SAN ANTONIO CHARAPAN: 364
SAN BU(ILEGIBLE) VACO: 377
SANTIAGO SAHUAYO: 379, 380
Sicuindio: 387, 414
San Miguel: 387, 414

SAN LUIS DE LA PAZ: 388
SANTIAGO COPÁNDARO: 390
SAN FRANCISCO URUAPAN: 394
SAN DIEGO DEL VIZCOCHO: 404, 407, 441
SAN DIEGO DEL XARAL: 405, 406, 432, 433, 434, 436, 437, 440
San Juan del Vizcocho: 404, 407,
San Agustín: 404, 407
Salitrillo: 404, 407, 441
Salitre: 404, 407, 441
Saucito: 404, 407, 441
Santa Rosa: 404
Soledad: 404, 407
Santo Domingo: 404, 407, 441
San Pedro: 411
San Mateo: 414
Santa Rosalia: 435, 438, 439
San Ysidro: 449
Salitrillo: 450
SAN PABLO DE EPEJO: 457
SAN DIEGO CURUCUPACEO: 459
SIN LUGAR: 465

T

TLAZAZALCA: 29, 103, 149, 170, 247, 290, 327
TARANDAQUAO: 23, 36, 80, 154, 160, 187, 210, 235, 270, 305, 369, 375, 401, 427
TAGUENGUATO: 72, 73, 117, 145, 176,216, 217, 238, 239, 255, 256, 319, 408
Tecomates y la paradita: 3,4, 148,179, 230, 262, 299, 315, 383
Toluchuca: 6
Texocote: 13,14
Tecomatlan: 15
Toquaro: 19, 32, 150, 156, 183, 206, 231, 266, 301, 365, 371, 397, 423
Tecolote: 25, 82, 120
Tupatarillo: 38, 106
Tupataro el grande: 38, 106
Trapiche de San Miguel: 42
Tapatio: 42, 58
Tierra Blanca: 50,62
Tzimguangapio: 54
Tres reyes: 55
Tumbiscatio: 56
Toluquilla: 56, 135
Tiquitaco: 67,68, 205,213, 252, 317, 417
Tiguere: 119, 205,213, 252, 317, 417
Taquisquareo: 119, 205,213, 252, 317, 417
Tinaja verde: 119, 205,213, 252, 317, 417
Tlascala: 125

Tapatio: 131, 132, 191, 245
Torrecilla: 290 , 327
Tacupo: 342, 343, 442
TINGAMBATO: 386
TÉCPAN: 411, 419
Tierra Blanca: 435, 438, 439
Texocote: 435, 438, 439
TEREMENDO: 445
Tumbicatiro: 450
TIQUICHEO: 454
TARIMORO: 458
TECARIO: 460, 461, 463
TARIMBARO: 466

U

Ucaquaro: 25, 293, 329

V

VILLA DEL DULCE NOMBRE DE JESÚS: 30, 31, 66, 109, 133, 195, 226, 265, 287, 325, 421
Villachuato: 55
Vacao: 13, 14, 70
Vallesito: 18
Valle Nuevo: 56, 135
Valle de Guadalupe: 83
Valle de Carriado: 83
Sapote: 172, 248, 293, 329
San Antonio de las Maravillas: 172, 248, 293, 329
Valenciano: 222,227
Valle de Guadalupe: 362
VILLA DE SANTA ELENA DE RÍO VERDE: 381
Veredas: 404, 407
VALLE DE SAN FRANCISCO: 435, 438, 439
Vado: 449

X

XERÉQUARO: 20, 33, 77, 151, 157, 184, 207, 232, 267, 302, 366, 372, 398, 424
Xlalpan: 17

Y

YRAMOCO: 24, 37, 81, 155, 161, 188, 211, 236, 271, 306, 370, 376, 402, 428
YURÉCUARO: 47, 53, 87, 88, 134, 143, 177, 214, 215, 253, 254, 318, 337, 347
Yostio: 42, 58
Ychamen: 56
Yguera: 60, 61, 137, 147, 197, 198, 222,227

Yanito del Pollo: 117
Ysleta: 131, 132, 191, 245
Ynscuinta: 379, 380

Z

Ziraquaretiro: 50,62
Zerequaro: 50, 62
Zapote: 67,68, 119, 205,213, 252, 317, 417
ZINÁPARO: 59, 69, 146, 171, 251, 291, 307
Zamora: 106
Ziritiquaro:135
Ziruquaro: 191, 245
ZACAPU: 346, 350, 464
Zerrito Pelón: 379, 380
ZIRAHUÉN: 385, 387,412, 413, 414
Zerritos del Gato: 435, 438, 439
Zaragoza: 446

GRAFICAS

Como se menciono con anterioridad, hasta hoy en día son pocos los estudios históricos que han logrado combinar la estadística, estructura y espacios urbanos en el Antiguo Obispado de Michoacán en los siglos XVI, XVII, XVIII y parte XIX, esto principalmente a la dificultad de dar seguimiento e interpretación adecuada a los documentos de un periodo lejano, además de la falta de catalogación y sistematización de los mismos que permita a los usuarios interesados acercarse a estas fuentes de información de manera más simple y resumida de dichos tiempos.

Es por eso que, una vez revisada y catalogada el total de la documentación correspondiente al siglo mencionado, después de haber elaborado las fichas proporcionadas, extraído de los documentos toda la información contenida y, haber brindado mediante nuestro estudio introductorio a los usuarios el conocimiento mínimo acerca de estos documentos denominados "Padrones", se prosiguió a la sistematización y elaboración de graficas a partir de todos los datos numéricos poblacionales contenidos en dichos documentos.

En la mayoría de los Padrones pudimos encontrar los resúmenes de "Almas" o personas que habitaron en las jurisdicciones, al igual que el numero de bautismos o entierros acaecidos en tales años, siendo graficados dichos datos de manera subsecuente como fueron haciéndose mención, cabe mencionar que en algunos pueblos no se hizo referencia de ninguno de los datos anteriores o se brindo algún otro dato similar y por ende, dichas jurisdicciones se omitieron en este apartado, quedando en su lugar la información contenida en las fichas, de igual forma se prescindieron aquellos poblados que a pesar de haber sido mencionadas en diversos documentos de manera subsecuente, los datos numéricos o referentes poblacionales sólo llegaron a mencionarse en una sola ocasión haciendo imposible un seguimiento continuo. Se recomienda al usuario hacer uso de las dos herramientas que conforman este catálogo (Fichas y Gráficas) con el fin de que ambas complementen la investigación del usuario de manera nutrida.

Finalmente hacer mención que las siguientes graficas se elaboraron con características particulares cada una, de acuerdo a la información que los documentos fueron proporcionando, de las cuales se explicaran los datos que las conforman de manera breve e individual para un mejor entendimiento.

ACÁMBARO:

En las siguientes graficas y cuadros correspondientes, se considero el número de bautizos, entierros y habitantes de la presente jurisdicción en los años mencionados:

Bautizos:

ACÁMBARO	Columna1
FECHA	BAUTISMOS
1800	427
1801	504
1803	607
1804	580
1805	554
1806	573
1807	489
1809	505
1810	511

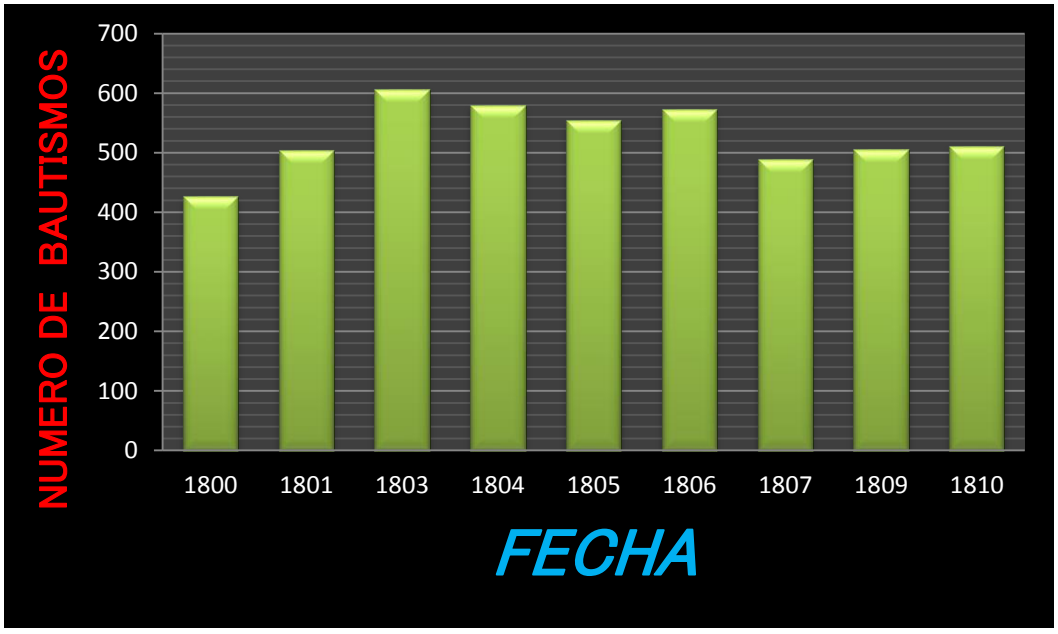

Entierros:

ACÁMBARO	Columna1
FECHA	ENTIERROS
1800	134
1801	430
1803	251
1804	238
1805	438
1806	368
1807	440
1809	395
1810	387

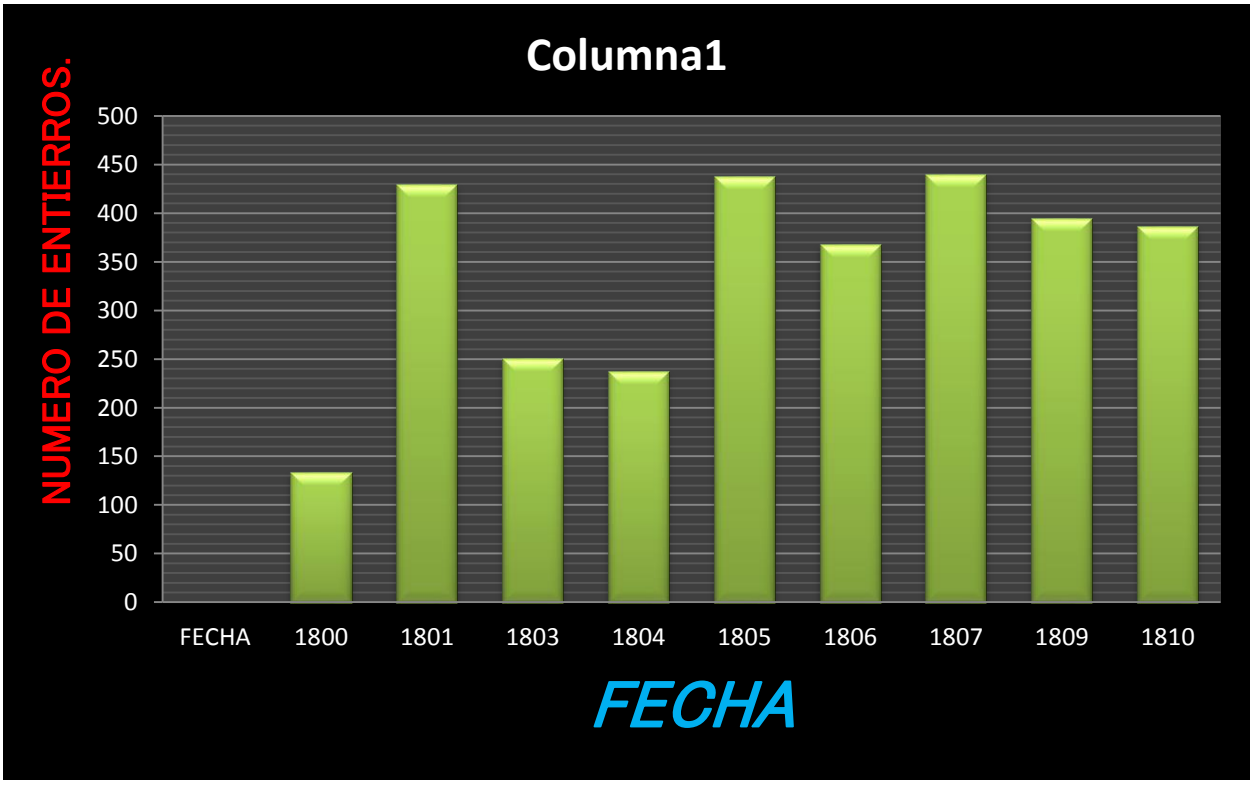

Habitantes:

FECHA	ESPAÑOLES	MESTIZOS	INDIOS	MULATOS	TOTAL
1800	1822	1034	4928	1023	8807
1801	1835	987	4757	1288	8867
1803	1655	1066	5386	1769	9876
1804	1734	1124	5510	1824	10192
1805	1747	1151	5564	1887	10349
1806	2067	1054	6062	1678	10861
1807	2332	1072	6060	1703	11167
1809	2410	1056	6186	1930	11582
1810	2422	1070	6473	1653	11618

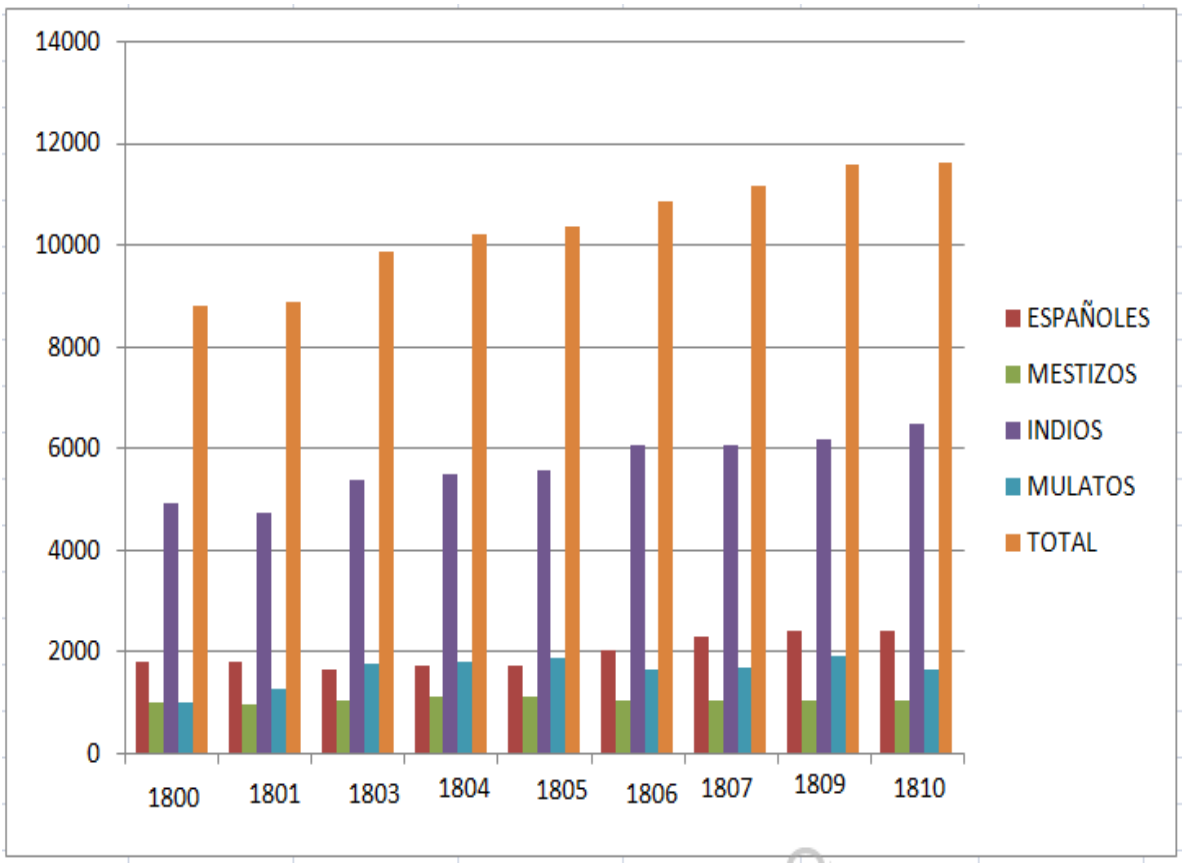

ARIO Y SANTA CLARA (1806).

En la siguiente grafica y cuadro correspondiente, se considero el número de habitantes de la presente jurisdicción en el año mencionado:

Habitantes:

Columna1	Columna2
ESPAÑOLES	2109
MESTIZOS	1555
INDIOS	4348
MULATOS	1714

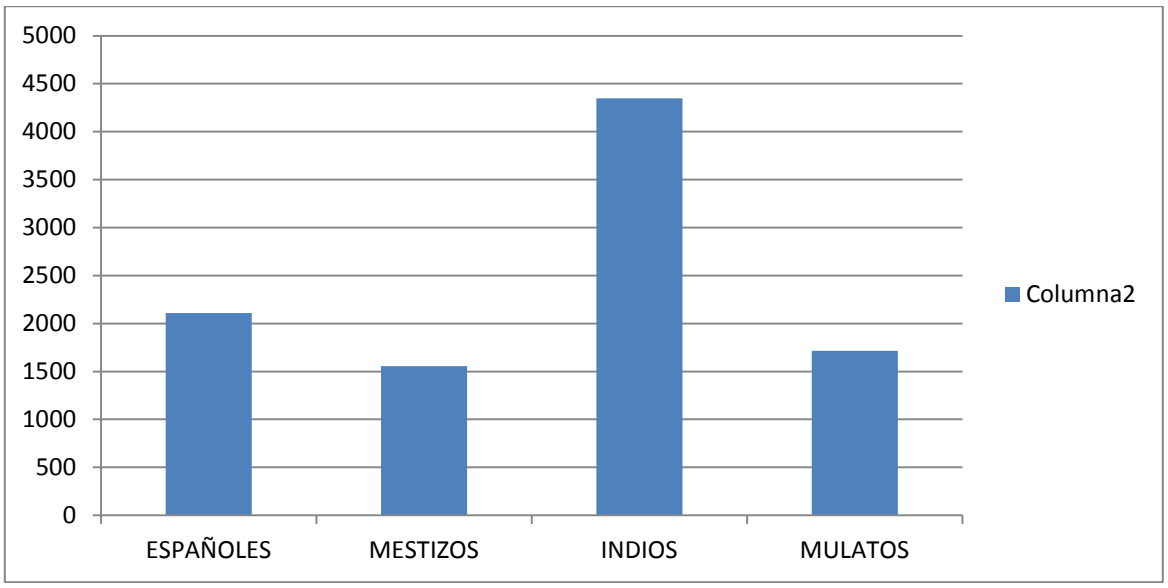

CONGREGACIÓN DE NUESTRA SEÑORA DE LA SOLEDAD.

En las siguientes graficas y cuadros correspondientes, se considero el número de familias y habitantes de la presente jurisdicción en los años mencionados:

Habitantes:

FECHA	POBLACIÓN
1800	1508
1801	1550
1803	1691
1804	1745
1805	1700
1806	1759
1807	1735
1808	1704
1809	1962
1810	1949

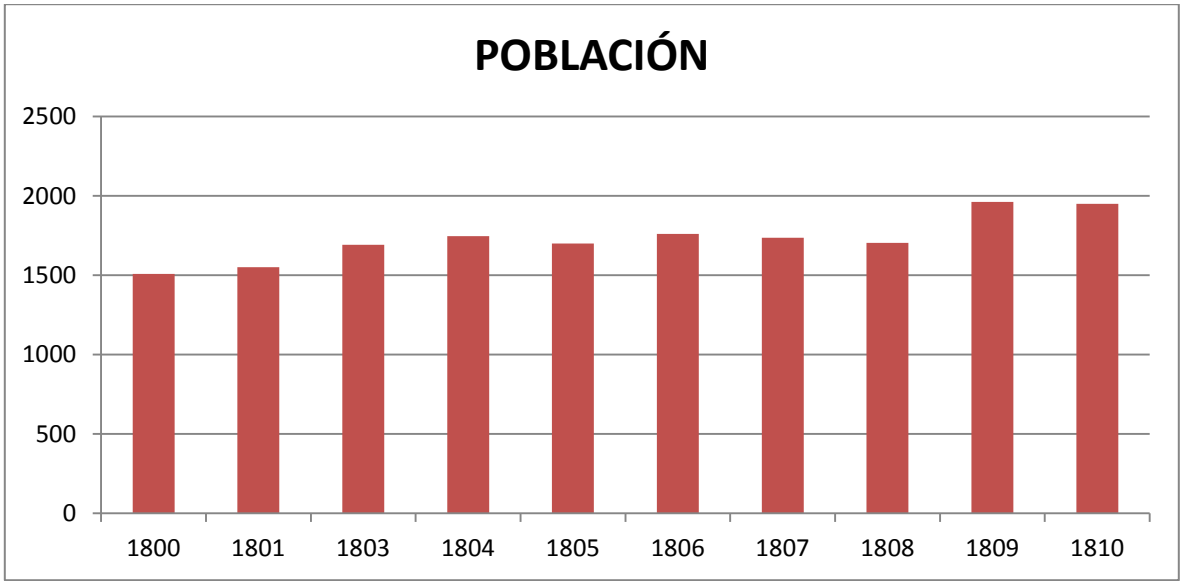

Familias:

Columna1	Columna2
FECHA	N°-FAMILIAS
1801	535
1803	569
1804	580

1805	579
1806	560
1807	575
1808	635
1809	660
1810	676

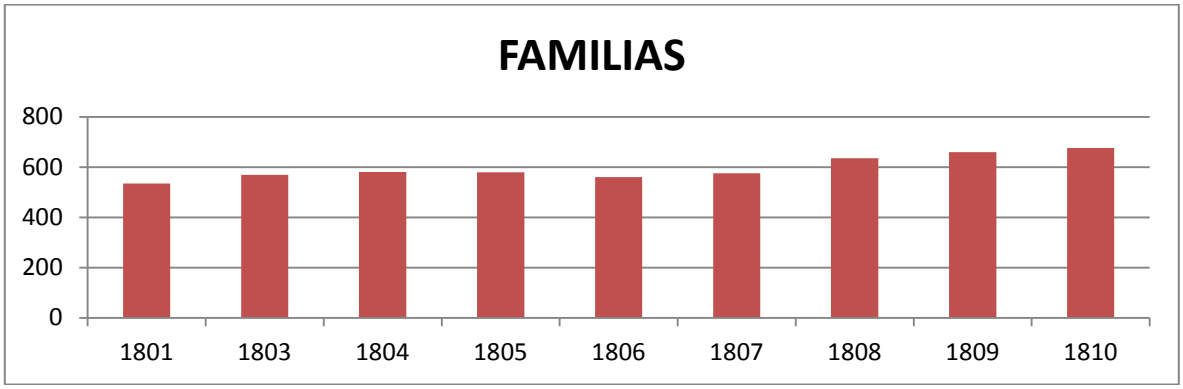

CUITZEO DE LA LAGUNA.

En la siguiente grafica y cuadro correspondiente, se considero el número de habitantes de la presente jurisdicción en los años mencionados:

Habitantes:

FECHA	ESPAÑOLES Y MESTIZOS	MULATOS	INDIOS DE PUEBLO	INDIOS DE CAPAMUCUTIRO	LABORÍOS	TOTAL
1800	929	83	1539	231	51	2833
1801	1002	102	1118	163	71	2385

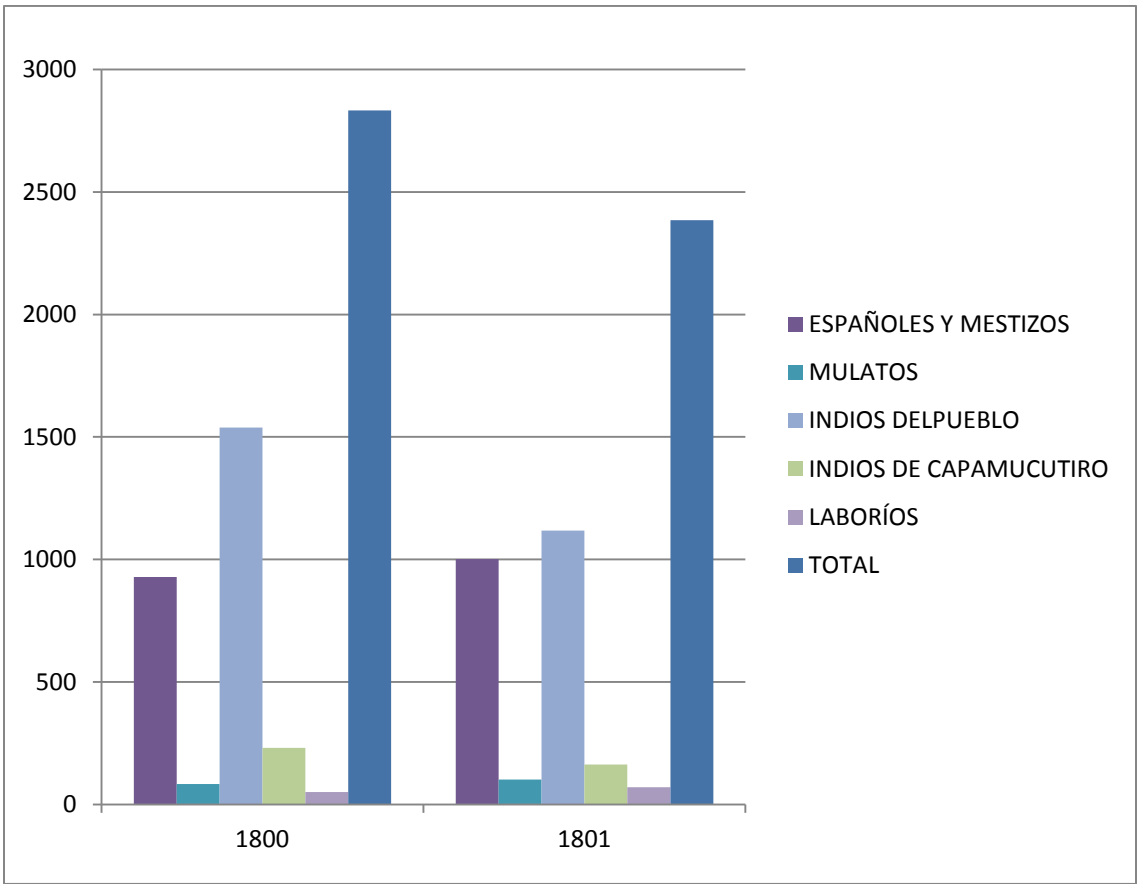

CORONEO.

En las siguientes graficas y cuadros correspondientes, se considero el número de bautizos, matrimonios, entierros y habitantes de la presente jurisdicción en los años mencionados, omitiéndose algunos de los datos por falta de los mismos en los documentos:

Habitantes:

FECHA	ESPAÑOLES	MUJERES	INDIOS	MUJERES2	MESTIZOS	MUJERES3	MULATOS	MUJERES4	HOMBRES	MUJERES5
1800	60	55	634	595	24	17	22	22	740	689
1801	53	64	782	698	47	44	32	27	914	833
1803	73	80	622	669	20	14	19	21	734	784
1804	85	98	668	650	27	21	44	48	824	817

1805	113	112	773	707	14	13	20	21	920	853
1806	81	87	634	686	16	18	33	37	764	828
1807	127	136	955	892	25	20	28	31	1135	1079
1809	163		47		1985		54		2249	
1810	201		67		1760		53			

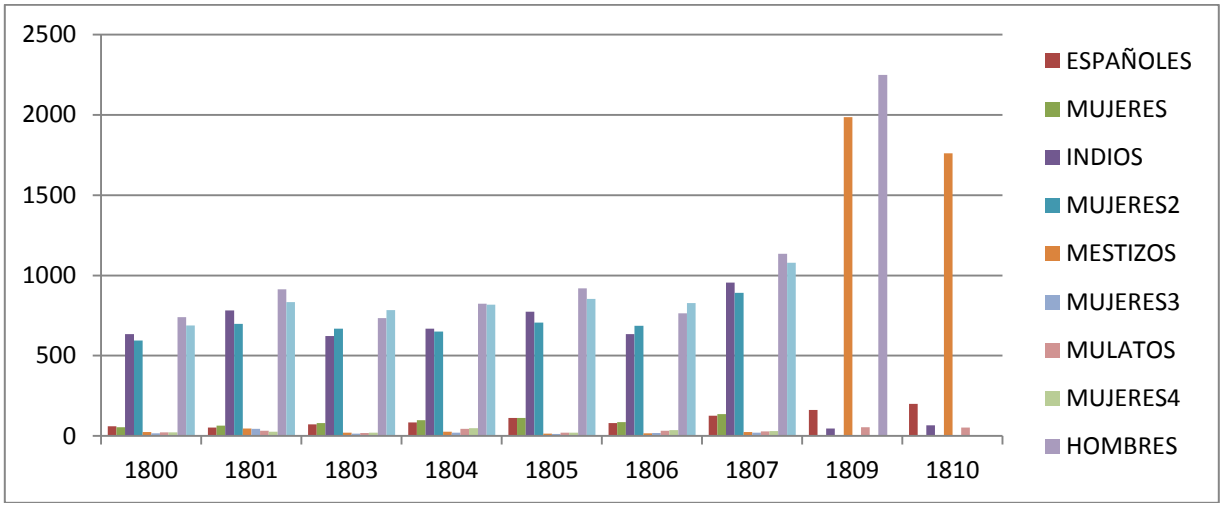

Bautismos:

FECHA	ESPAÑOLES	INDIOS	MESTIZOS	MULATOS	TOTAL
1800	25	113	17	5	160
1801	23	103	15	9	150
1803	26	114	21	2	163
1804	37	74	1	2	114
1805	17	98	17	3	135
1806	24	128	18	4	174
1807	32	98	11	8	149
1809	S/D	S/D	S/D	S/D	178
1810	S/D	S/D	S/D	S/D	159

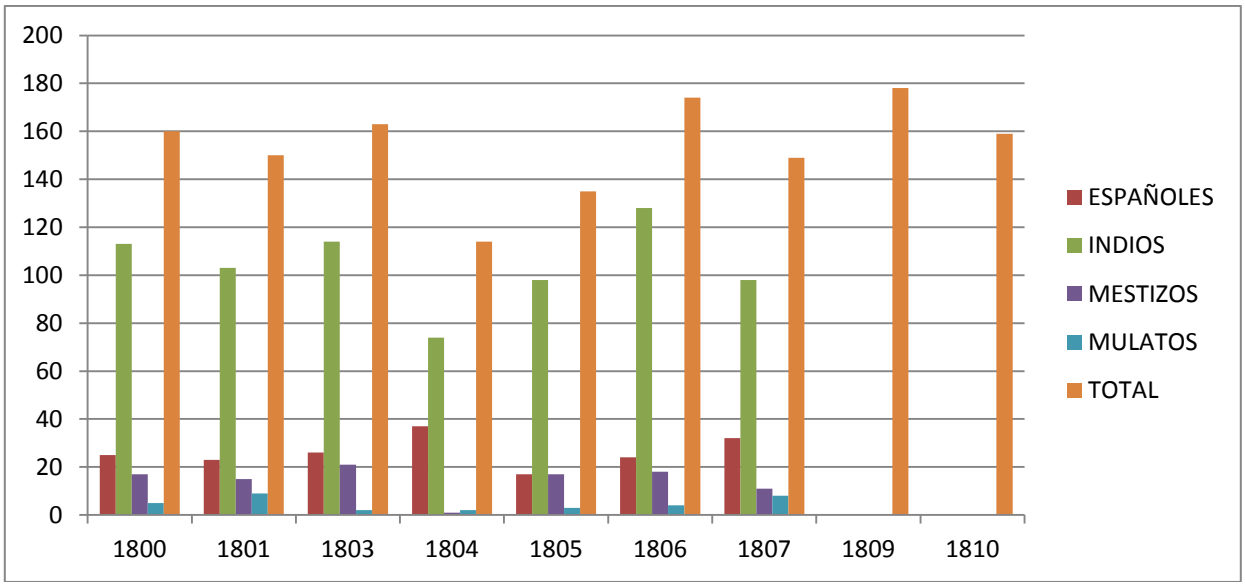

Matrimonios:

FECHA	ESPAÑOLES	INDIOS	MESTIZOS	MULATOS	TOTAL
1800	2	27	5	0	34
1801	5	18	5	2	30
1803	4	22	4	2	32
1804	8	12	1	2	23
1805	4	19	2	1	26
1806	6	37	2	3	26
1807	4	25	1	2	32

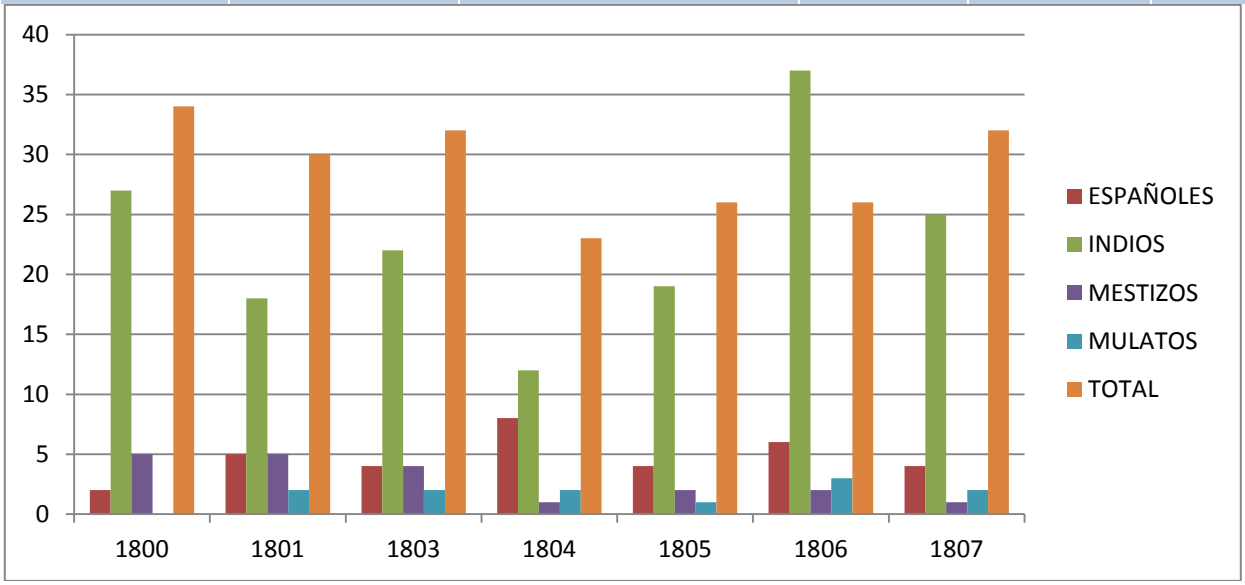

Entierros:

FECHA	ESPAÑOLES	INDIOS	MESTIZOS	MULATOS	TOTAL
1800	9	19	2	3	33
1801	12	54	3	1	70
1803	14	20	2	5	41
1804	10	40	3	3	56
1805	14	87	8	6	115
1806	7	38	2	3	50
1807	15	72	4	8	99
1809					60
1810					62

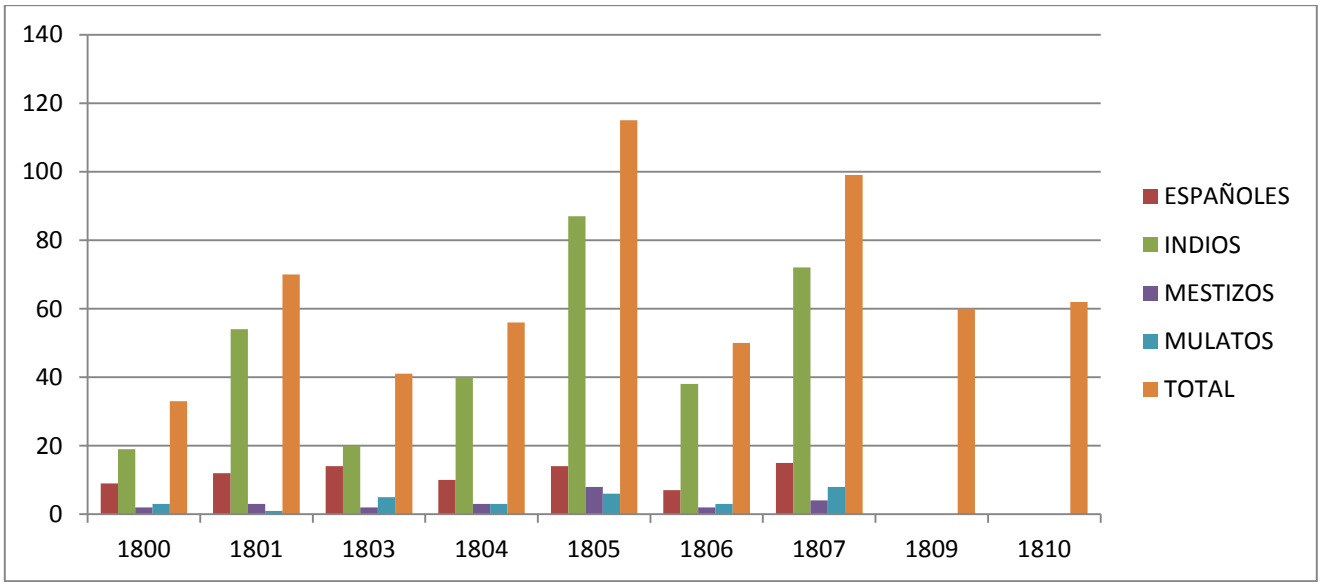

EQUANDUREO:

En las siguientes graficas y cuadros correspondientes, se considero el número de bautizos, entierros y habitantes de la presente jurisdicción en los años mencionados:

Habitantes:

FECHA	HABITANTES
1800	3430
1801	3218
1804	3817
1805	3780
1807	3825
1808	3989

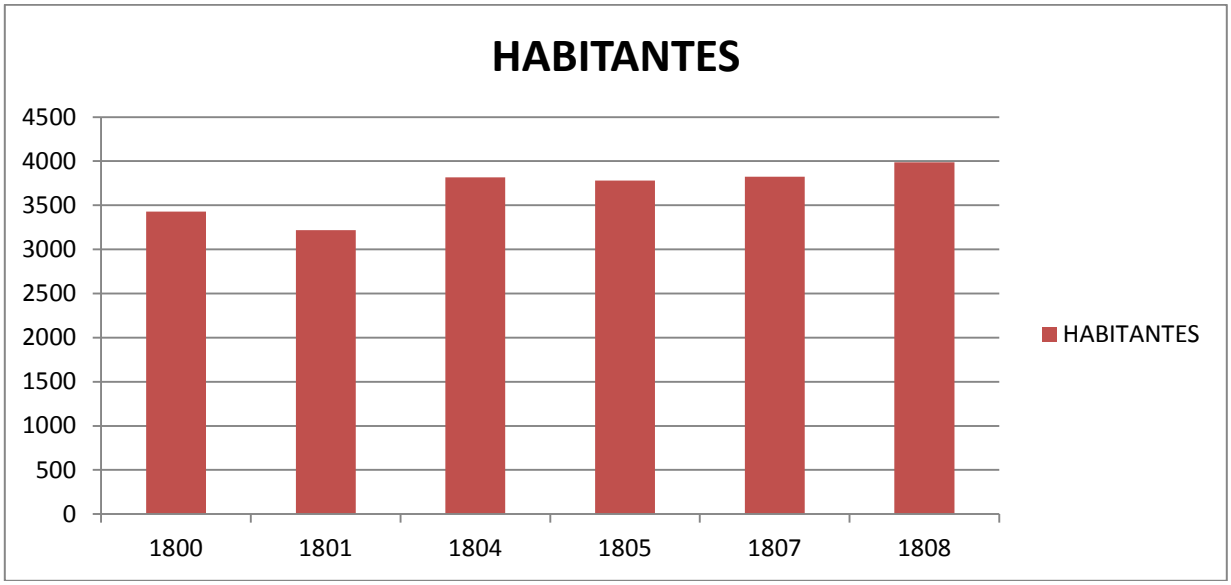

Bautizos:

FECHA	ESPAÑOLES y MESTIZOS	MULATOS	INDIOS
1801	95	21	54
1803	121	29	69
1804	88	23	66
1805	79	24	71
1807	62	26	53
1808	81	41	38

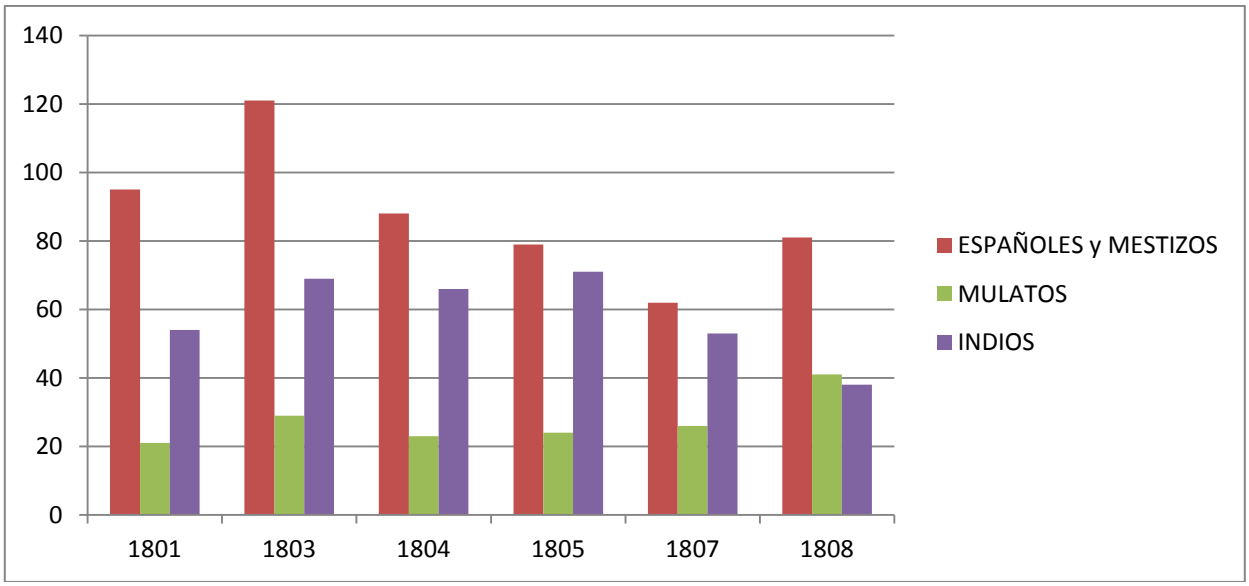

Entierros:

FECHA	ESPAÑOLES Y MESTIZOS	MULATOS	INDIOS
1801	16	6	5
1803	26	8	42
1804	9	5	13
1805	20	2	17
1807	40	6	4
1808	26	5	33

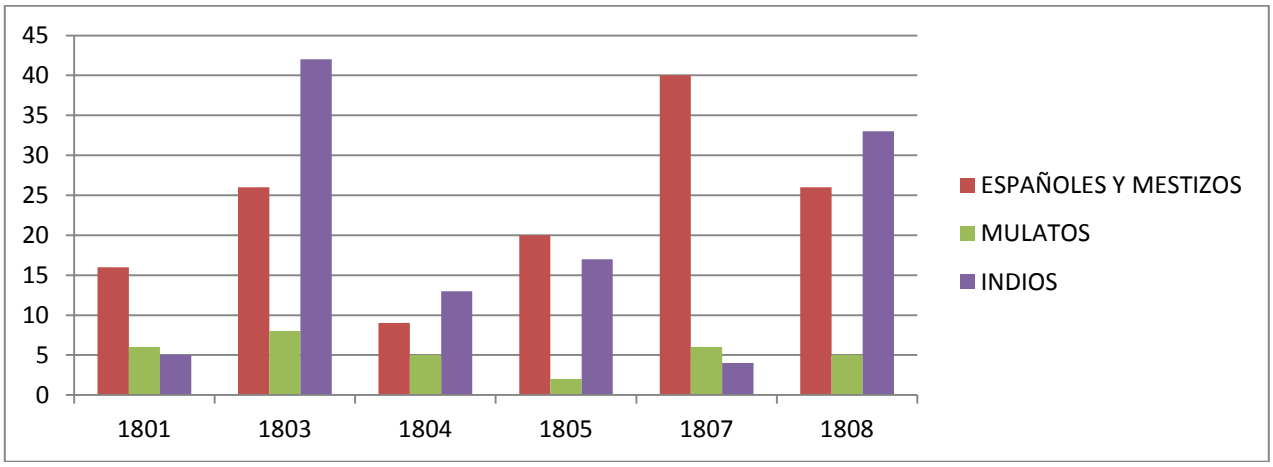

IXTLÁN:

En las siguientes graficas y cuadros correspondientes, se considero el número de bautizos, y entierros de la presente jurisdicción en los años mencionados:

Bautizos:

FECHA	ESPAÑOLES Y MESTIZOS	INDIOS	MULATOS
1801	36	6	109
1803	27	30	71
1804	52	17	115
1805	59	8	155
1807	63	19	108

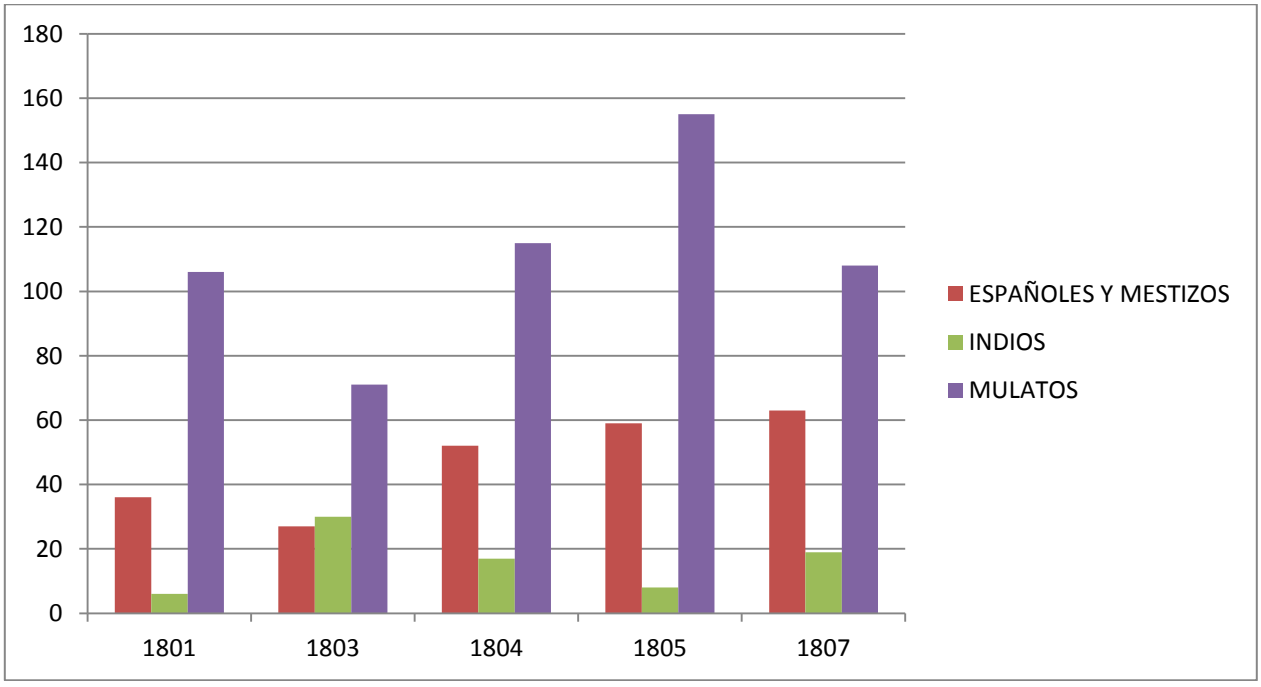

Entierros:

FECHA	ESPAÑOLES Y MESTIZOS	INDIOS	MULATOS
1803	11	16	17
1804	22	3	39
1805	21	18	34
1807	7	2	16

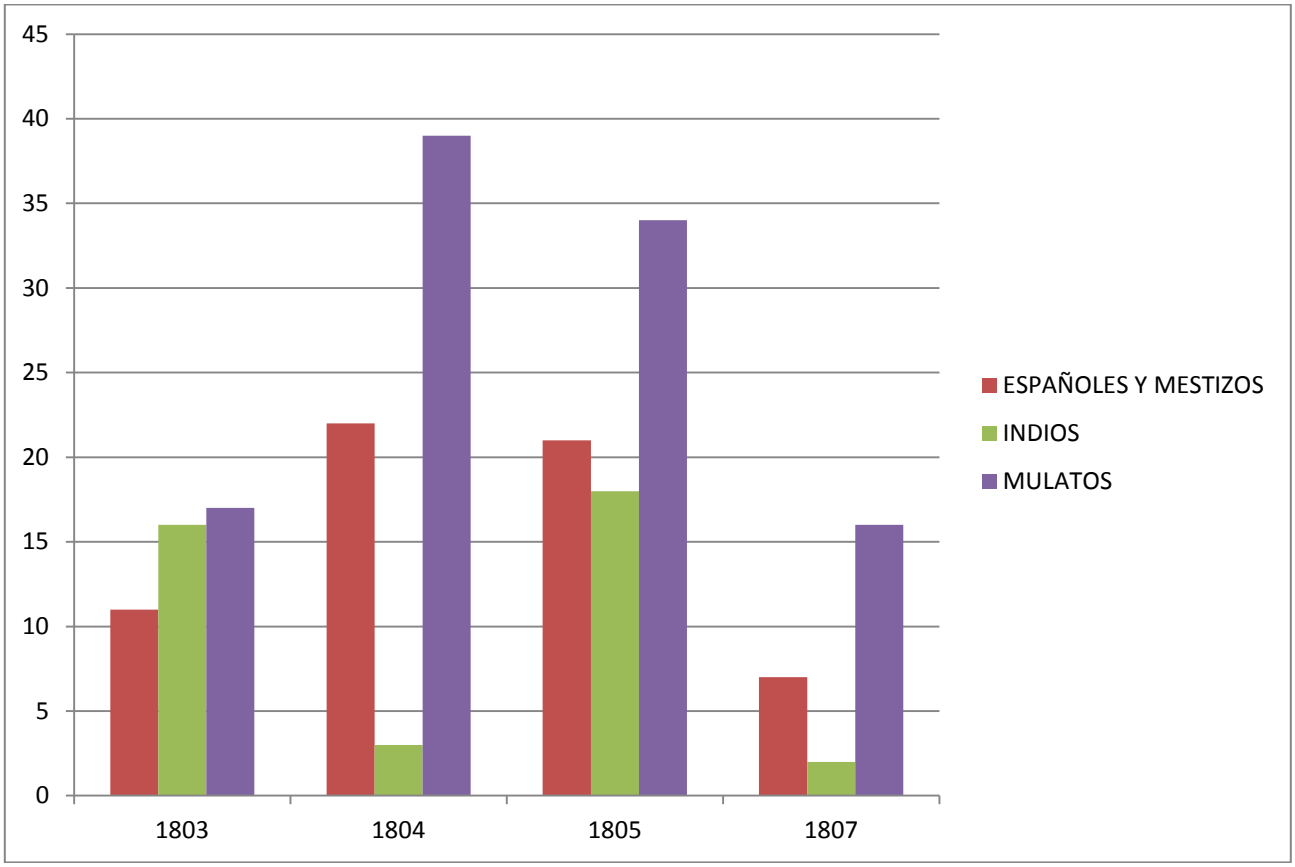

LA PIEDAD:

En las siguientes graficas y cuadros correspondientes, se considero el número de bautizos, entierros y habitantes de la presente jurisdicción en los años mencionados.

Bautizos:

FECHA	ESPAÑOLES	CASTAS	INDIOS
1801	152	188	40
1803	176	112	22
1804	124	254	47
1805	144	245	61
1806	168	220	60
1808	125	304	51
1810	52	348	24

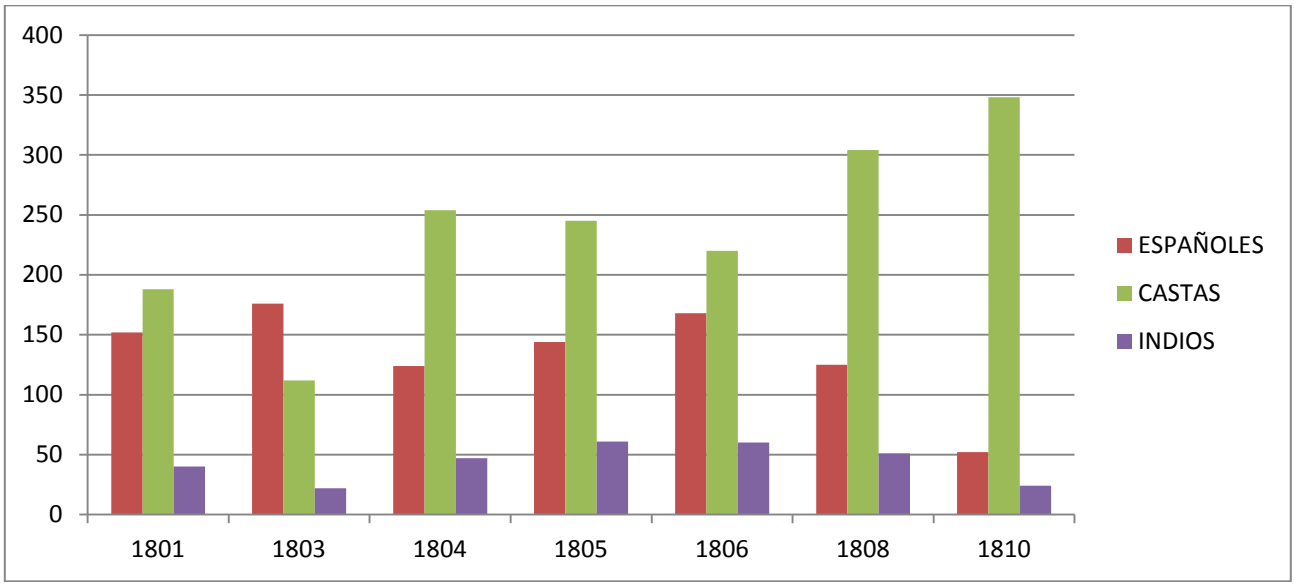

Entierros:

FECHA	ESPAÑOLES	CASTAS	INDIOS
1801	27	36	2
1803	38	44	25
1804	30	42	15
1805	24	58	17
1806	42	44	21
1808	21	47	12
1810	29	82	7

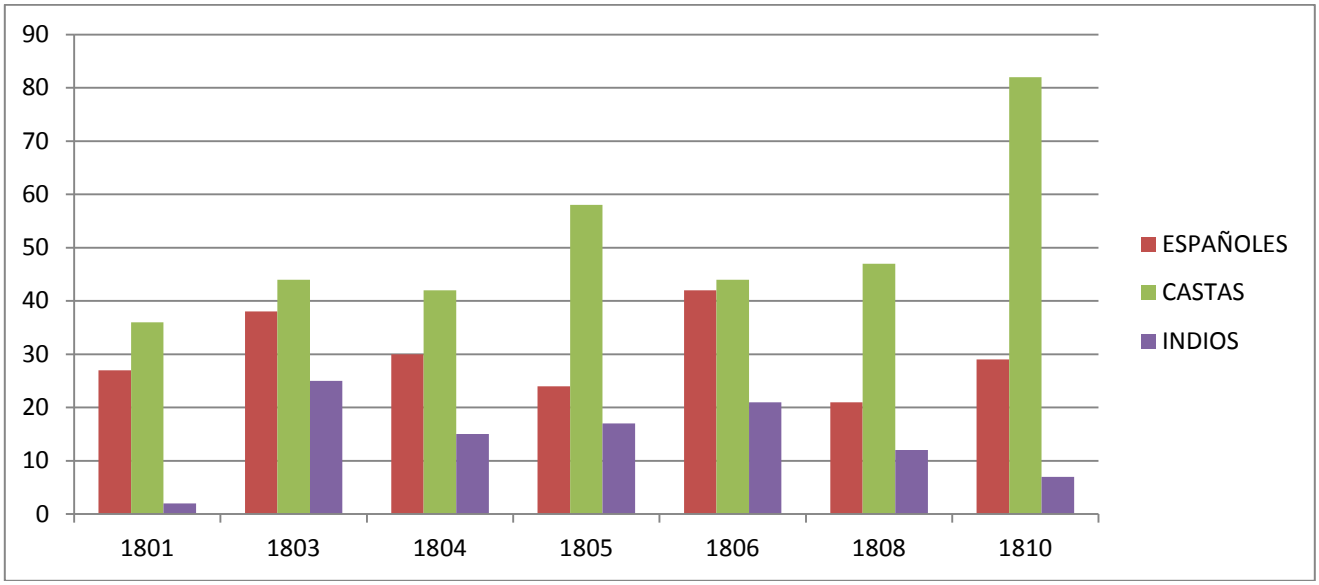

Habitantes:

FECHA	HABITANTES
1801	13790
1803	7996
1804	8495
1805	7766
1806	7878
1808	7406
1810	9296

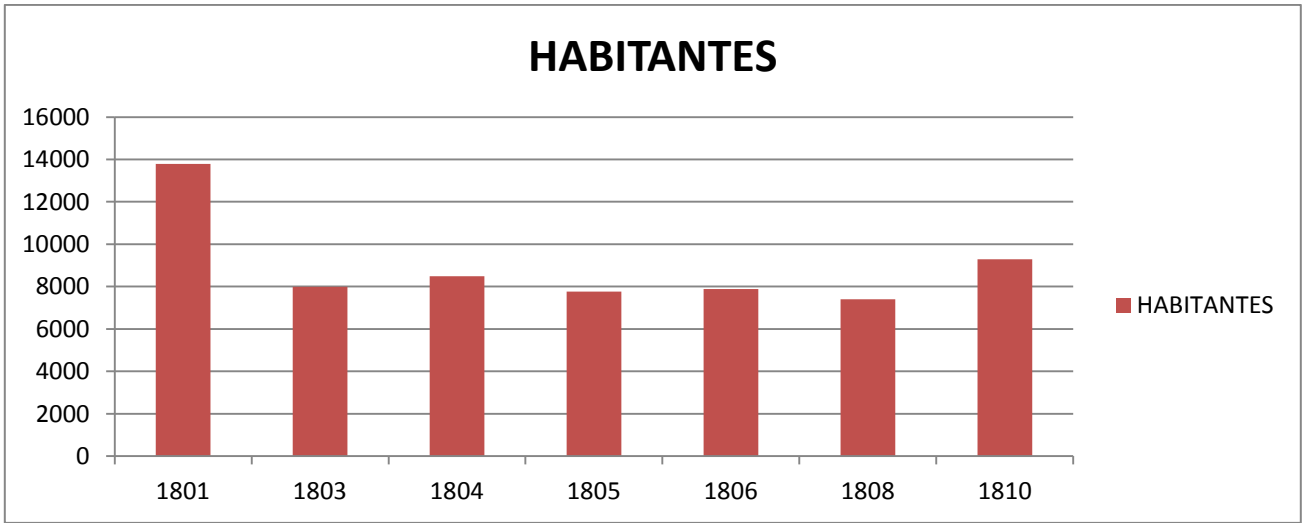

MARAVATÍO (1809):

En la siguiente grafica y cuadro correspondiente, se considero el número de habitantes de la presente jurisdicción en el año mencionado.

Habitantes:

Columna1	Columna2
DE RAZON	982
INDIOS	914
TOTAL	1896

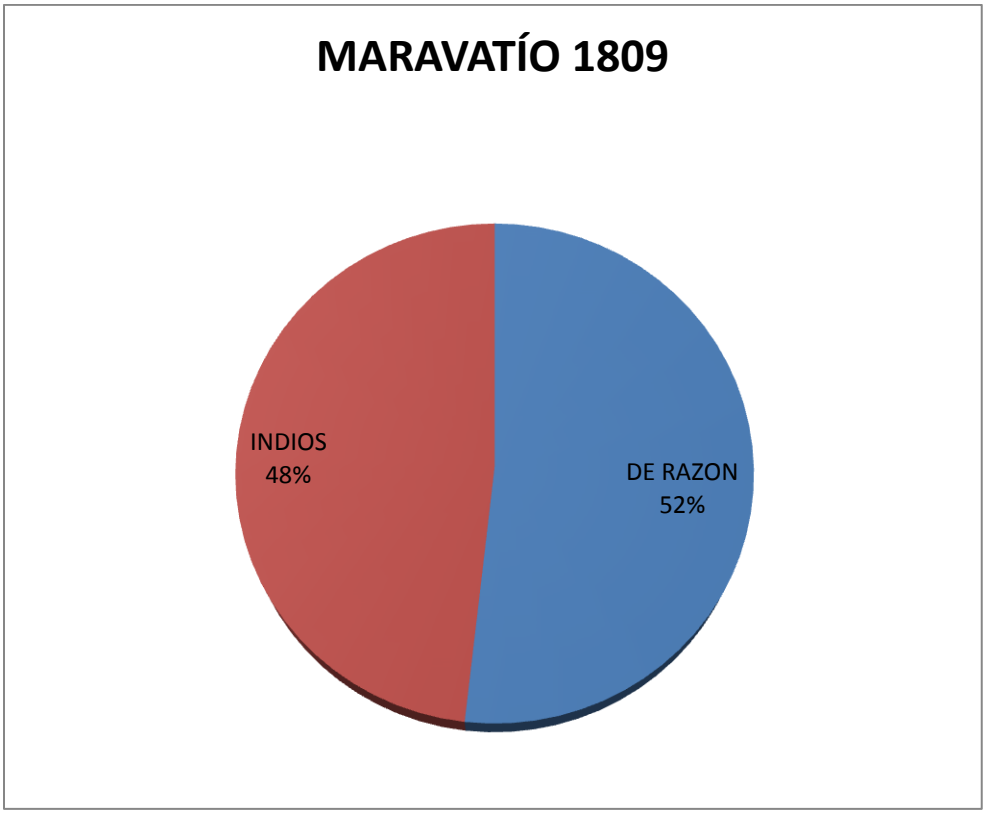

NOCUPÉTARO:

En la siguiente grafica y cuadro correspondiente, se considero el número de habitantes de la presente jurisdicción en el año.

Habitantes:

Columna1	Columna2
HOMBRES:	86
MUJERES	79
VECINOS	49
TOTAL:	214

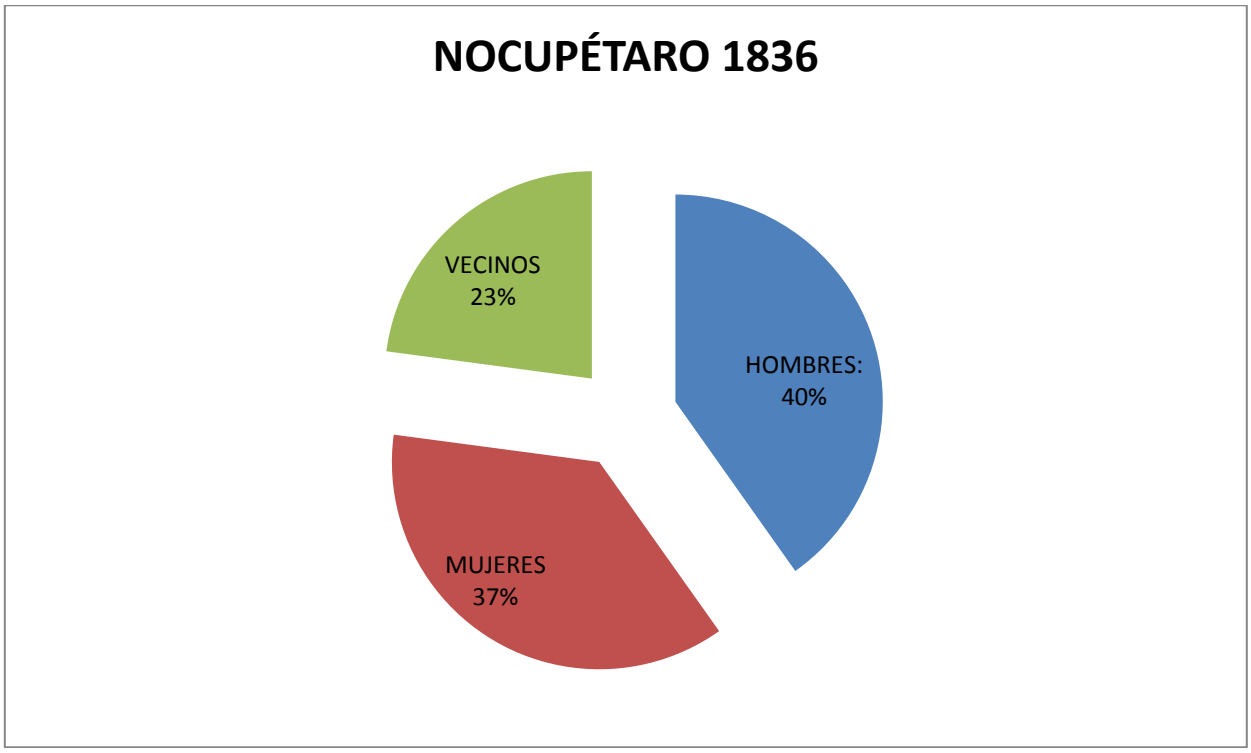

PENJAMILLO:

En las siguientes graficas y cuadros correspondientes, se considero el número de bautizos, entierros y habitantes de la presente jurisdicción en los años mencionados.

Habitantes:

FECHA	HABITANTES
1800	3591
1801	3550
1802	3543
1805	3288
1807	3173

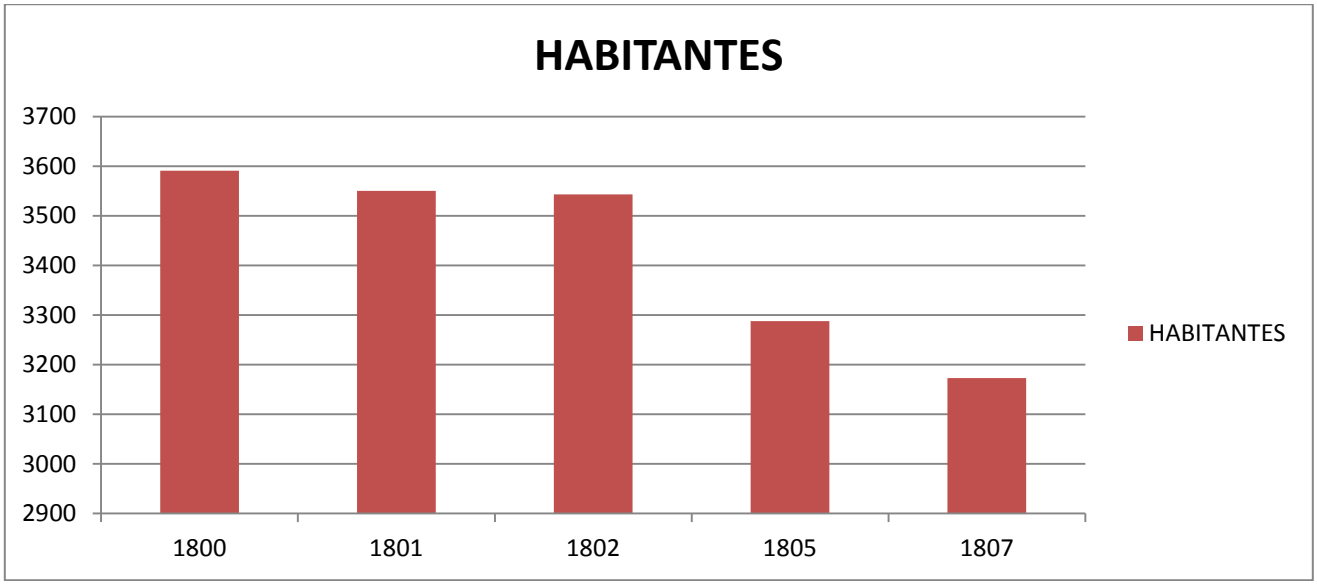

Bautizos:

FECHA	ESPAÑOLES Y MESTIZOS	INDIOS	MULATOS
1800	89	48	36
1801	72	46	42
1802	82	41	33
1805	72	81	
1807	62	41	38

Entierros:

FECHA	ESPAÑOLES Y MESTIZOS	INDIOS	MULATOS
1800	22	36	17
1801	12	15	10
1802	22	24	15
1805	22	62	
1807	16	14	22

PAJACUARÁN:

En las siguientes graficas y cuadros correspondientes, se considero el número de bautizos, entierros y habitantes de la presente jurisdicción en los años mencionados.

Habitantes:

FECHA	ESPAÑOLES	INDIOS	MULATOS	TOTAL
1800	73	406	309	788
1801	146	424	348	918
1803	144	405	363	912
1804	163	433	378	974
1805	161	474	325	960
1807	135	471	271	877
1808	135	487	278	900
1809	120	467	286	873
1810	154	471	644	1269

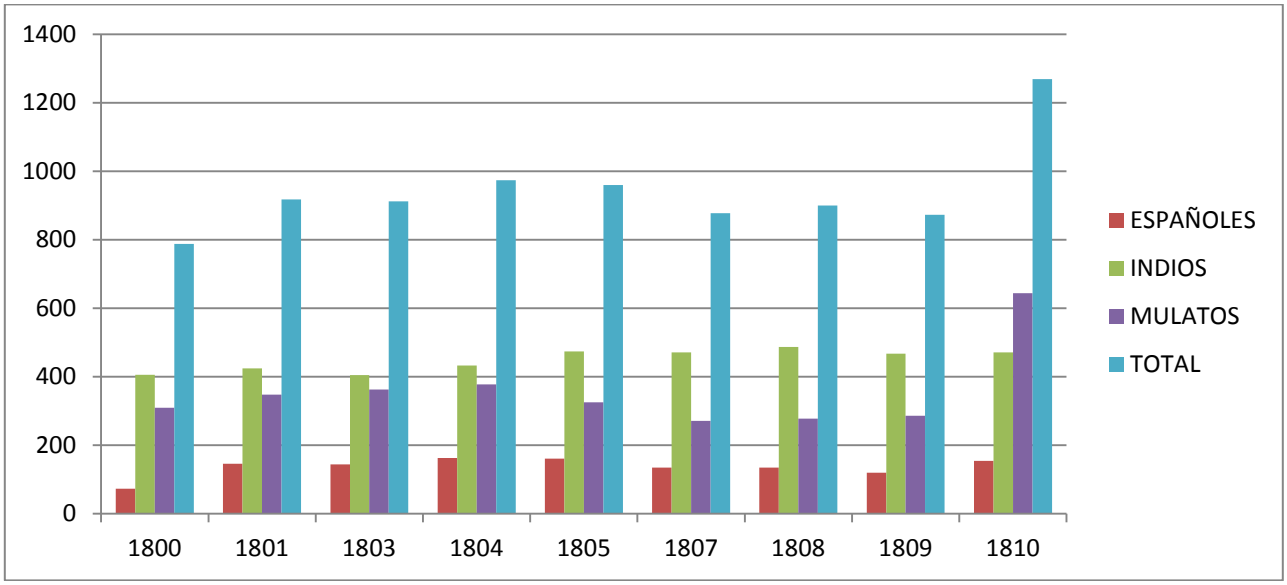

Bautizos:

FECHA	ESPAÑOLES	INDIOS	MULATOS	TOTAL
1800	18	24	58	100
1801	19	20	49	88
1803	15	18	42	75
1804	21	24	49	94

1805	23	19	45	87
1807	20	30	38	88
1808	25	30	42	97
1809	18	31	34	83
1810	27	28	37	92

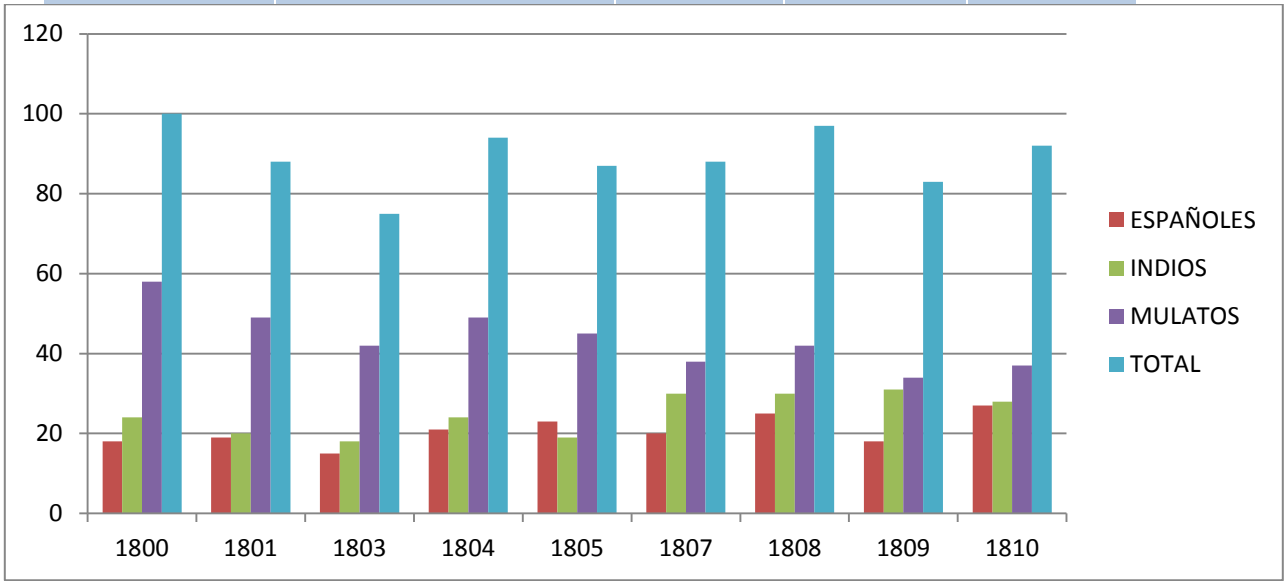

Entierros:

FECHA	ESPAÑOLES	INDIOS	MULATOS	TOTAL
1800	4	7	6	17
1801	1	8	4	13
1803	5	12	21	38
1804	8	11	16	35
1805	9	15	29	53
1807	10	12	31	53
1808	4	8	14	26
1809	12	17	18	47
1810	6	16	16	38

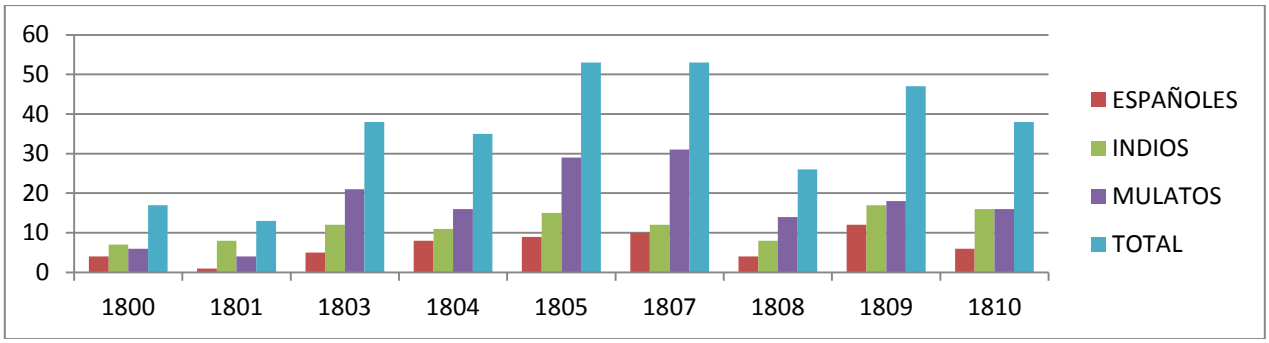

PURÉPERO:

En las siguientes graficas y cuadros correspondientes, se considero el número de bautizos, entierros y habitantes de la presente jurisdicción en los años mencionados.

Habitantes:

FECHA	HABITANTES
1801	3286
1803	2387
1804	2543
1807	2776
1808	3812

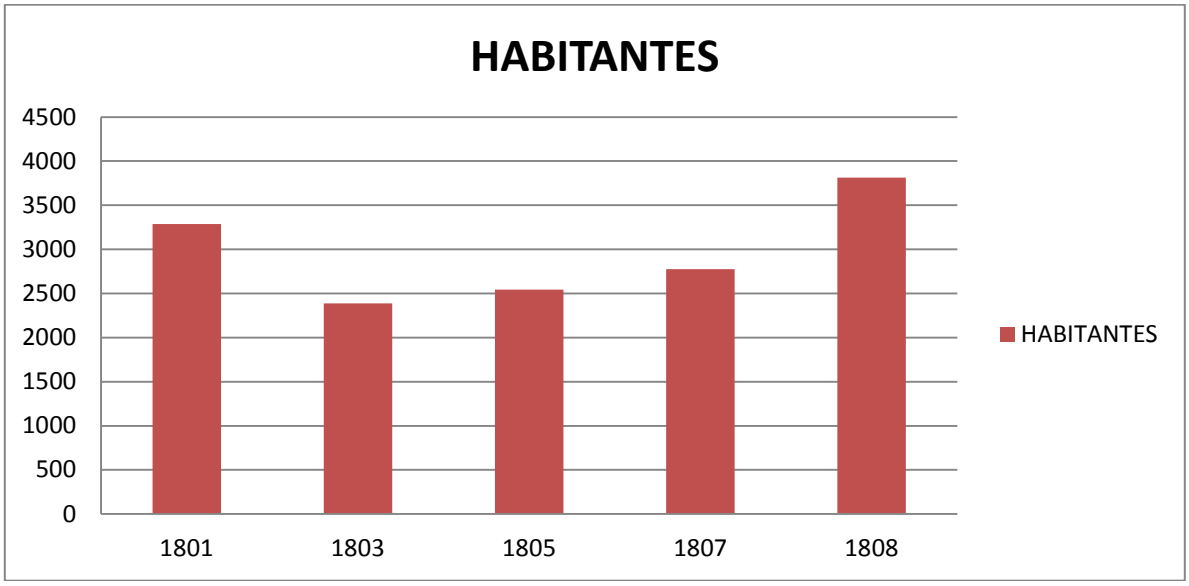

Bautizos:

FECHA	ESPAÑOLES Y MESTIZOS	INDIOS	MULATOS	TOTAL
1801	248	37	30	315
1807	67	6	S/D	73
1808	S/D	S/D	S/D	110

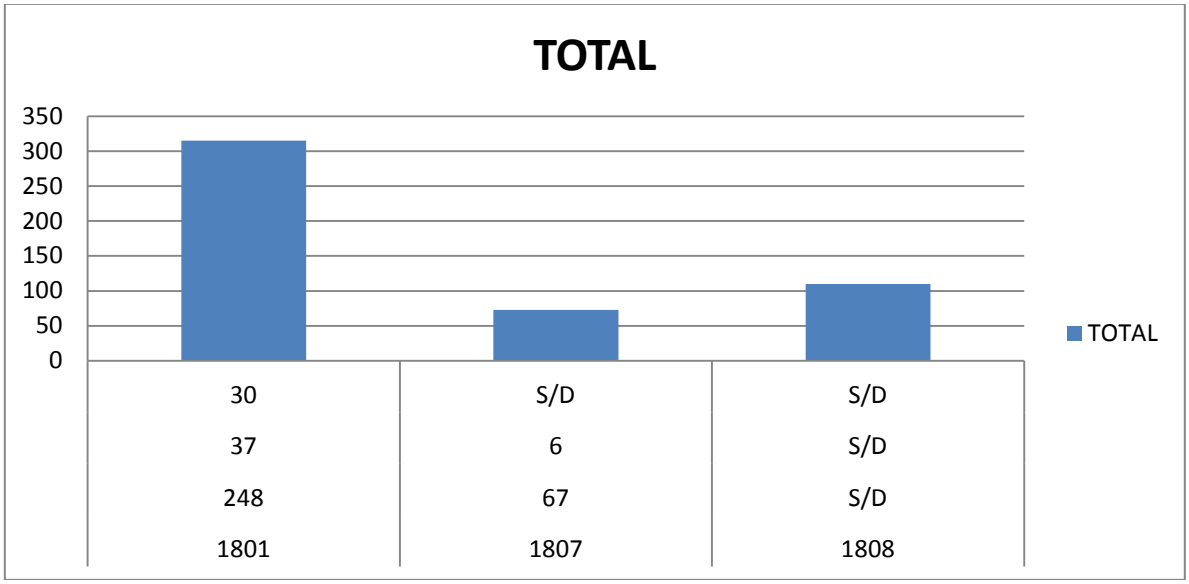

Entierros:

FECHA	ESPAÑOLES Y MESTIZOS	INDIOS	MULATOS	TOTAL
1801	121	25	13	159
1807	67	4	S/D	71
1808	S/D	S/D	S/D	41

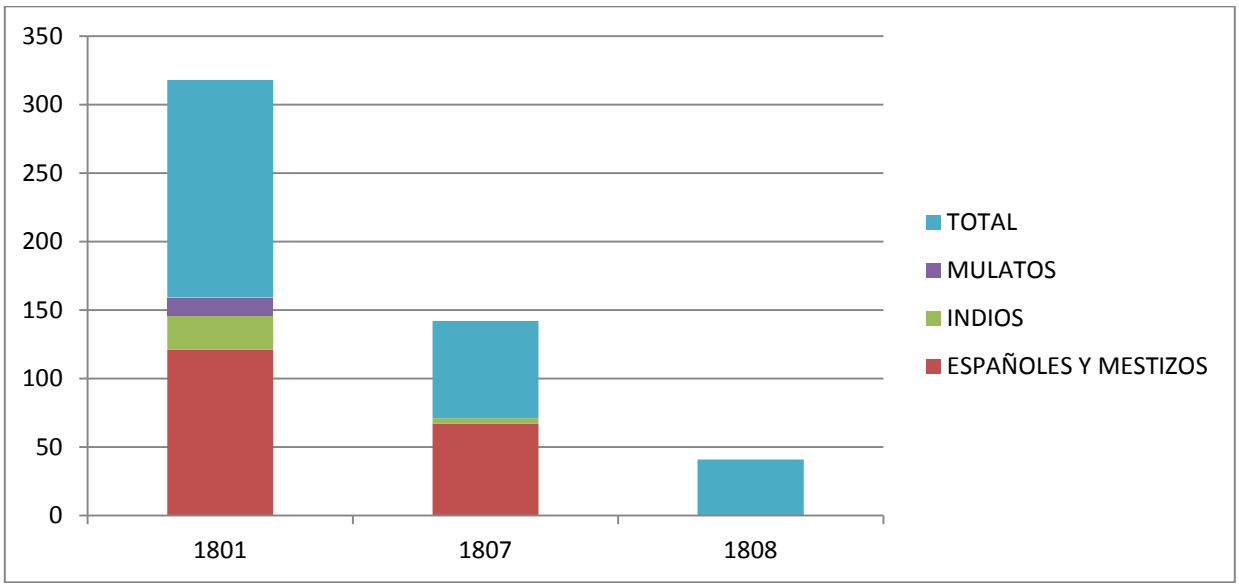

PURUÁNDIRO:

En la siguiente grafica y cuadro correspondiente, se considero el número de habitantes de la presente jurisdicción en los años mencionados.

Habitantes:

FECHA	HABITANTES
1800	6670
1801	3439
1803	8208
1804	7353

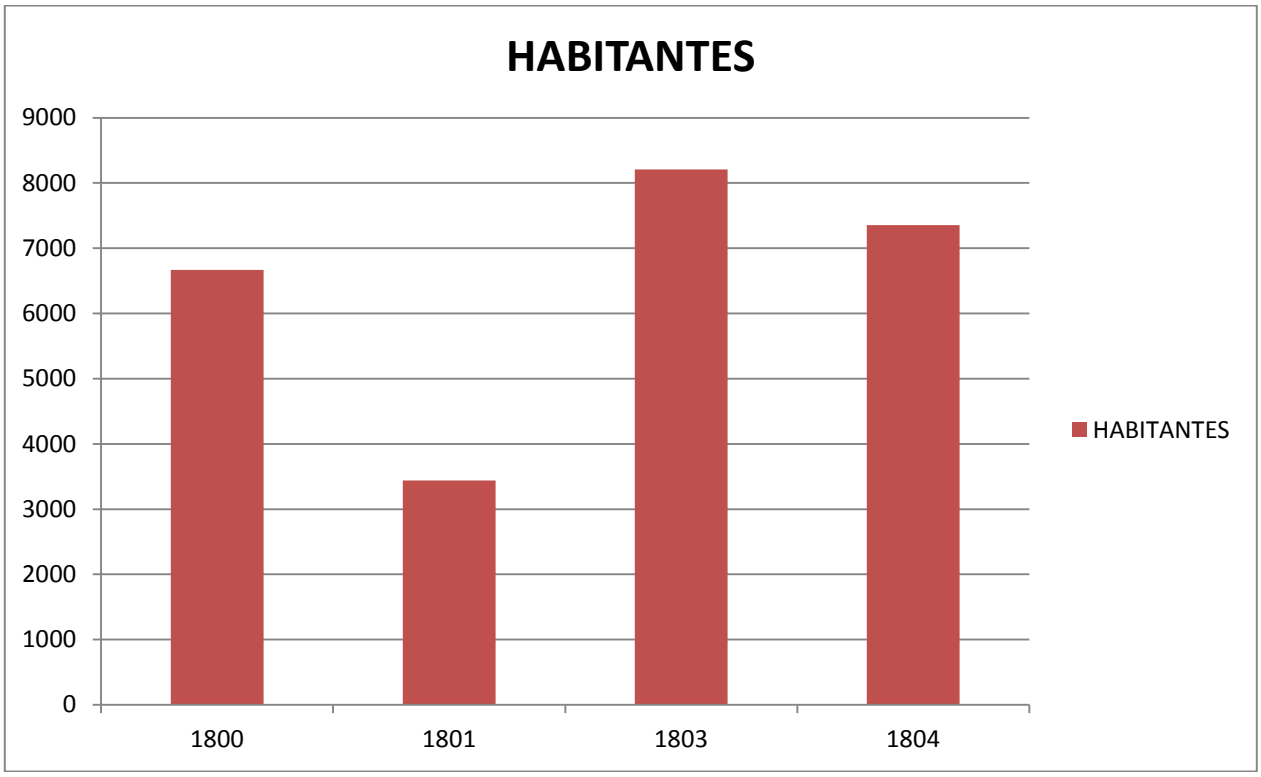

REAL DE SANTA ROSA:

En las siguientes graficas y cuadros correspondientes, se considero el número de bautizos, matrimonios, entierros y habitantes de la presente jurisdicción en los años mencionados.

Bautizos:

FECHA	BAUTIZOS
1800	870
1801	807
1803	762

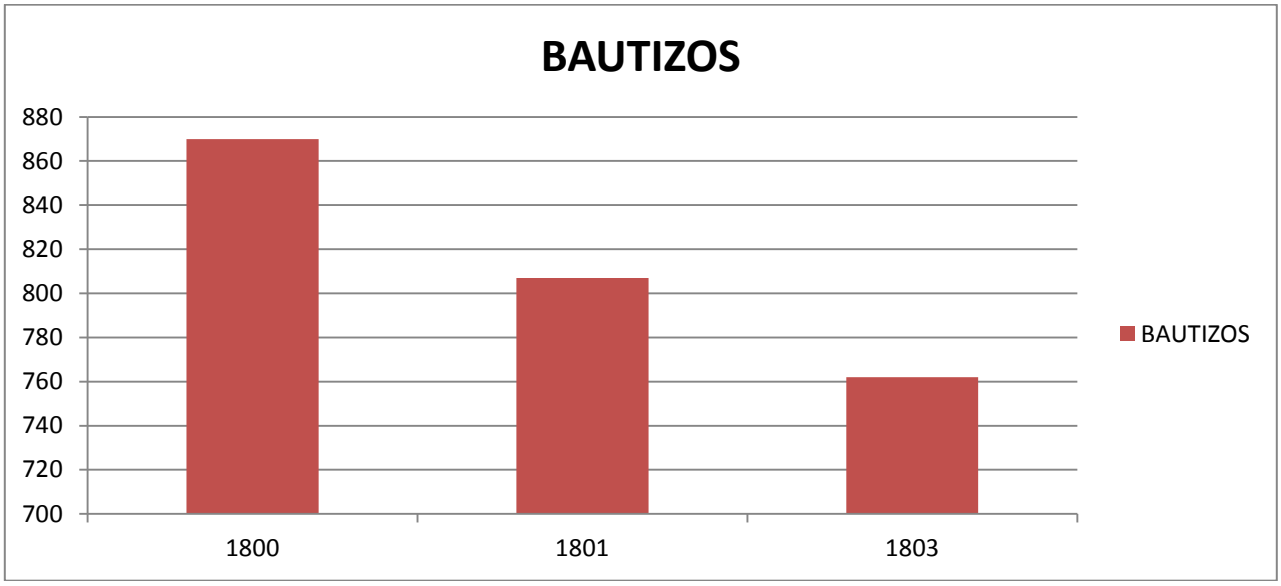

Matrimonios:

FECHA	MATRIMONIOS
1800	185
1801	172

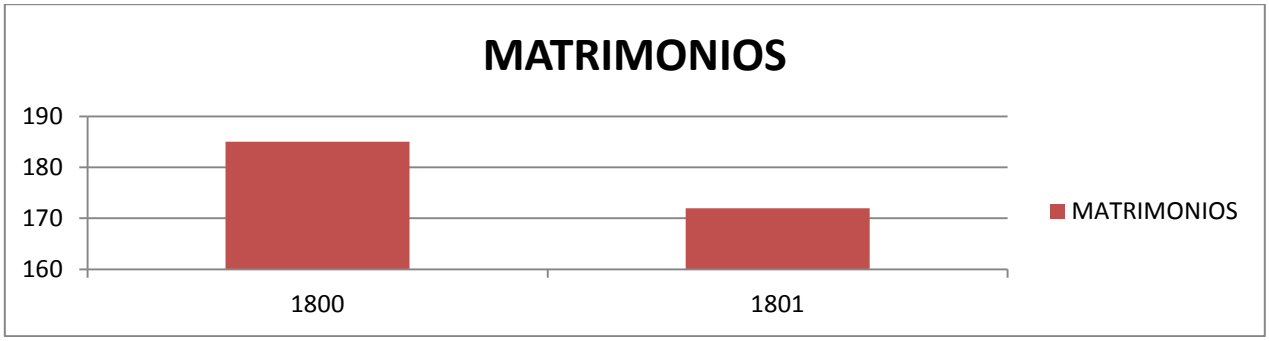

Entierros:

FECHA	ENTIERROS
1800	229
1801	370
1803	196

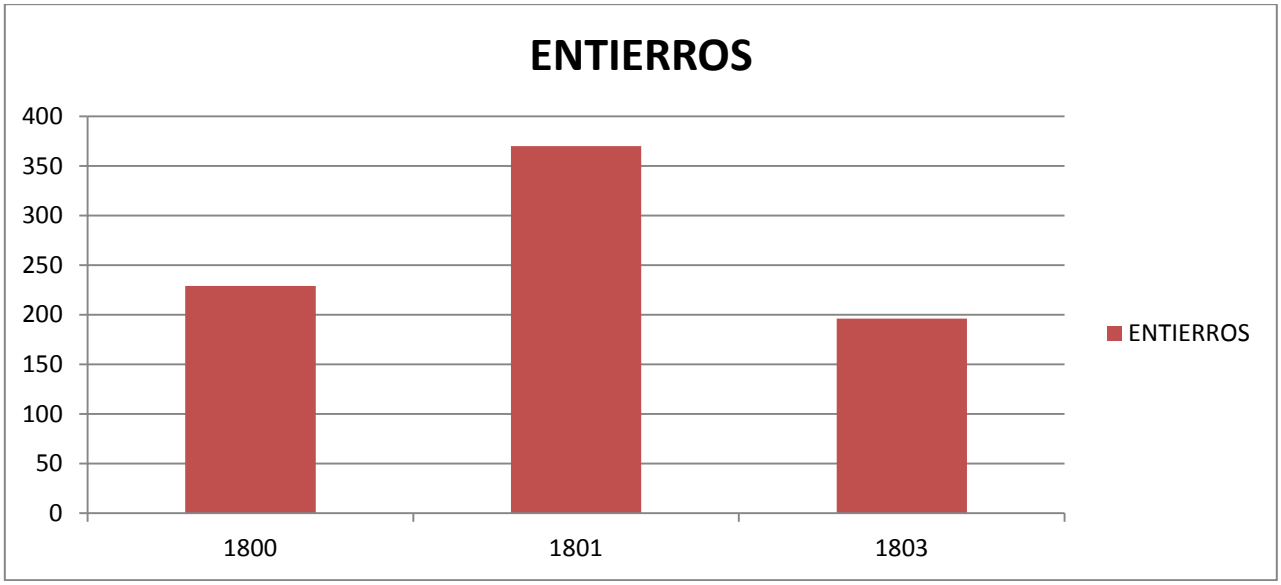

Habitantes:

FECHA	HABITANTES
1803	3666
1804	4612
1805	7000

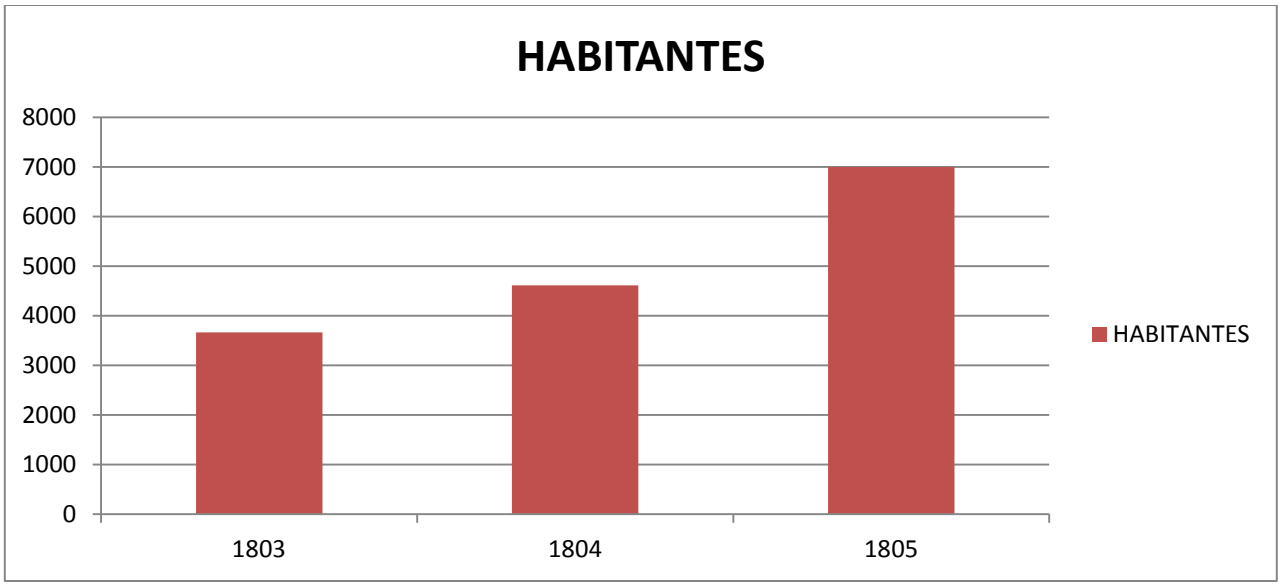

REAL DE SANTA ANA:

En la siguiente grafica y cuadro correspondiente, se considero el número de habitantes de la presente jurisdicción en los años mencionados.

Habitantes:

FECHA	HABITANTES
1805	4645
1808	12667

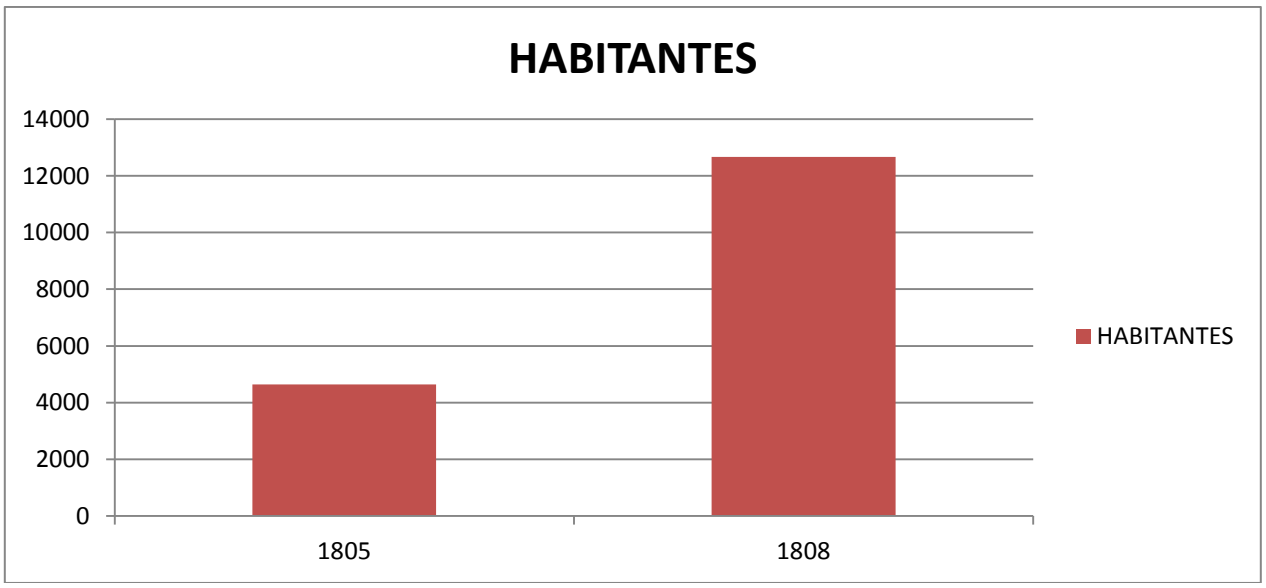

REAL DE SAN FRANCISCO DE LOS POZOS.

En la siguiente grafica y cuadro correspondiente, se considero el número de habitantes de la presente jurisdicción en los años mencionados.

Habitantes

FECHA	HABITANTES
1800	4142
1801	4070
1805	3054
1806	3284
1807	3252
1808	3692
1809	4634
1810	3152

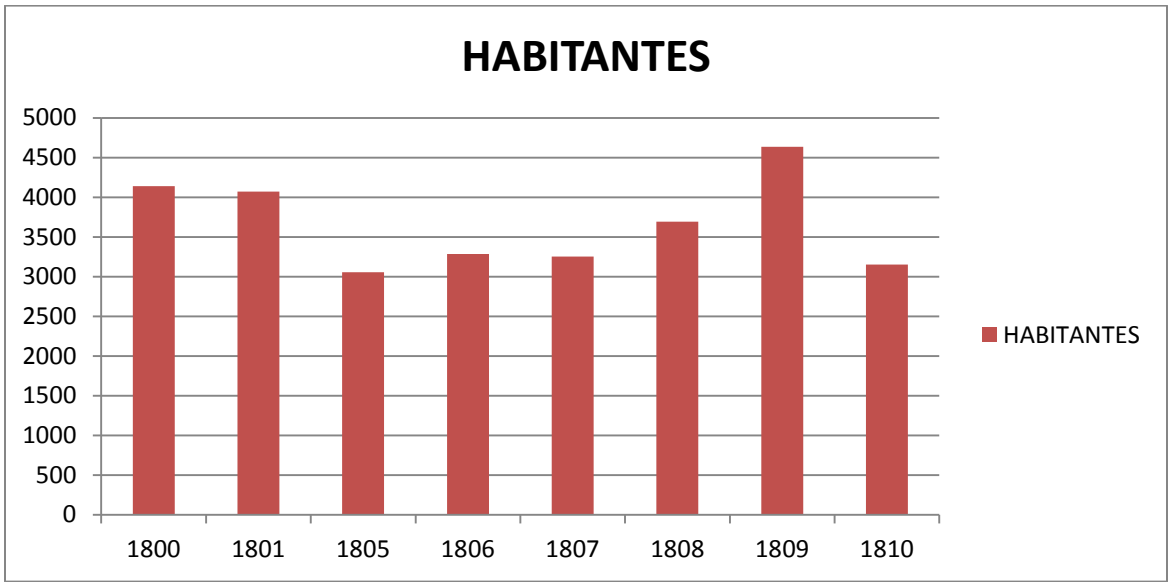

RANCHO DE CAURÍO Y MESTEÑAS.

En las siguientes graficas y cuadros correspondientes, se considero el número de bautizos, entierros y habitantes de la presente jurisdicción en los años mencionados

Bautizos:

FECHA	ESPAÑOLES Y MESTIZOS	INDIOS	MULATOS	TOTAL
1803	83	3	9	95
1804	S/D	S/D	S/D	103
1807	67	6	S/D	73
1808	S/D	S/D	S/D	110

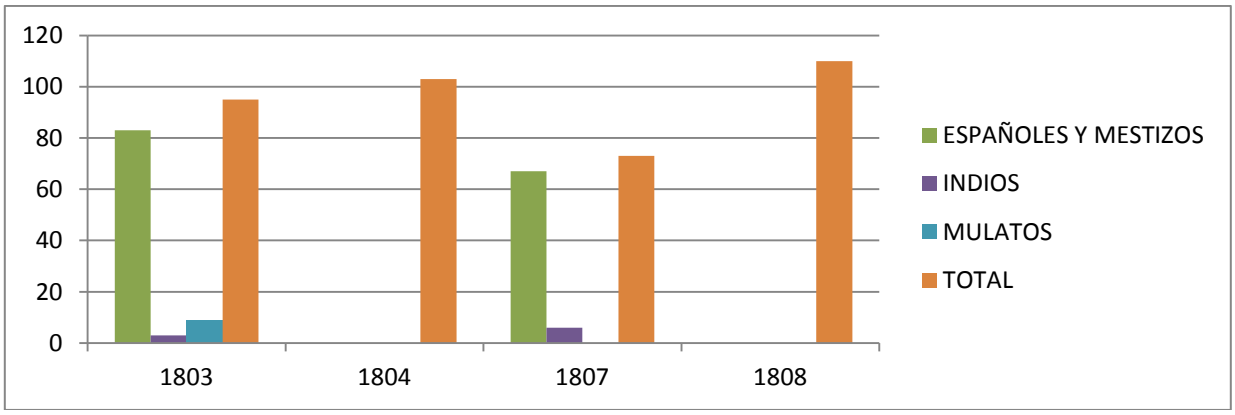

Entierros:

FECHA	ESPAÑOLES Y MESTIZOS	INDIOS	MULATOS	TOTAL
1803	46	5	4	55
1804				77
1807	67	4		71
1808				41

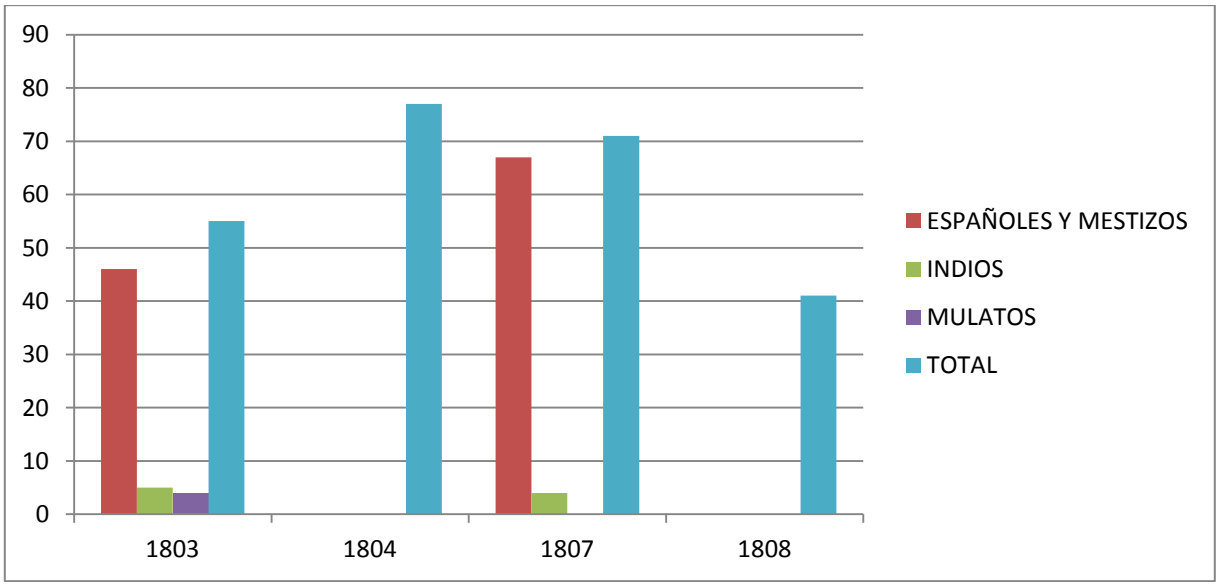

Habitantes:

FECHA	TOTAL
1804	2442
1807	2776
1808	3812

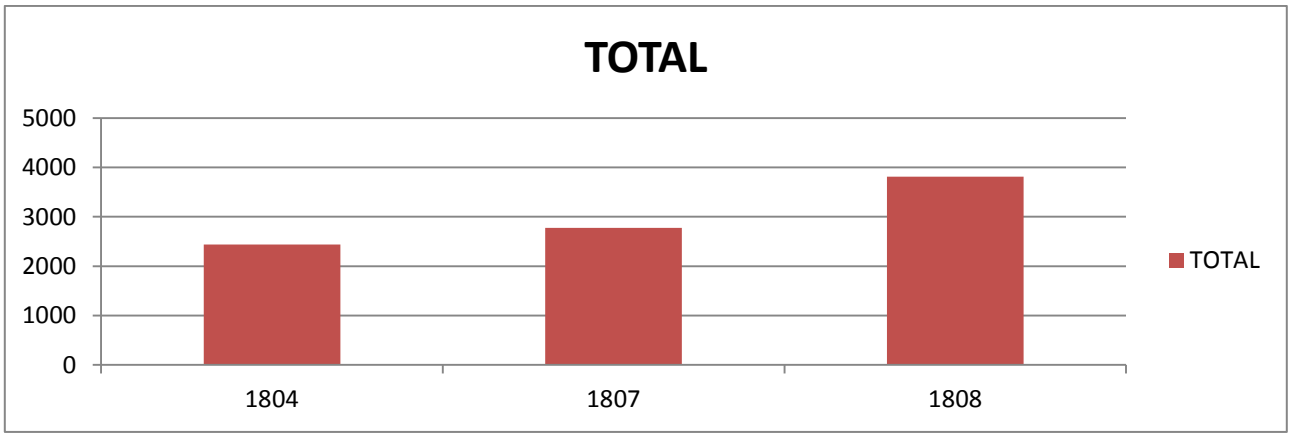

SANTA CATARINA DE RIO VERDE.

En la siguiente grafica y cuadro correspondiente, se considero el número de habitantes de la presente jurisdicción en los años mencionados.

Habitantes:

FECHA	HOMBRES	MUJERES	TOTAL
1800	5633	5295	10928
1801	4208	4231	8439
1803	S/D	S/D	9230
1804	S/D	S/D	10421
1805	3157	3156	8982
1806	5613	6285	11898
1807	5333	5412	10745
1808	3839	5495	9334
1809	4264	4398	8662

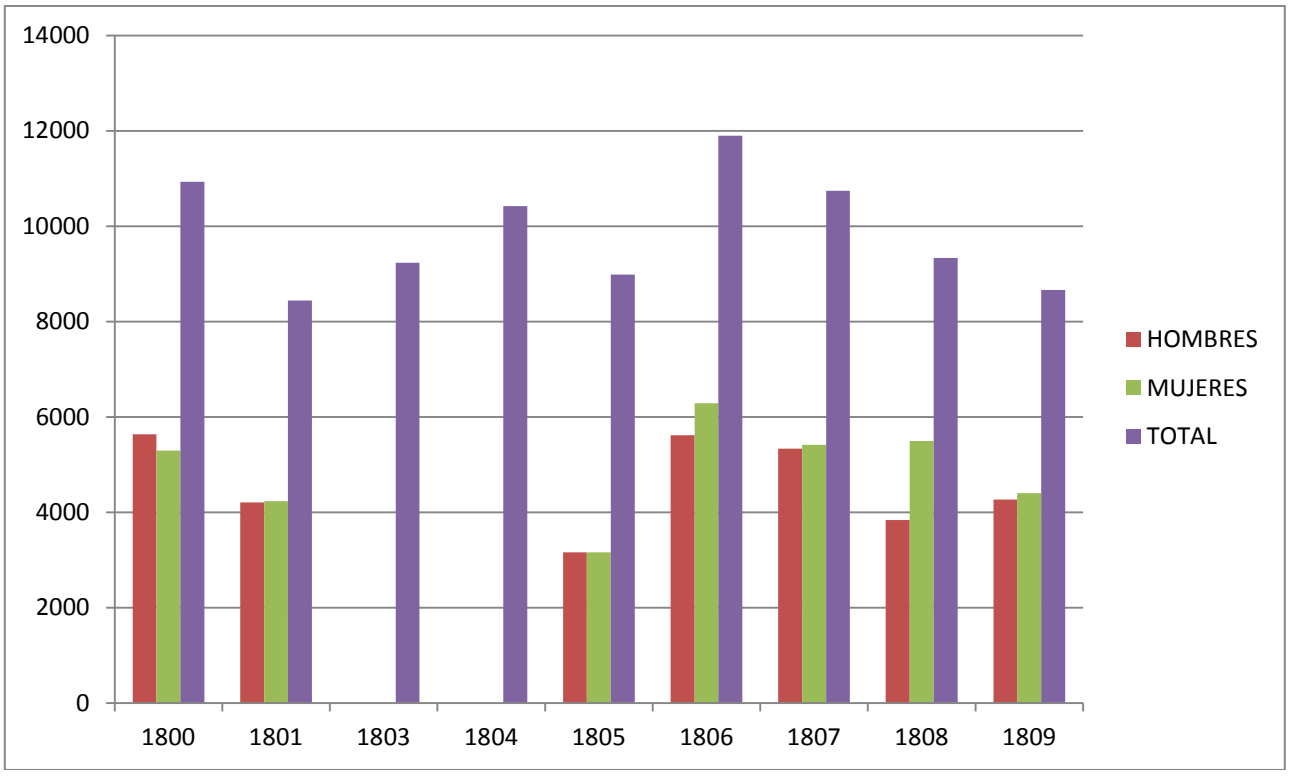

SAN LUIS POTOSÍ:

En la siguiente grafica y cuadro correspondiente, se considero el número de habitantes de la presente jurisdicción en los años mencionados.

Habitantes:

FECHA	HABITANTES
1800	6819
1801	7420
1803	5668
1804	8315
1805	6837
1806	6639
1807	15380
1808	16392
1809	12202
1810	12775

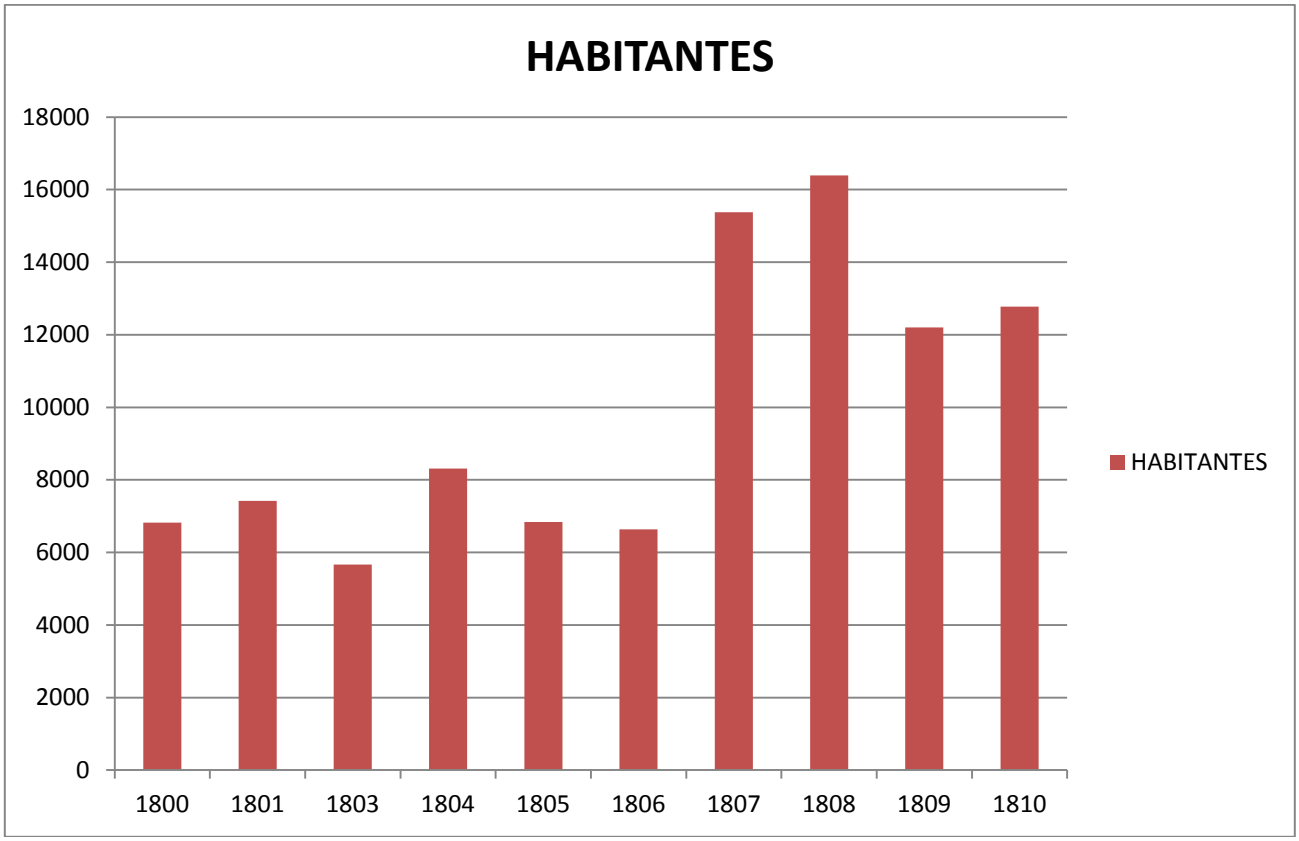

SAN MIGUEL MEZQUITIC.

En la siguiente grafica y cuadro correspondiente, se considero el número de habitantes de la presente jurisdicción en los años mencionados.

Habitantes:

FECHA	HABITANTES
1801	12087
1803	13948
1804	14976
1806	13289
1807	12857
1808	13748
1810	13493

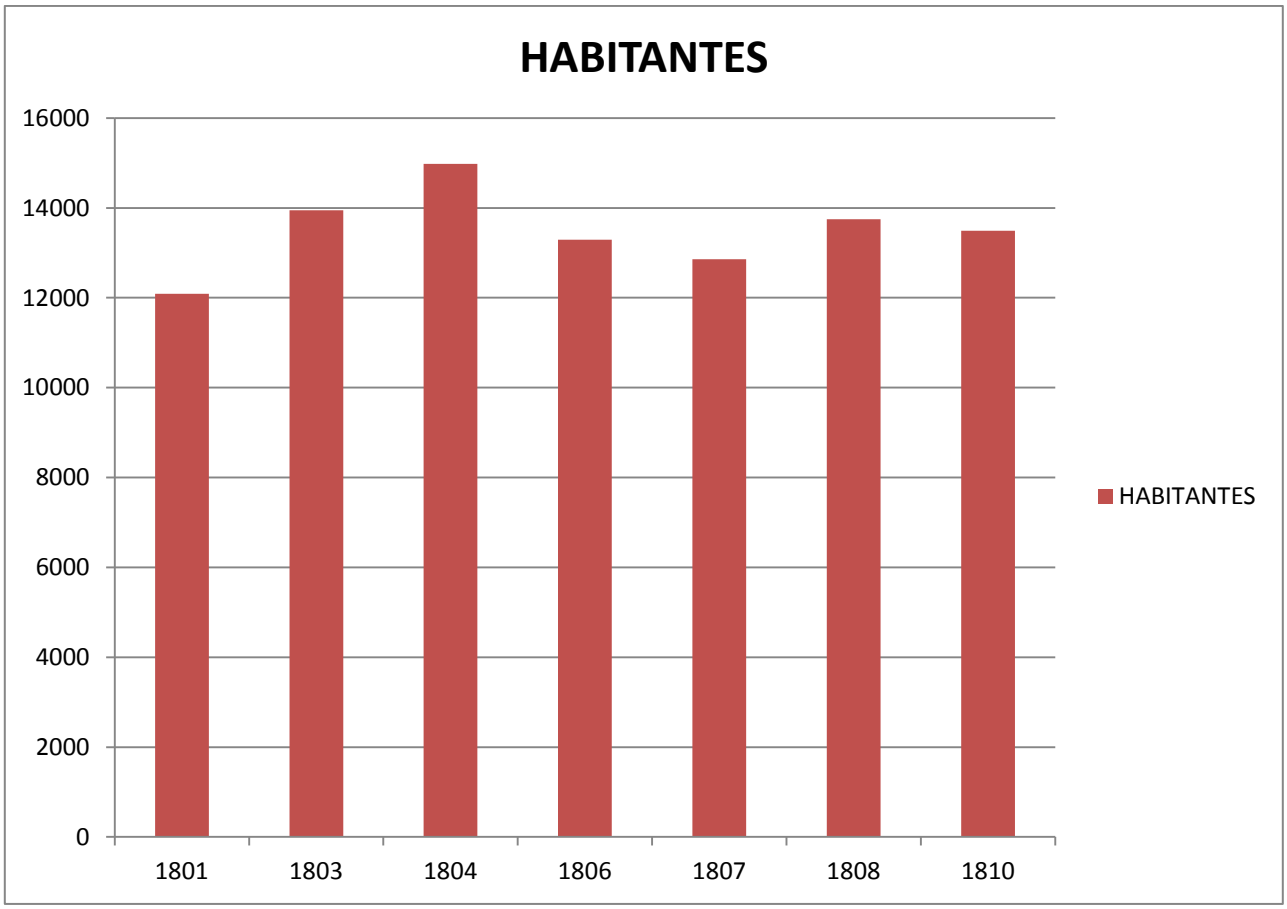

SANTIAGO CONTEPEC.

En las siguientes graficas y cuadros correspondientes, se considero el número de bautizos, matrimonios, entierros y habitantes de la presente jurisdicción en los años mencionados.

Habitantes:

FECHA	HABITANTES
1800	708
1801	752
1803	808
1804	792
1805	770
1806	812
1807	818
1809	870
1810	711

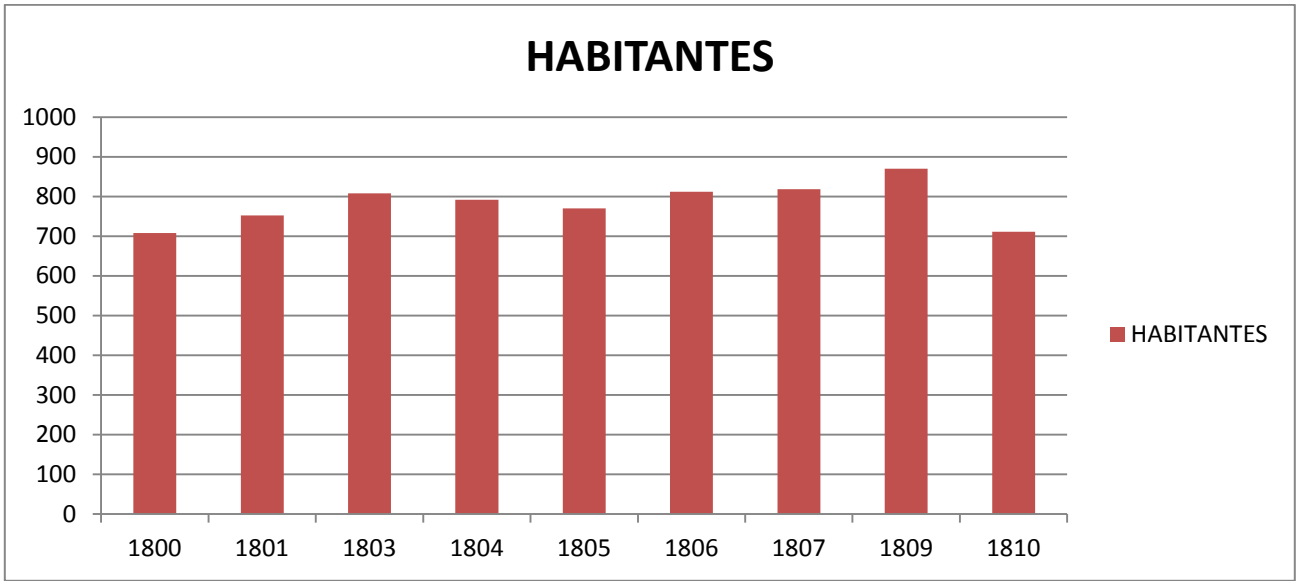

Matrimonios:

FECHA	INDIOS	MESTIZOS	MULATOS	ESPAÑOLES	TOTAL
1800	48	2	1		51
1801	7	1	1	1	10
1804	S/D	S/D	S/D	S/D	11
1805	S/D	S/D	S/D	S/D	9
1806	S/D	S/D	S/D	S/D	18
1807	S/D	S/D	S/D	S/D	4
1809	S/D	S/D	S/D	S/D	9

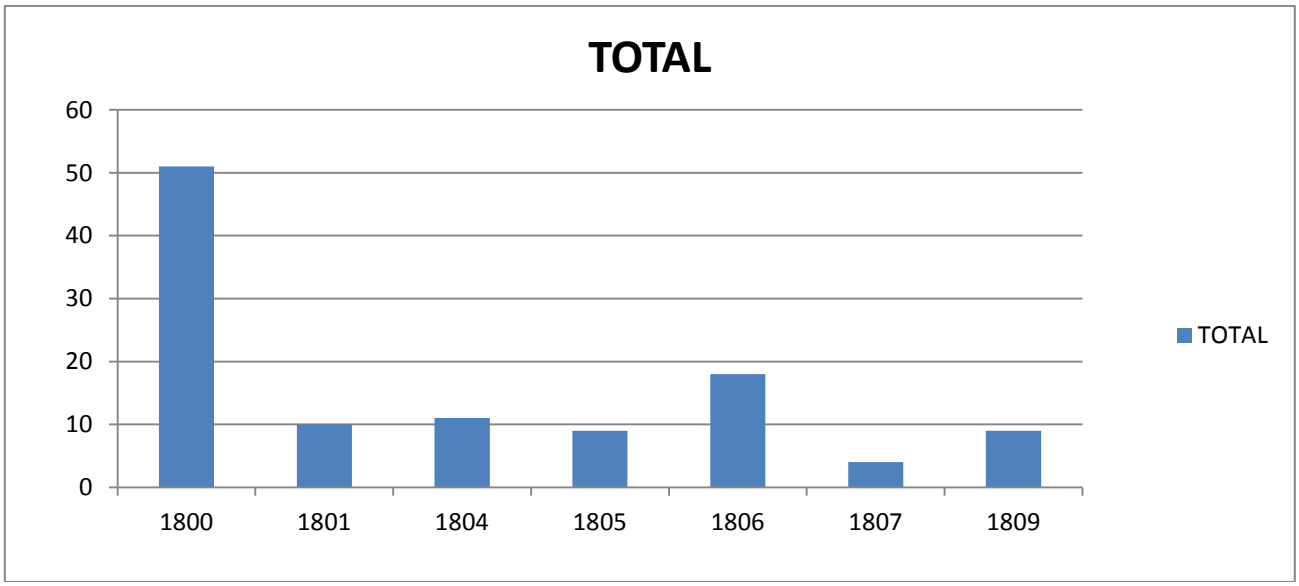

Bautizos:

FECHA	ESPAÑOLES	INDIOS	MESTIZOS	MULATOS	TOTAL
1800	5	59	2	4	70
1801	2	37	3	5	47
1803	5	34	4	10	53
1804	S/D	S/D	S/D	S/D	71
1805	S/D	S/D	S/D	S/D	45
1806	S/D	S/D	S/D	S/D	78
1807	S/D	S/D	S/D	S/D	53
1809	S/D	S/D	S/D	S/D	70
1810	S/D	S/D	S/D	S/D	44

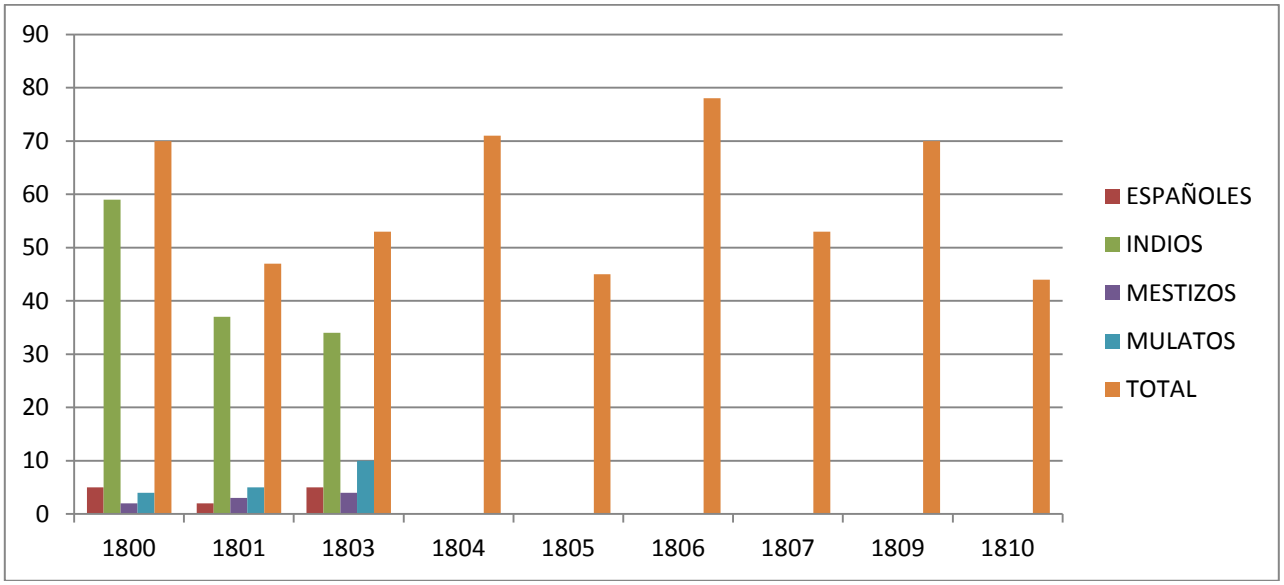

Entierros:

FECHA	INDIOS	MESTIZOS	MULATOS	ESPAÑOLES	TOTAL
1800	11	3	1	S/D	15
1801	9	5	1	1	16
1803	14	3	4	3	24
1804	S/D	S/D	S/D	S/D	25
1805	S/D	S/D	S/D	S/D	35
1806	S/D	S/D	S/D	S/D	9
1807	S/D	S/D	S/D	S/D	38
1809	S/D	S/D	S/D	S/D	35
1810	S/D	S/D	S/D	S/D	33

SANTA CATALINA PURUNGUEO.

En la siguiente grafica y cuadro correspondiente, habitantes de la presente jurisdicción en los años mencionados.

Habitantes:

FECHA	HABITANTES
1800	781
1801	816
1803	835
1804	799
1805	886
1841	792

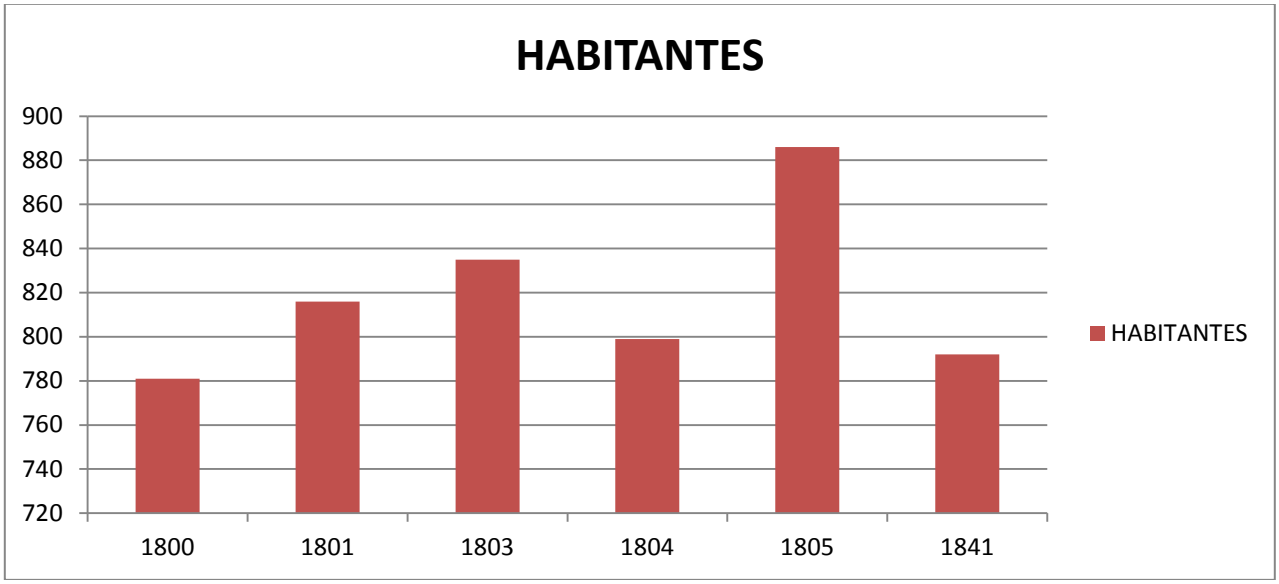

SAN MIGUEL DE CHARO:

En las siguientes graficas y cuadros correspondientes, se considero el número de bautizos, matrimonios y entierros de la presente jurisdicción en los años mencionados.

Bautizos:

FECHA	ESPAÑOLES	INDIOS	MESTIZOS	MULATOS
1801	31	97	5	29
1803	16	119	19	35
1804	10	104	20	37
1805	22	110	6	35
1806	12	116	17	19

Matrimonios:

FECHA	ESPAÑOLES	INDIOS	MESTIZOS	MULATOS
1801	4	27	3	3
1803	2	19	8	7
1804	5	20	4	5
1805	3	17	4	5
1806	2	16	7	7

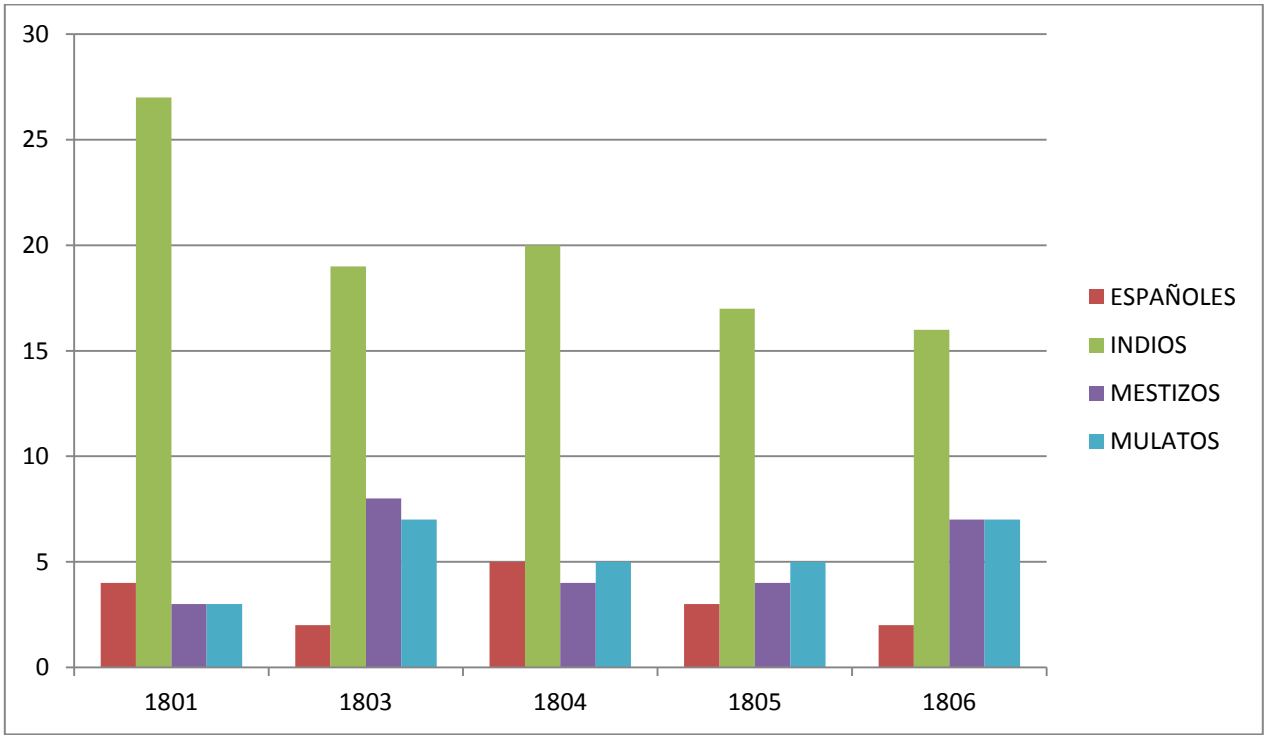

Entierros:

FECHA	ESPAÑOLES	INDIOS	MESTIZOS	MULATOS
1801	6	66	2	9
1803	5	52	0	10
1804	7	55		4
1805	18	93	7	21
1806	5	84	2	7

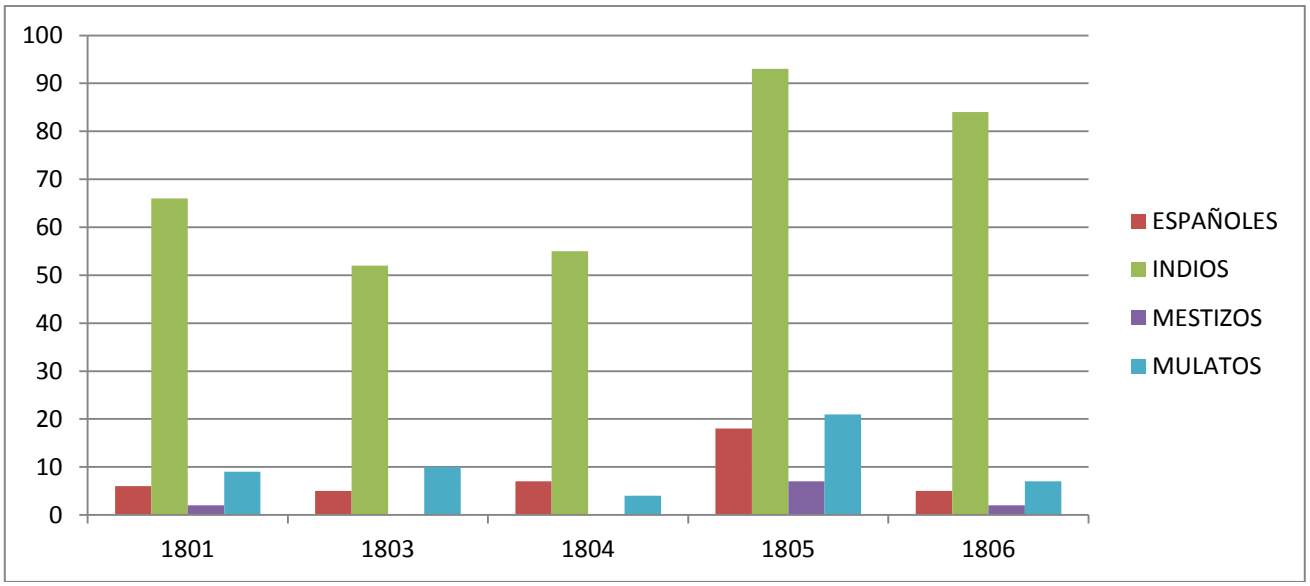

SAN CRISTÓBAL DE MONTECILLO.

En la siguiente grafica y cuadro correspondiente, se considero el número habitantes de la presente jurisdicción en los años mencionados.

Habitantes:

FECHA	HABITANTES
1805	3010
1808	470
1809	454

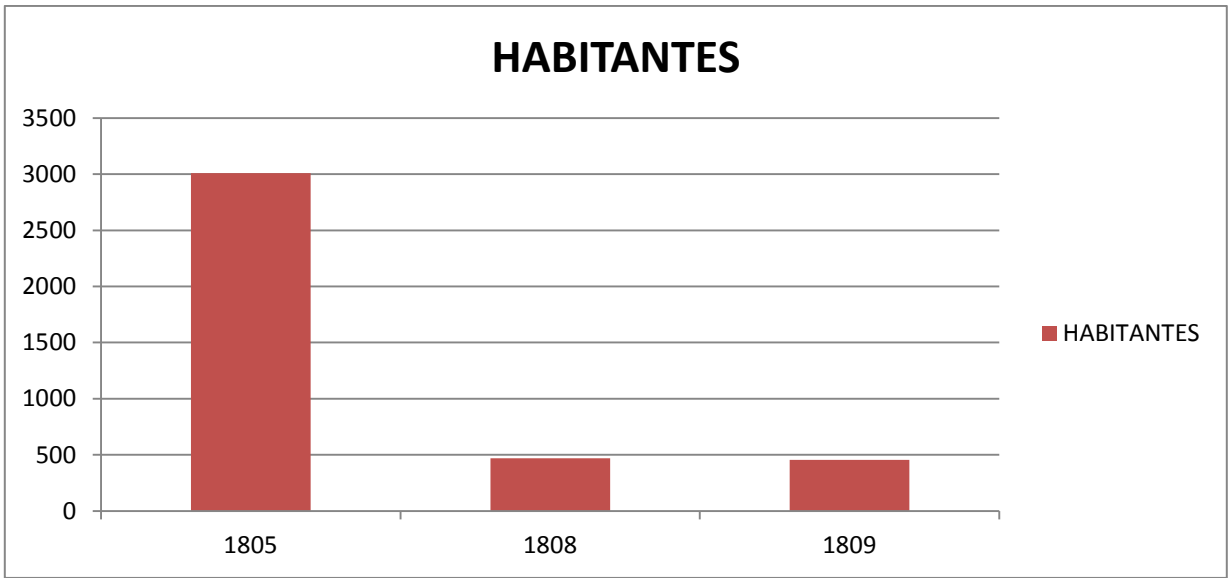

TLAZAZALCA.

En las siguientes graficas y cuadros correspondientes, se considero el número de bautizos, entierros y habitantes de la presente jurisdicción en los años mencionados.

Habitantes:

FECHA	HABITANTES
1800	6362
1801	3412
1803	3846
1804	4050
1805	3474
1807	3792
1808	3693

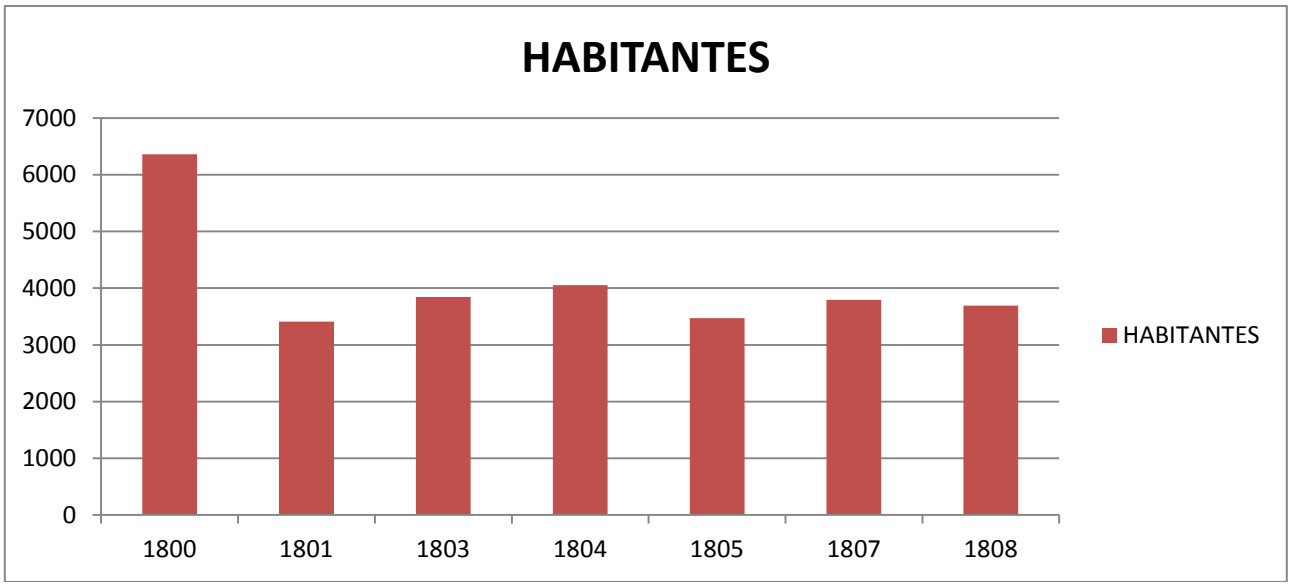

Bautizos:

FECHA	ESPAÑOLES Y MESTIZOS	MULATOS	INDIOS	TOTAL
1800	230	37	23	290
1803	161	43	40	244
1804				193
1805				307
1807				165

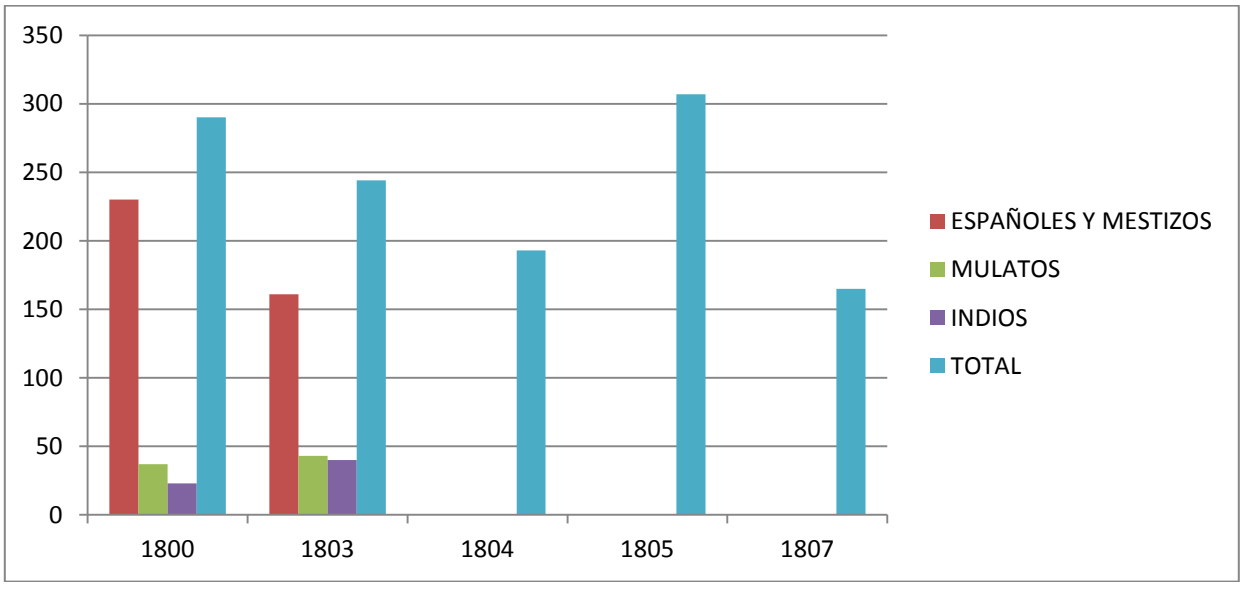

Entierros:

FECHA	ESPAÑOLES Y MESTIZOS	MULATOS	INDIOS	TOTAL
1800	87	17	17	121
1803	51	6	15	72
1804				101
1805				204
1807				73

TARANDAQUAO:

En las siguientes graficas y cuadros correspondientes, se considero el número de bautizos, entierros y habitantes de la presente jurisdicción en los años mencionados, los datos que se omiten son porque no se mencionaron en los documentos.

Habitantes:

FECHA	ESPAÑOLES	MESTIZOS	INDIOS	MULATOS	TOTAL
1800	278	308	1272	197	2055
1801					2050
1803	231	155	1650	98	2341
1804					2334
1805					2269
1806					2275
1807	119	1299	130	87	1635
1809	263	96	1781	272	2412
1810	230	82	1614	189	2115

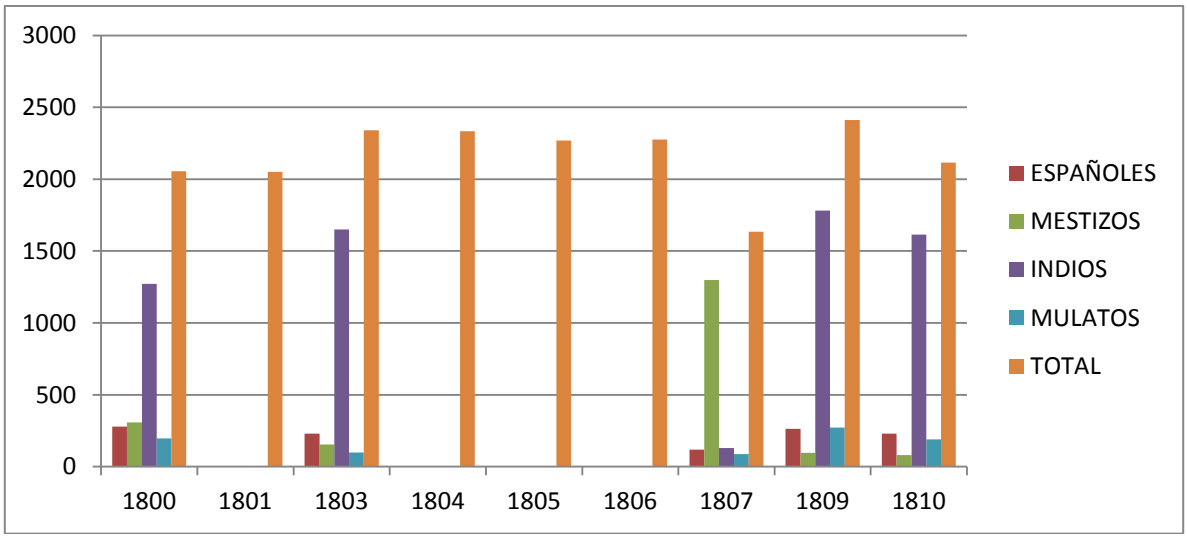

Bautizos:

FECHA	BAUTIZOS
1800	121
1801	105
1803	118
1804	112
1805	118
1806	168
1807	101
1809	107
1810	120

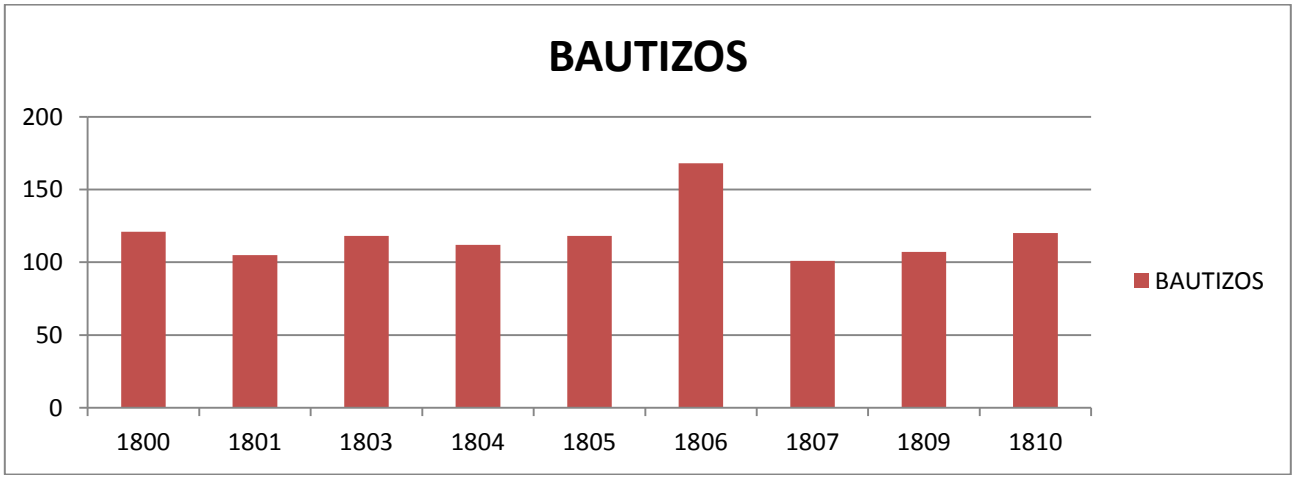

Entierros:

FECHA	ENTIERROS
1800	52
1801	66
1803	51
1804	47
1805	115
1806	106
1807	49
1809	44
1810	55

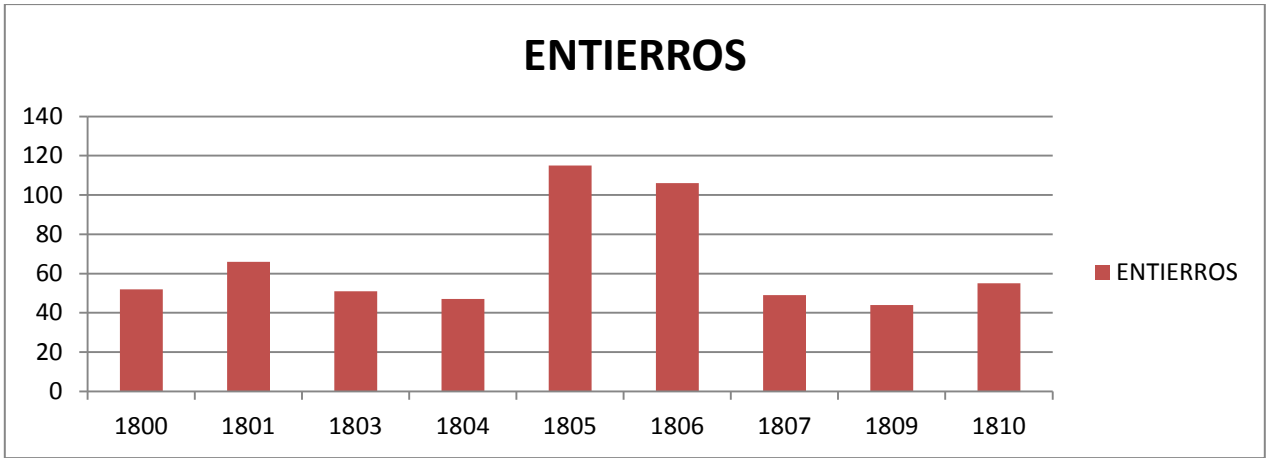

LA HUACANA:

En la siguiente grafica y cuadro correspondiente, se muestran los habitantes de la presente jurisdicción en los años mencionados.

Habitantes:

FECHA	HABITANTES
1801	2686
1803	3581

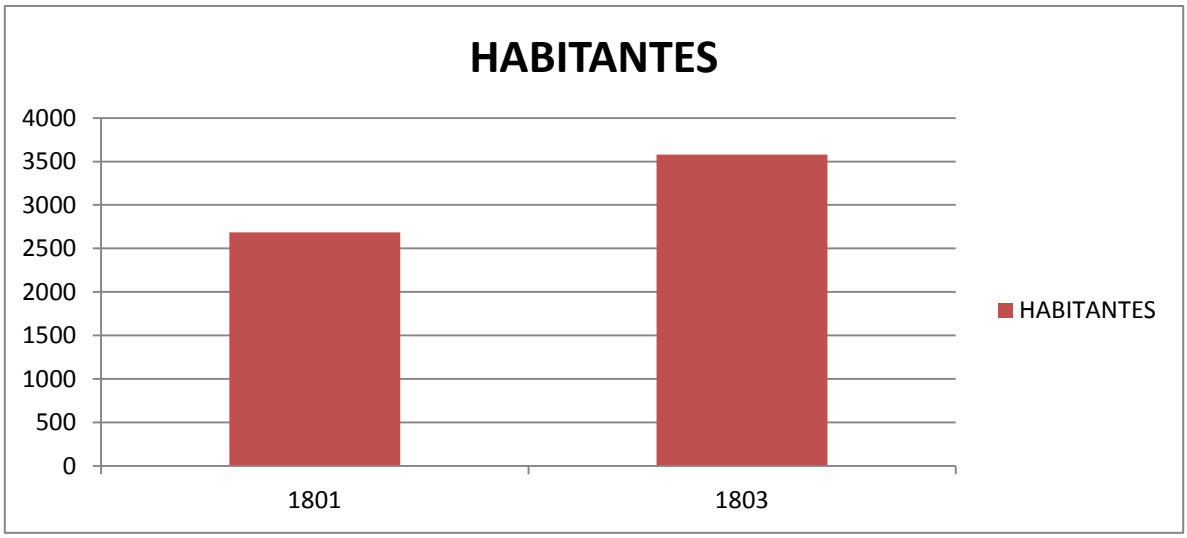

TAGUENGUATO.

En las siguientes graficas y cuadros correspondientes, se considero el número de bautizos, entierros y habitantes de la presente jurisdicción en los años mencionados.

Habitantes:

FECHA	HABITANTES
1801	1890
1803	4034
1804	4108
1805	4180
1806	4737
1808	4908
1810	3899

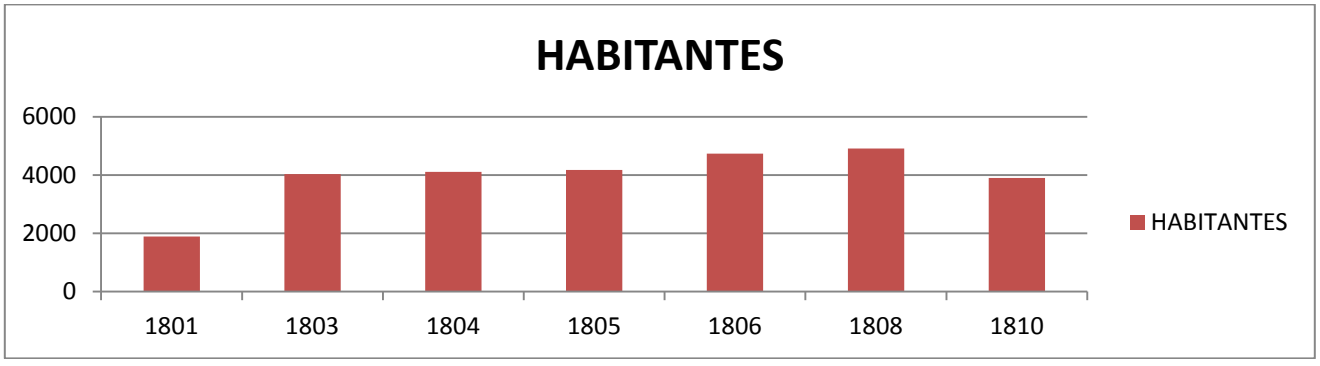

Bautizos:

FECHA	ESPAÑOLES	MESTIZOS	MULATOS	INDIOS
1801	76	28	22	92
1803	103	21	19	86
1804	89	26	22	89
1805	89	38	8	102
1806	119	34	12	80
1808	106	20	24	85
1810	125	36	13	76

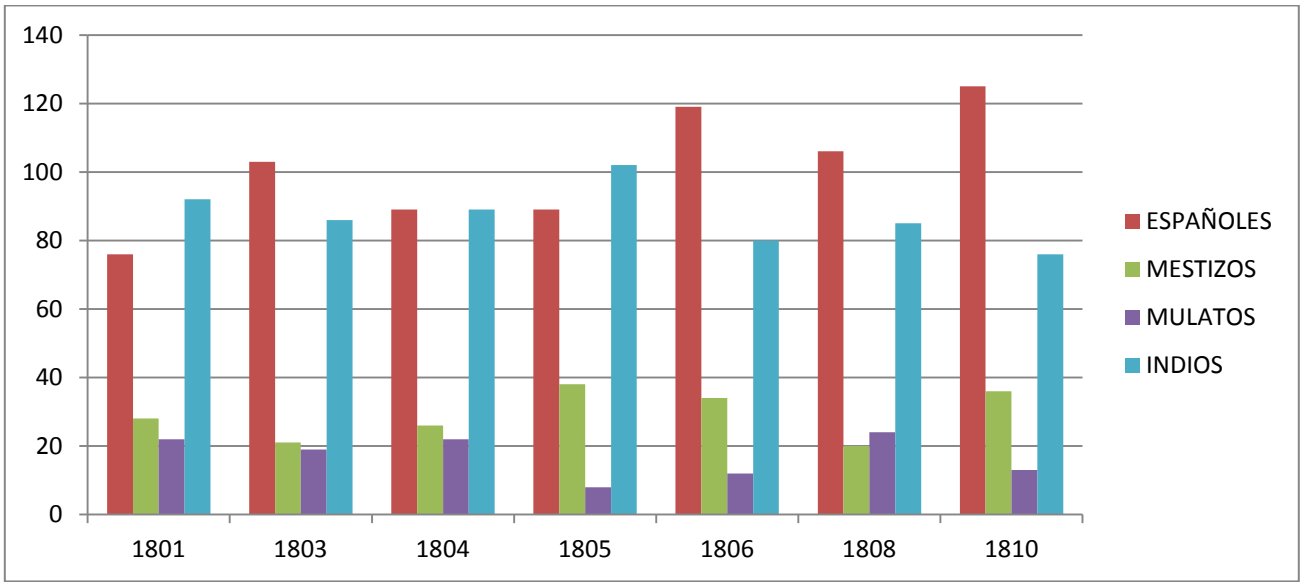

Entierros:

FECHA	ESPAÑOLES	MESTIZOS	MULATOS	INDIOS
1801	40	13	14	42
1803	38	10	9	35
1804	30	14	9	25
1805	90	42	18	108
1806	55	14	8	44
1808	50	12	9	61
1810	46	7	9	48

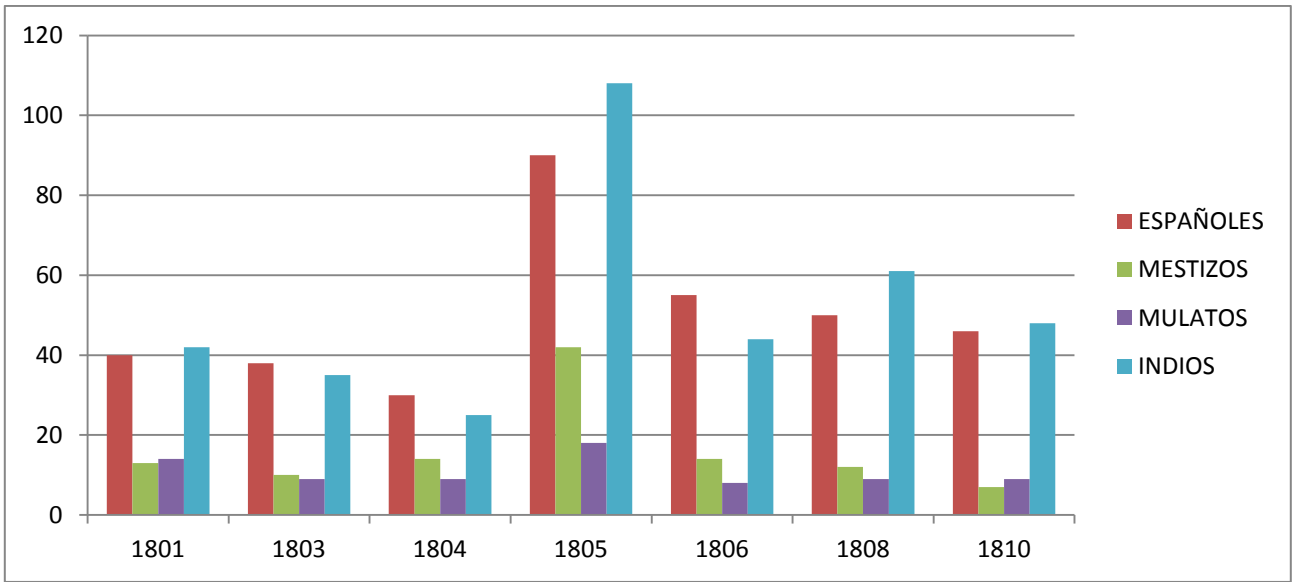

VILLA DEL DULCE NOMBRE DE JESÚS.

En la siguiente grafica y cuadro correspondiente, se considero el número de habitantes de la presente jurisdicción en los años mencionados.

Habitantes:

FECHA	HABITANTES
1800	1901
1801	1997
1803	1594
1804	2174
1805	2055
1806	1473
1807	1445
1808	2725
1810	1864

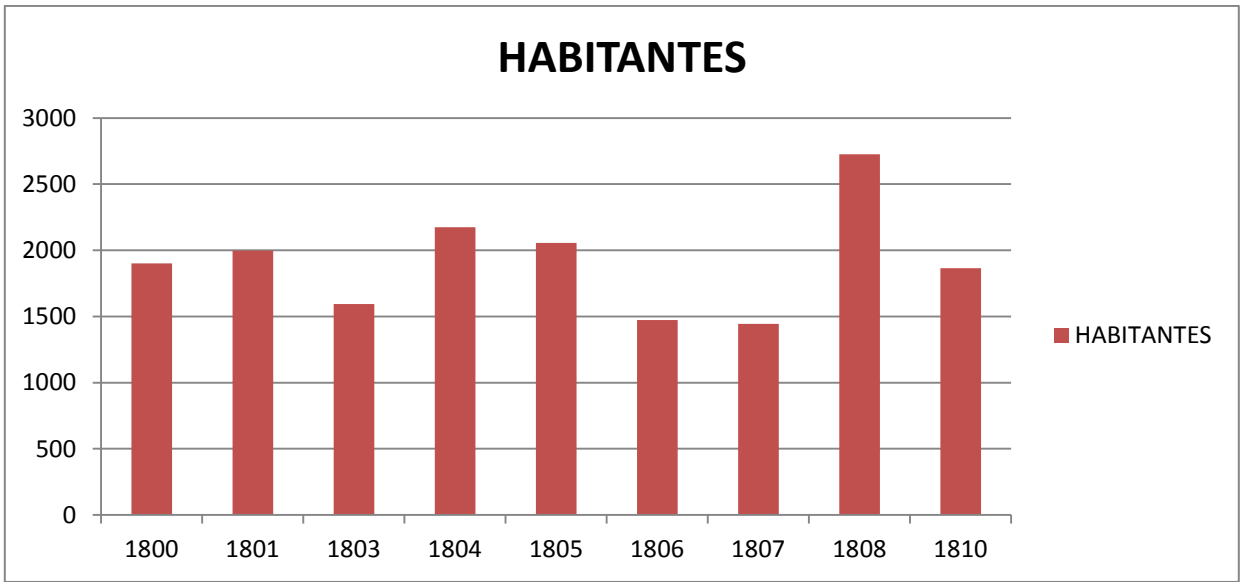

XERÉCUARO.

En las siguientes graficas y cuadros correspondientes, se considero el número de bautizos, entierros y habitantes de la presente jurisdicción en los años mencionados

Habitantes:

FECHA	ESPAÑOLES	MESTIZOS	INDIOS	MULATOS	TOTAL
1800	1251	970	6938	1120	10279
1801	1355	1058	5349	943	8705
1803	1910	1257	7151	1685	12003
1804	2176	1339	7166	1774	12455
1805	1642	587	4201	347	7115
1806	2109	1555	4384	1714	9726
1807	2863	2099	5755	2506	13223
1809	2548	2124	5737	2604	13013
1810	2112	2276	5904	1944	12236

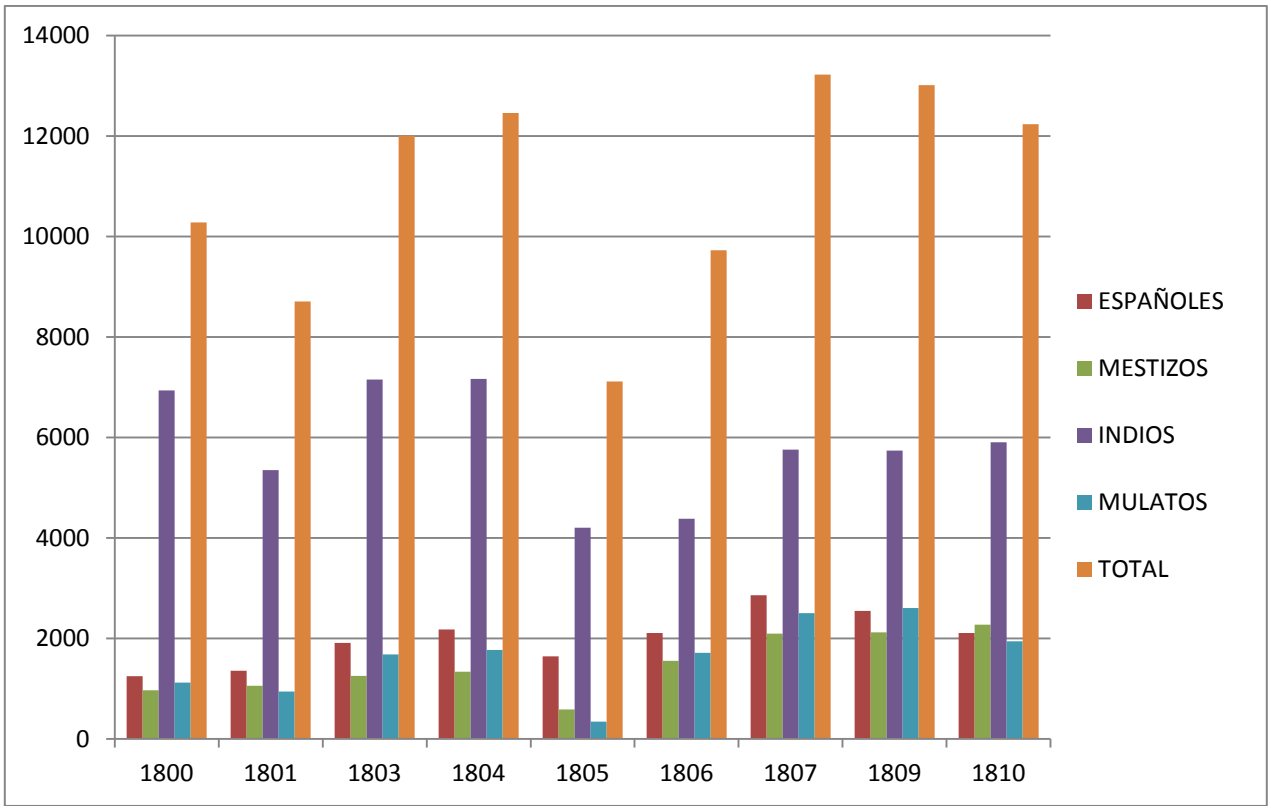

Bautizos:

FECHA	BAUTIZOS
1800	567
1801	543
1803	589
1804	586
1805	565
1806	760
1807	806
1809	503
1810	553

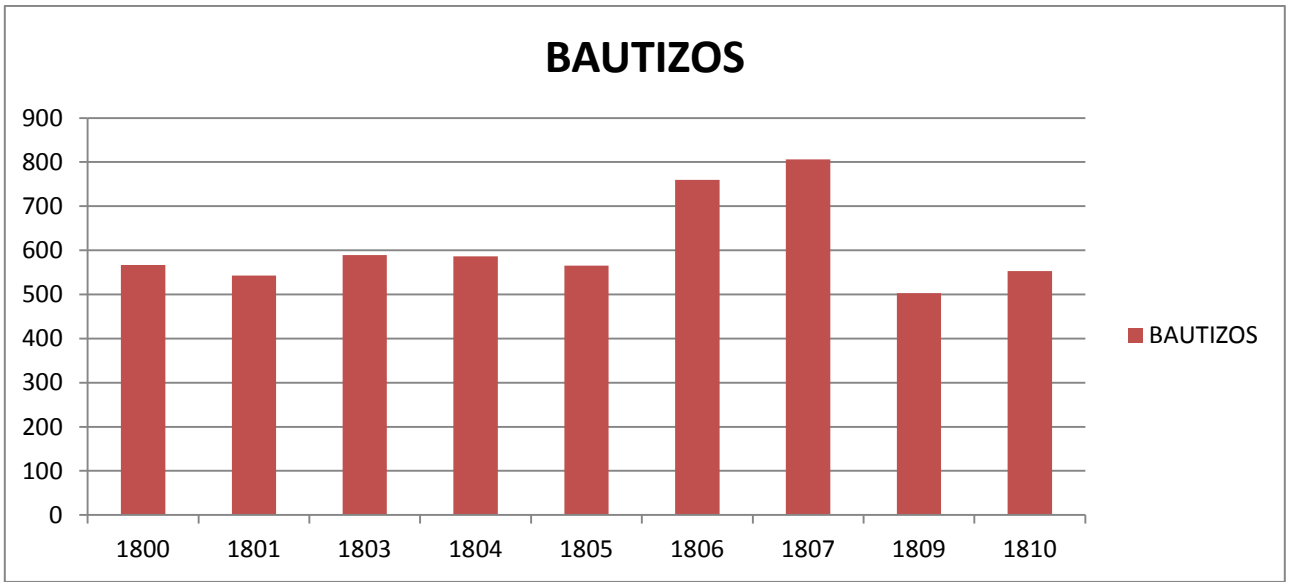

Entierros:

FECHA	ENTIERROS
1800	133
1801	163
1803	144
1804	302
1805	523
1806	399
1807	407
1809	331
1810	361

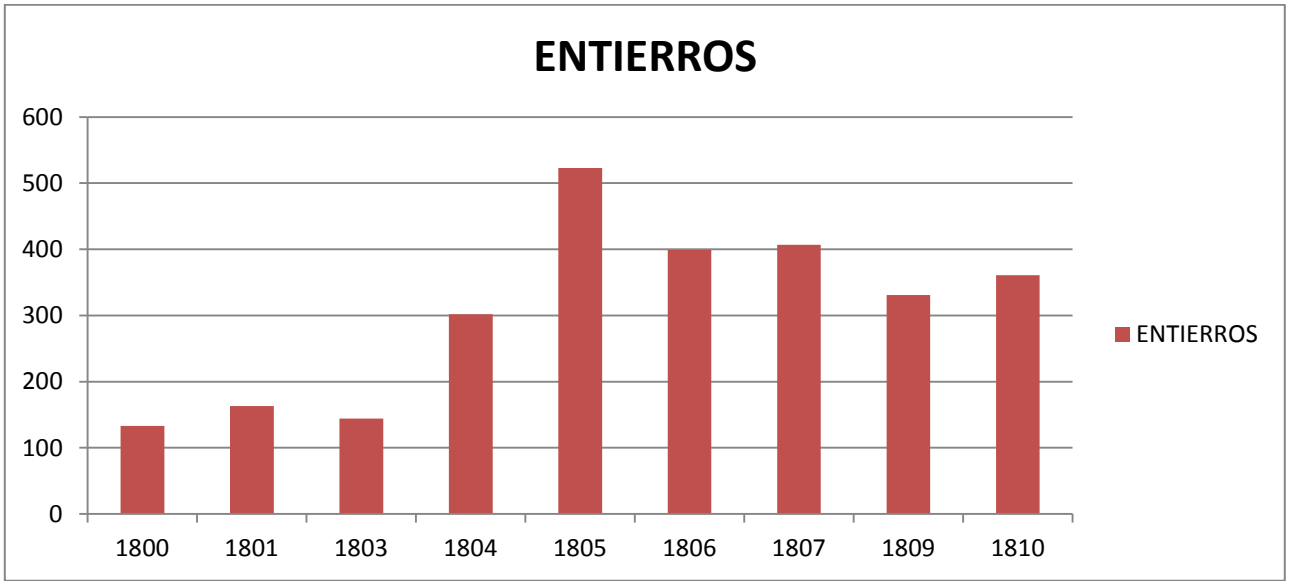

YRAMOCO.

En las siguientes graficas y cuadros correspondientes, se considero el número de bautizos, entierros y habitantes de la presente jurisdicción en los años mencionados.

Habitantes:

FECHA	ESPAÑOLES	MESTIZOS	INDIOS	MULATOS	TOTAL
1800	183	81	776	69	1109
1801	169	110	1104	60	1443
1803	122	33	1155	49	1359
1804	185	63	1006	78	1332
1805	182	72	1030	97	1381
1807	96	59	794	105	1054
1809	94	26	1055	41	1216
1810	226	61	665	62	1014

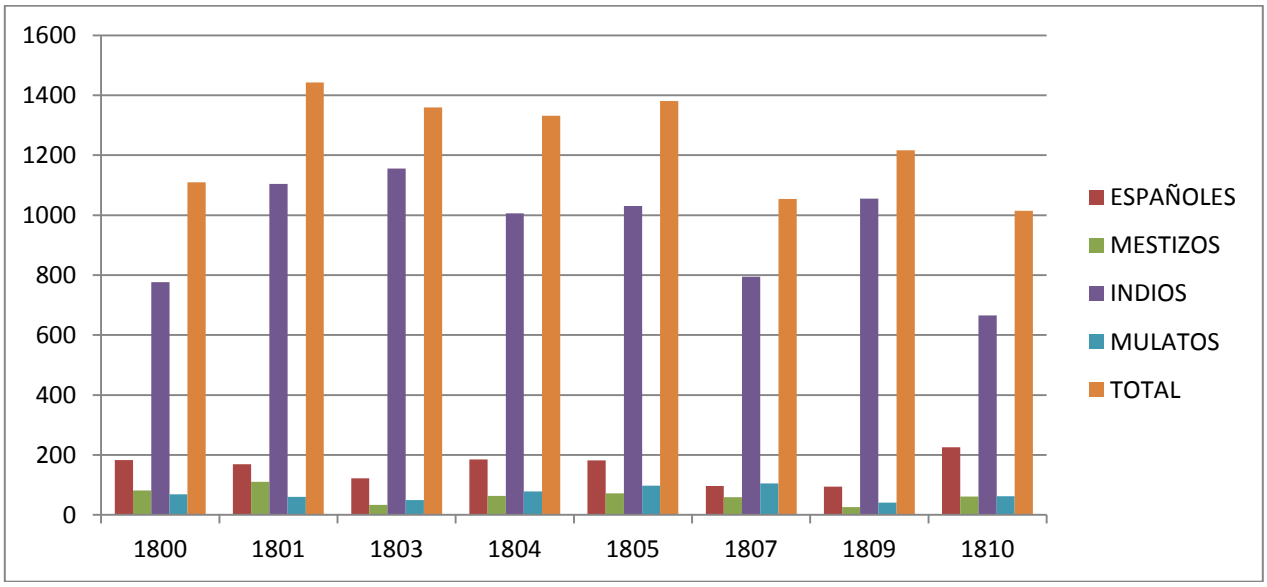

Bautizos:

FECHA	BAUTIZOS
1800	51
1801	52
1803	39
1804	57
1805	44
1807	56

1809	42
1810	39

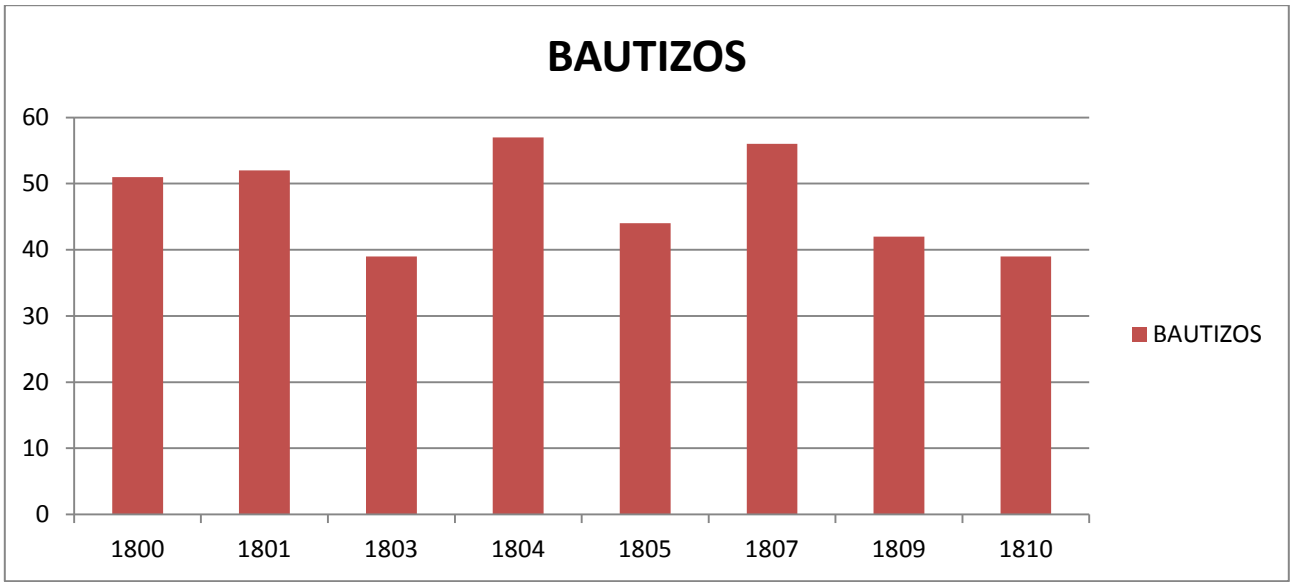

Entierros:

FECHA	ENTIERROS
1800	30
1801	24
1803	28
1804	43
1805	66
1807	42
1809	37
1810	15

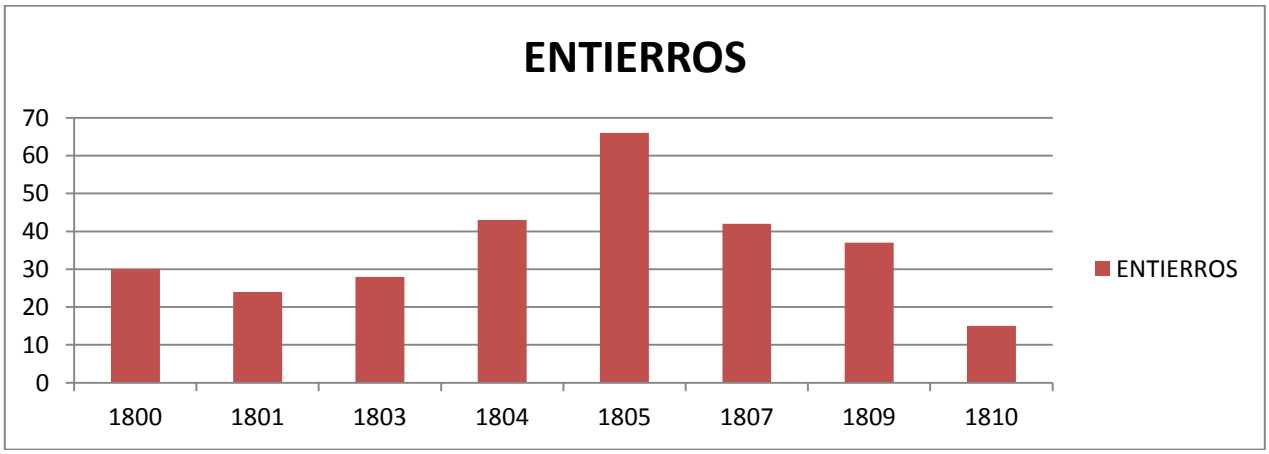

YURÉCUARO.

En las siguientes graficas y cuadros correspondientes, se considero el número de bautizos, entierros y habitantes de la presente jurisdicción en los años mencionados

Habitantes:

FECHA	HABITANTES
1800	3969
1801	3903
1803	4039
1804	4112
1805	4109
1806	4197
1808	4306
1809	4445

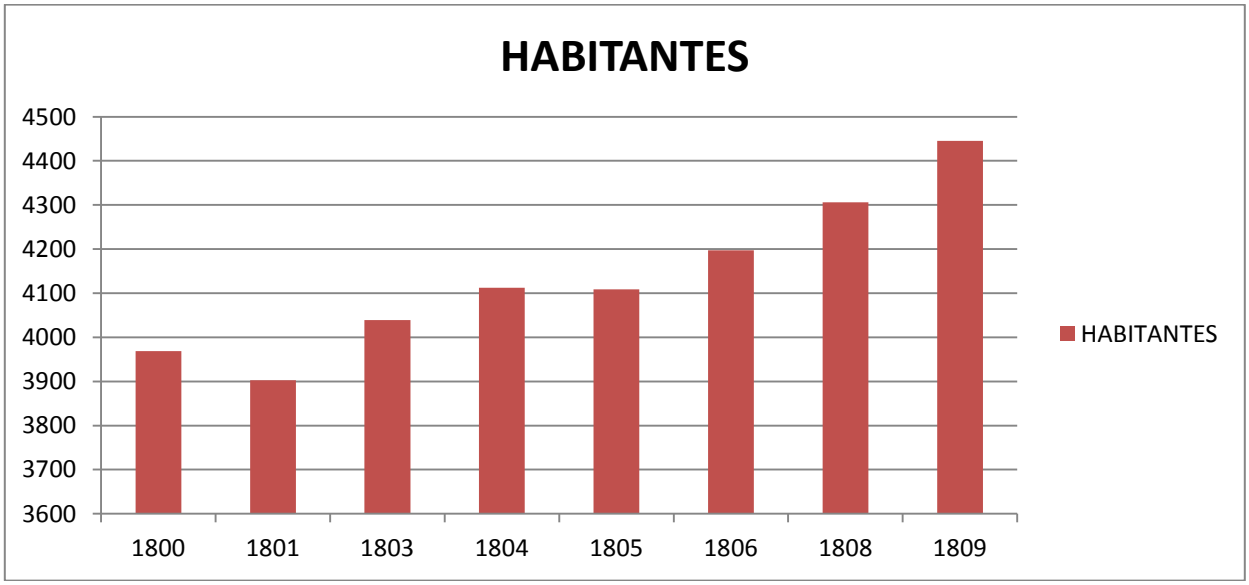

Bautizos:

FECHA	ESPAÑOLES	MESTIZOS	MULATOS	INDIOS
1800	82	27	48	56
1801	80	31	54	34
1803	100	45	60	47
1804	107	46	51	46

1805	108	40	68	49
1806	145	52	63	45
1808	141	36	46	60
1809	114	24	59	54

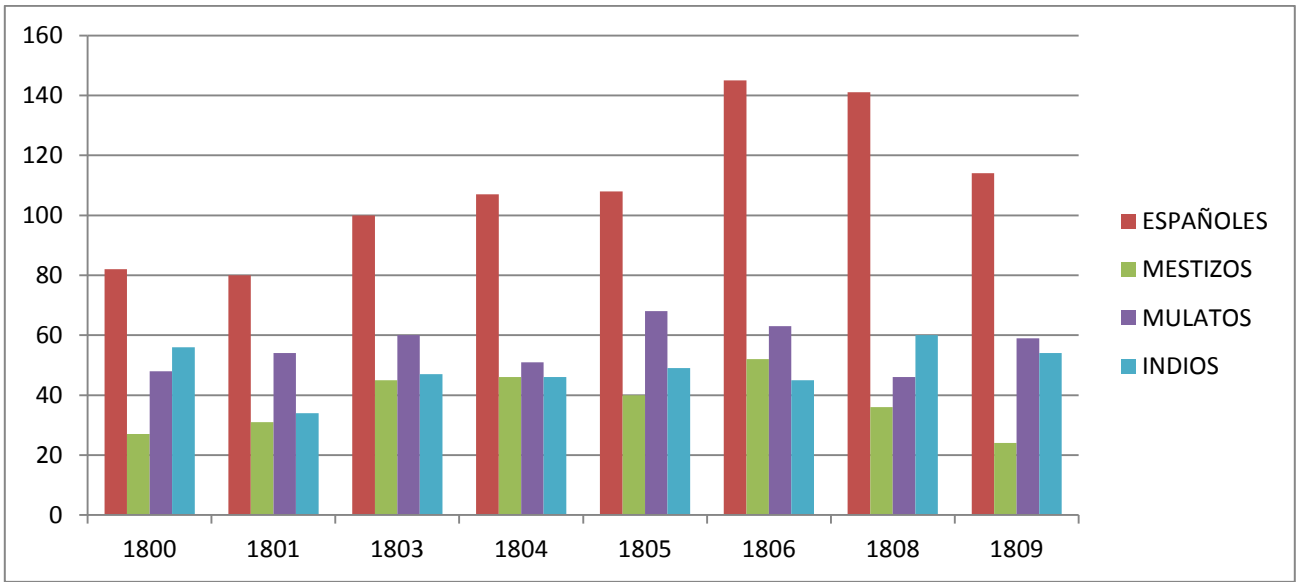

Entierros:

FECHA	ESPAÑOLES	MESTIZOS	MULATOS	INDIOS
1800	33	9	31	25
1801	40	12	18	21
1803	32	8	15	33
1804	38	8	29	28
1805	64	27	40	56
1806	43	18	42	36
1808	39	6	34	22
1809	52	4	24	34

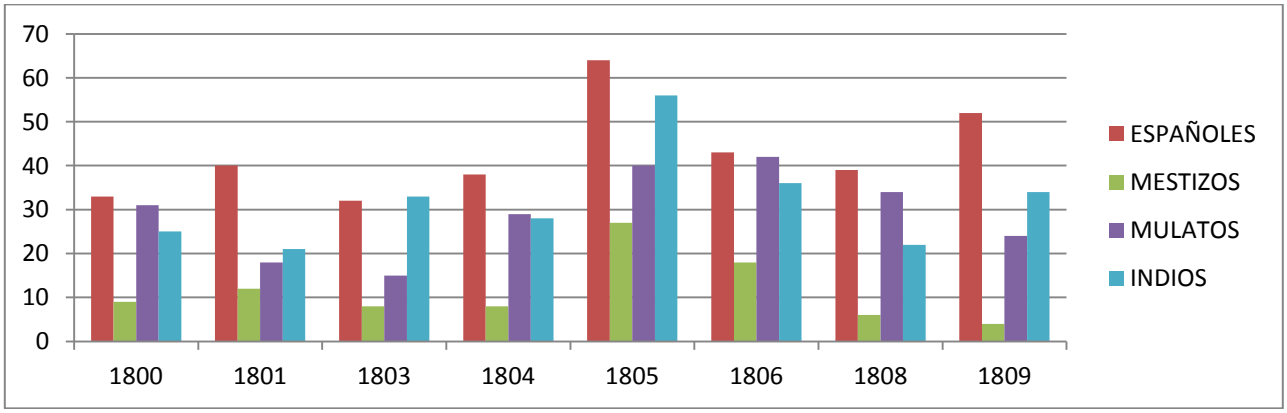

ZINÁPARO.

En las siguientes graficas y cuadros correspondientes, se considero el número de bautizos, entierros y habitantes de la presente jurisdicción en los años mencionados.

Habitantes:

FECHA	HABITANTES
1800	3805
1801	3894
1803	4111
1804	5456
1805	4417
1807	4141
1808	3894

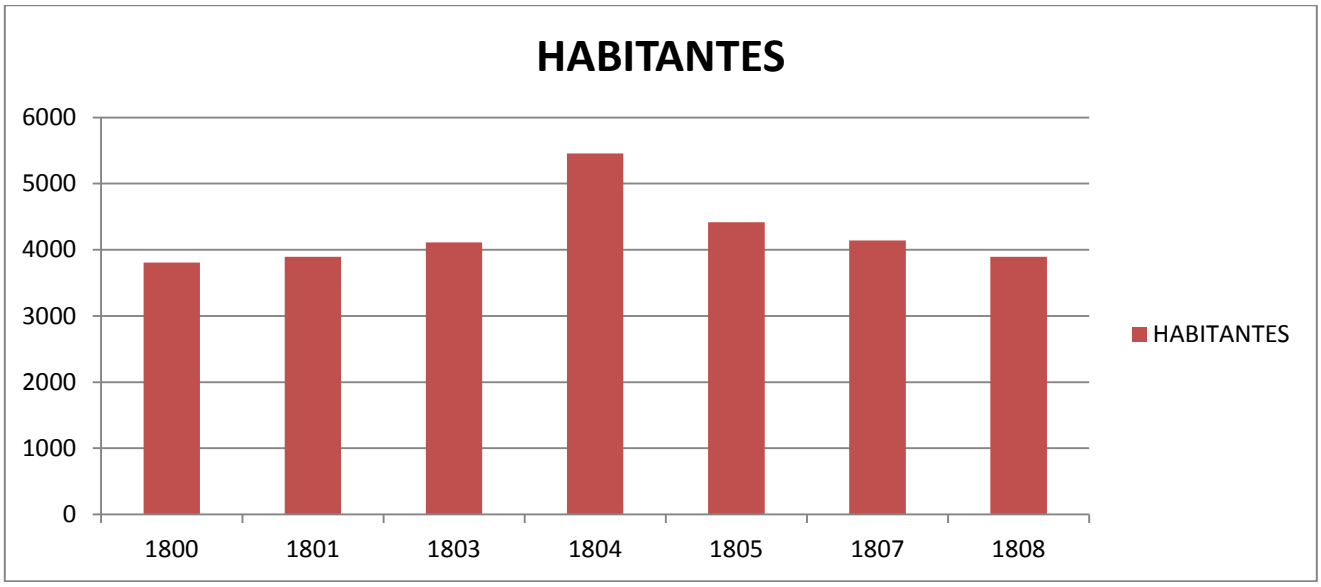

Bautizos:

FECHA	BAUTIZOS
1800	162
1801	177
1803	207
1804	246
1805	220
1807	187
1808	211

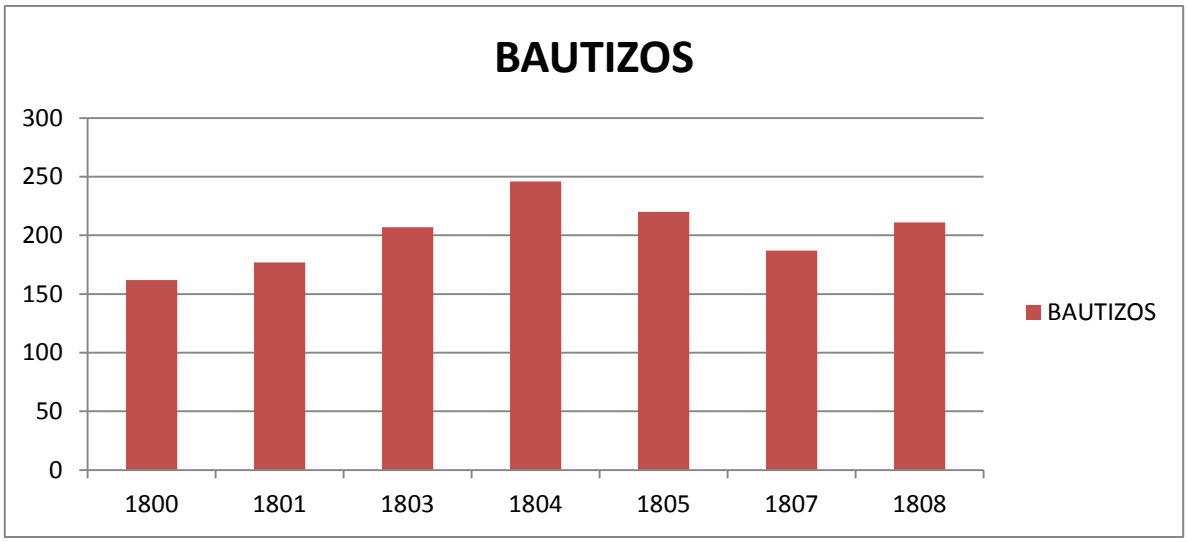

Entierros:

FECHA	ENTIERROS
1800	72
1801	85
1803	94
1804	88
1805	150

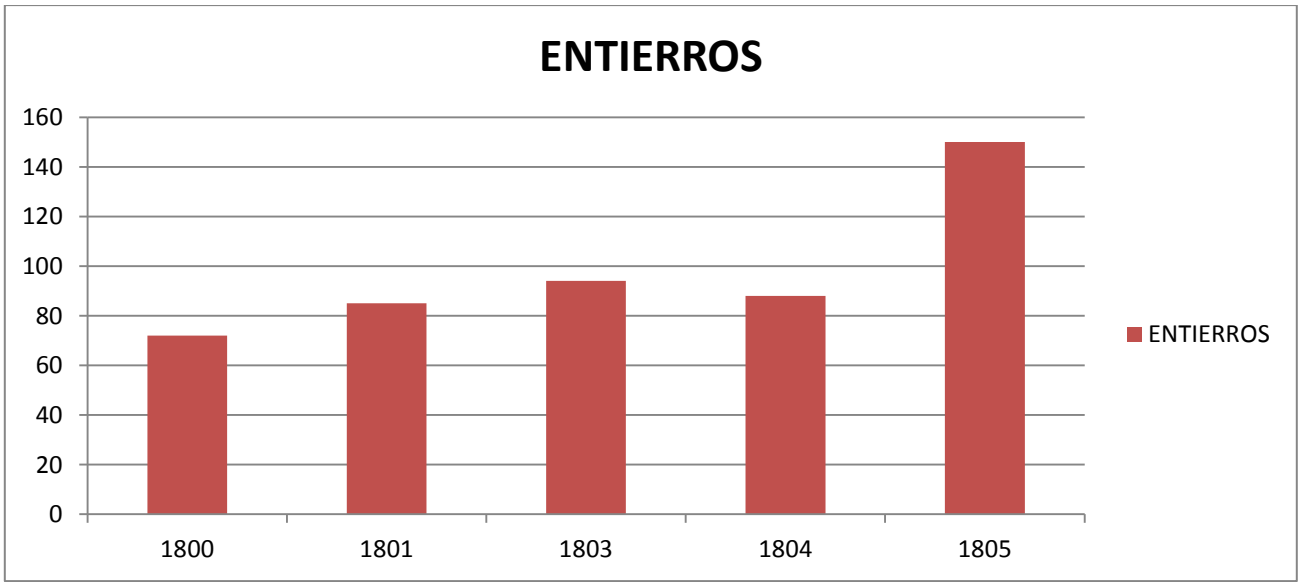

GLOSARIO

Alcalde: En los reinos de Nueva España era el que gobernaba por el rey algún pueblo que no era la capital de provincia, aunque no fuese juez de letras.

Almas de este ramo: Para algunos bachilleres y curas, era la expresión utilizada para hacer referencia a los Españoles y Mestizos de la jurisdicción.

Arquidiócesis: Distrito o territorio en que tiene y ejerce jurisdicción espiritual un prelado, como un arzobispo, un obispo, etc.

Bachiller: Persona que ha recibido el primer grado académico que se otorgaba a los estudiantes de facultad.

Barrio: Grupo de casas o aldea dependiente de otra población, aunque estén apartadas de ella.

Bautizo de limosna: Eran aquellos bautizos que se realizaban sin costo en casos especiales por el donativo o subvención que se daba a los conventos de indias, con cargo a los ingresos de encomiendas y otros.

Bautismo de paga: Eran aquellos bautizos que no gozaron de algún descuento o prebenda monetaria al momento de ser solicitados.

Cabecera: Capital o población principal de un territorio o distrito.

Calidad: Estado de una persona, naturaleza, edad y demás circunstancias y condiciones que se requieren para un cargo o dignidad.

Casta: Grupo que forma una clase especial y tiende a permanecer separado de los demás por su raza, religión, etc.

Castizo: En el sistema de castas colonial, era como se les denominaba a los hijos de Mestizo con Española.

Capellán: El que obtiene alguna capellanía: cualquiera eclesiástico, aunque no la tenga; y el sacerdote que dice misa en la capilla u oratorio de algún señor o particular, y vive por lo común como domestico dentro de su casa con cierto estipendio.

Cédula: El despacho del rey expedido por algún tribunal superior, en que se concede alguna merced o se toma alguna providencia. Su cabeza es: el rey, sin expresión de mas dictados: va firmado del mismo rey: el secretario del tribunal a que pertenece pone la refrendata menor; se rubrica por algunos ministros; y por lo regular se le entrega a la parte.

Clérigo: El que en virtud de las órdenes menores ó mayores que ha recibido está dedicado al servicio del altar y culto divino, y también que tiene la primera tonsura.

Clero secular: Se refiere a los sacerdotes o frailes que viven en conventos bajo las reglas determinadas de la orden. A este grupo pertenecen las Órdenes Mendicantes y demás órdenes que también tengan reglas en común. Él superior de la orden o de la casa es a quien se le debe obediencia. Él superior general o aba es la autoridad máxima, quién a su vez depende directamente dela autoridad del papa; sin embargo, en el caso de España, en razón del patronato, dependía directamente del rey.

Clero regular: Son los sacerdotes o eclesiásticos que viven en el mundo, es decir, entré el pueblo, no en convento o comunidad como las órdenes religiosas. La autoridad local del clero secular diocesano es el obispo, qué a su vez depende directamente del papa.

Cofradía: En lo antiguo el vecindario o la unión de personas y pueblos congregados entra sí para participar de ciertos privilegios ó intereses comunes.

Comisionado: El que está encargado ó diputado por algún cuerpo, autoridad o sujeto particular para entender en algún negocio.

Confesor: El sacerdote que tiene la potestad para oír sacramentalmente los pecados de los fieles y concederles la absolución.

Congregación: Fueron aldeas de indígenas que existieron durante la colonización española de América. Fueron fomentados por las autoridades españolas en la segunda mitad del siglo XVI, a partir de la Real Cédula de 1545. Se les ideó para realizar un cobro más eficiente de los tributos; para aumentar el control y aculturación de la población sometida, mediante la prédica cristiana; y para asegurarse de concentraciones de mano de obra disponible.

Demografía histórica: Área científica o de conocimiento adscrita tanto a la demografía como a la historia que procura reconstruir la estructura poblacional de una sociedad histórica determinada, y analizar y explicar los cambios que se producen en esa estructura a través del tiempo. Los datos que remiten a esa estructura poblacional son datos típicamente estadísticos como distribución de la población por edad y sexo, tasa de natalidad/mortalidad, tasa de crecimiento vegetativo, proporción entre las clases económicamente activas y pasivas, etc., de manera tal de obtener un "corte transversal" de la sociedad que se estudia, en un momento histórico dado.

Dezmatorio: Lugar o distrito que correspondía a cada iglesia o parroquia para pagar el diezmo.

Doctor: Persona que ha recibido el último y preeminente grado académico que confiere una universidad u otro establecimiento autorizado para ello.

Eclesiástico: El que en virtud de las órdenes sagradas a que ha sido promovido, se halla dedicado al servicio del altar y culto divino.

Emolumento: Remuneración adicional que corresponde a un cargo o empleo.

Entierros de limosna: Eran aquellos entierros que se realizaban sin costo en casos especiales por el donativo o subvención que se daba a los conventos de indias, con cargo a los ingresos de encomiendas y otros.

Entierros de paga: Eran aquellos entierros que no gozaron de algún descuento o prebenda monetaria al momento de ser solicitados.

Escribano: El oficial o secretario público que con título legitimo está destinado a redactar y autorizar con su firma los autos y diligencias de los procedimientos judiciales, como asimismo las escrituras de los actos y contratos que se celebran entre partes.

Español: Natural de España.

Estado eclesiástico: Era la forma en que se referían los curas para identificar a las personas de acuerdo a su situación civil, ya fueran casados, solteros, viudos, viudas o doncellas u hombres de doctrina.

Estancia: Hacienda de campo destinada al cultivo, y más especialmente a la ganadería.

Fiscal: Cada uno de los abogados nombrados por el rey para promover y defender en los tribunales supremos y superiores del reino los intereses del fisco y las causas pertenecientes a la vida pública.

Fondo: Cada una de las colecciones de impresos o manuscritos de una biblioteca que ingresan de una determinada procedencia.

Gente de calidad: Era la manera en que los curas se referían a los Españoles pertenecientes a un pueblo o jurisdicción, en algunos casos los Mestizos también eran incluidos en esa definición.

Gente de razón: Era la manera en que los curas se referían a los Españoles pertenecientes a un pueblo o jurisdicción, en algunos casos los Mestizos también eran incluidos en esa definición, también era común denominarlos Gente de confesión.

Hacienda: Se denomina hacienda a una finca agrícola, de gran tamaño, generalmente una explotación de carácter latifundista, con un núcleo de viviendas, normalmente de alto valor arquitectónico.

Hombres y mujeres de doctrina: Eran los que habían cumplido los 7 años y no llegaban todavía a edad de comulgar (entre 12 y 14 años), o aquellos que no habían cumplido con lo que mandaba la iglesia como confesar o no ir a misa.

Indio de fuerza: Era una casta inferior a comparación de los Indios nobles de algún poblado o región, generalmente estos conformaban la fuerza de trabajo pesada en una jurisdicción.

Indio laborío: Era una casta considerada "inferior" por ser indios naturales de la región, casi como "esclavos" y de poder económico muy pobre.

Indio de pueblo: También considerados como naturales del pueblo, eran aquellos indios que por su estatus social, se dedicaban al comercio o artesanías, dejando a las castas inferiores los trabajos más pesados.

Indio de tasación: Fue otra manera de referirse a los naturales sujetos a una jurisdicción, siendo un sinónimo de: “Indio de tributo” o “Indio Matriculado”.

Indio terrasguero: Era aquel que pagaba una determinada renta al dueño de las tierras que labraba.

Indio de radicación: Era la denominación utilizada para hacer referencia a los naturales sujetos a la jurisdicción.

Indio de arancel: Era una denominación más para hacer referencia a los naturales sujetos al pago de tributo.

Jurisdicción: Poder o autoridad que tiene alguien para gobernar. Término de un lugar o provincia.

Labor: Hace referencia a las tierras especialmente utilizadas para la labranza.

Licenciado Persona que ha obtenido en una facultad el grado que la habilita para ejercerla.

Lobo: Casta surgida entre un: Salta atrás con mulata.

Macehual: Hombre de clase humilde, que se encargaba de trabajar la tierra o de servir a un noble, en la jerarquía indígena prehispánica: Emigraron los nobles y sólo permanecieron los *macehuales* en esas tierras.

Mestizo: Dicho de una persona: Nacida de padre y madre de raza diferente, en especial de hombre blanco e india, o de indio y mujer blanca.

Mulato: Dicho de una persona: Que ha nacido de negra y blanco, o al contrario.

Naturales de pueblo: Fue el nombre utilizado por quienes elaboraban los padrones para hacer referencia a los Indios del pueblo.

Obispado: Territorio o distrito asignado a un obispo para ejercer sus funciones y jurisdicción.

Obispo: Prelado superior de una diócesis, a cuyo cargo está el cuidado espiritual y la dirección y el gobierno eclesiástico de los diocesanos.

Obvención: Utilidad, fija o eventual, además del sueldo que se disfruta.

Pardo: Es un término antiguo de las colonias españolas y portuguesas en América que se refiere a los descendientes de esclavos africanos que se mezclaron con europeos y amerindios para formar una gente que no era mestiza ni mulata.

Padrón: Era aquella relación individual de feligreses que habían cumplido en tal año con los mandamientos anuales de confesión y comunión. Es fortuito señalar que existieron otros tipos de padrones como: militares, económicos y tributarios entre otros, todos con objetivos específicos.

Párroco: Cura que tiene una feligresía.

Parroquia: Iglesia en que se administran los sacramentos y se atiende espiritualmente a los fieles de una feligresía.

Párvulo: Dicho de un niño: De muy corta edad.

Petape: En los pueblos de indios, era el encargado de llevar la cuanta y "escribir" a cada uno de los que se iban confesando y recibían comunión.

Prebenda: Cualesquiera de los antiguos beneficios eclesiásticos superiores de las iglesias catedrales y colegiatas; como la dignidad, el canonicato, la ración, etc.

Predicador: Orador evangélico que predica o declara la palabra de Dios.

Rancho: Lugar fuera de poblado, donde se albergan diversas familias o personas.

Sacristán: Dignidad eclesiástica a cuyo cargo estaba la custodia y guarda de los vasos, vestiduras y libros sagrados, y la vigilancia de todos los dependientes de la sacristía. Hoy se conserva en algunas catedrales, y en las órdenes militares.

Santos Óleos: Se llama aceite santo o santos óleos o aceite de unción al aceite bendecido utilizado en diversas ceremonias religiosas.

Sección: Cada una de las partes en que se divide o considera dividido un objeto, un conjunto de objetos, una empresa, una organización.

Serie: Conjunto de cosas que se suceden unas a otras y que están relacionadas entre sí.

Teniente de cura: Persona que ejerce el cargo o ministerio de otra, y es sustituta suya.

Tributo: La porción o cantidad que paga el vasallo por el repartimiento que se le hace para el príncipe del Estado en el que habita, o en reconocimiento del señorío, o para sustentación de sus cargas u otros fines públicos: el censo, el catastro y cualquier carga continua.

Vaqueta: Cuero de ternera, curtido y adobado.

Vecino: Que tiene casa y hogar en un pueblo, y contribuye a las cargas o repartimientos, aunque actualmente no viva en él.

Vicario: Persona que en las órdenes regulares tiene las veces y autoridad de alguno de los superiores mayores, en caso de ausencia, falta o indisposición.

Villa: Población que tiene algunos privilegios con que se distingue de las aldeas y lugares.

Zambo: Casta resultante de la mezcla de negro, con indígena.

ABREVIATURAS

Hda: Hacienda.

Indios L: Indios laboríos.

Indios de P: Indios de pueblo.

Párv: Párvulos.

Esp: Español.

Ind: Indio.

Mest: Mestizo.

Mul: Mulato.

LFA: Ley Federal de Archivos.

FUENTES DE CONSULTA

Bibliografía

- Aguirre, Salvador. Rodolfo. *Los catedráticos de Leyes y Cánones de la Real Universidad de México, 1700- 1750,* tesis de maestría; México, Facultad de Filosofía y letras, UNAM.
- Alday García, Araceli. *Introducción a La Operación de Archivos en Dependencias y Entidades del Poder Ejecutivo.* México, AGN, 2004.

- Brading, David A, *Una Iglesia Asediada: el Obispado de Michoacán, 1749- 1810*, FCE, México, 1994.

- Bravo Ugarte, José. *Historia sucinta de Michoacán.* México, Jus, 1963. 3 vols. Vol. 2.

- Carranza, Castro, Yurixi Judith. *Fondo eclesiástico, sección capitular, serie actas de cabildo, libro 55, 1838- 1841* Catálogo Documental para obtener el título de Licenciado en Historia, Morelia Michoacán, junio, 2008.

- Carrillo Cázares, Alberto, *Partidos y Padrones del Obispado de Michoacán 1680-1685*, COLMICH, México, 1996.

- Castillejo, C, Frías. *El poblamiento rural de Dianium, Lucentum, Ilici y la ciudad romana de La Vila Joiosa (siglos II a. C.-VII d.C.)* Universidad de Alicante, Pág: 37 Libro en Línea.

- *Catálogo de documentos históricos de la Estadística en México siglos (XVI y XIX*), INEGI.

- Chauvet, Fidel de J. *Juan de Zumárraga.* O.F.M. México, 1948.

- Conferencia por el Licenciado Gustavo Villanueva Bazán. El Saber y hacer archivos, UMSNH, 23/03/20.

- *Consejo Internacional de Archivos, ISAD (G)* Norma Internacional General de Descripción Archivística, Madrid, 2000.

- Corona Bustos, Martha Luz, *Archivo General de Notarias, Perspectivas de investigación Multidisciplinaria,* México, UMSNH, 2000.

- De la TorreVillar, Ernesto, *Metodología de la Investigación. Bibliográfica, archivística y documental*, México, UNAM, 1991.

- Escriche, Joaquín. *Diccionario razonado de legislación y jurisprudencia,* París, Librería de rosa, bouret y C, 1851.

- Gerhard, Peter. *Geografía histórica de la Nueva España 1519- 1821* México, *UNAM. 2000.*

- Heredia, Herrera, *Antonia. Archivística General, teoría y práctica*. Sevilla 1993.

- I. Huesca. *Cuestionario de Don Antonio Bergoza y Jordán, obispo de Antequera los señores curas de la diócesis,* t.1,1984.

- Instituto Nacional de Antropología e Historia, *Cedularios,* Coordinación Nacional de Museos y Exposiciones, México, 2012.

- Ley Federal de Protección de Datos Personales en Posesión de los Particulares, México, 2010.

- Ley de Archivos Administrativos e Históricos del Estado de Michoacán de Ocampo y sus Municipios, Morelia, 2004.

- Ley de Archivos Administrativos e Históricos del Estado de Michoacán de Ocampo y sus Municipios, Morelia, 2004.

- L. Alamán, *Historia de México,* 1990. t. 1.

- Manegus, Margarita. *Los indios, el sacerdocio y la universidad en Nueva España, siglos XVI-XVIII.* UNAM, México, 2006.

- Margarita Nettel Ross, *Colonización y poblamiento del Obispado de Michoacán*, Morelia, Gobierno del Estado de Michoacán/Instituto Michoacano de Cultura, 1990.

- Martínez Peñalosa, María Teresa "Casa Morelos" En: *Morelia Patrimonio Cultural de la Humanidad, (Silvia* Figueroa Zamudio Coord.), UMSNH, 1995, Pág.: 263-271.

- Mazín Gómez, Oscar, *El gran Michoacán, Cuatro informes del Obispado de Michoacán 1759- 1769,* Gobierno del Estado de Michoacán/ COLMICH, 1986.

- Mazín Gómez, Oscar, *Secularización de las Parroquias en el antiguo Michoacán*, Doc. Electrónico, PDF.

- Mérida Del Ángel Francisco. *Los testamentos del Obispado de Michoacán 1775-1779, Catálogo Documental para obtener el título de Licenciado en Historia*, Morelia Michoacán, 2008.

- Morales, Sánchez, Marisela del Carmen, *Catalogo documental del Archivo Histórico Casa Morelos Fondo Parroquial, Sección Sacramental, Serie*

Matrimonios, Subserie Información Matrimonial del Obispado de Michoacán de 1800 a 1804, Morelia, 2010.

- Morín, Claude. *Michoacán en la Nueva España del siglo XVIII.* México, FCE, 1979.

- Coord. Pérez Puente, Leticia. *De maestros y discípulos México. Siglos XVI y XIX. UNAM, México, 1998.*

- Reglamento de la Ley de Archivos del Estado de Michoacán, Morelia 2004.

- Serrato, Delgado, David y Quiroz, Zamora, Mario. *Historia de México.* Pearson Educación, México 1997.

- Silva Prado, Natalia, *Manual de Paleografía y Diplomática hispanoamericana, siglos XVI, XVII y XVIII,* México, UNAM, 2001.

- Solís, Chávez, Laura Eugenia, *Las propiedades rurales de los agustinos del Obispado de Michoacán Siglo XVIII,* Morelia, Facultad de Historia UMSNH, Red utopía ac, jitanjáfora, 2002.

- Suarez Fernández, Luis. Ramos Pérez, Demetrio. Comellas, José Luis y Gallego, José Andrés.*Historia general de España y América: los primeros Borbones. América en el siglo XVIII. Tomo XI-1, Volumen 11*. Ediciones Rialp, Madrid, 1983.

- Torres Quintero, Gregorio. *México hacia el fin del virreinato español.* Edit. Cosmos. México, 1980.

- Villanueva Bazán, Gustavo, *Manual de procedimientos técnicos para archivos históricos de universidades e instituciones de educación superior*, México, UNAM/CESU, BUAP, 2002.

- *Experiencia y forma narrativa. Anotaciones sobre su interdependencia en la ficción y en la historiografía*, dtv Wissenschaft 4342, München 1979, Antología.

Fuentes Hemerográficas:

- *Ley de Archivos Administrativos e Históricos del Estado de Michoacán de Ocampo y sus Municipios*., Texto original, Publicidad en el periódico Oficial, el miércoles 3 de marzo del 2004, Tomo CXXXIII, Núm.3.

Fuentes electrónicas

- http://www.diputados.gob.mx/LeyesBiblio/pdf/LFA.pdf LEY FEDERAL DE ARCHIVOS.

- http://www.agn.gob.mx/archivistica/codigo.html

- Cruz Mundet "*Manual de Archivística" Antonia Heredia "Archivística General". Introducción a la Archivística.*
- htpp://www.agn.gob.mx/archivistica/codigo.html.

- http://www.mundoarchivistico.com.ar/?menu=articulos&accion=ver&id=299

- NUÑEZ Chávez, Jorge. *Los archivos administrativos en México, investigación/ artículos/ archivística*, http: www.adabi.org.mx/investigación/.

- Morín, Claude.*Los libros parroquiales como fuente para la historia demográfica y social novohispana*, Universidad de Montreal.

- MOLINA DEL VILLAR, América, *II Congreso Nacional de Historia Económica* CIESAS, Octubre del 2004.

- Gavira Márquez, María Concepción, *Población y Producción de plata en el Real de Minas de Tlalpujahua a mediados del siglo XVIII*, 2006.

- Elio Lodolini*El archivo del ayer al mañana.* pág.: 5. Doc. Electrónico en línea.

- http://www.slideshare.net/karicappello/las-castas-de-la-nueva-espaa-2461254

- Real Academia Española. (2001). Disquisición. En *Diccionario de la lengua española* (22.ª ed.). http://buscon.rae.es/draeI/SrvltConsulta?TIPO_BUS=3&LEMA=disquisici%F3n

- http://www.diputados.gob.mx/LeyesBiblio/pdf/LFA.pdfLey Federal de Archivos.