



**UNIVERSIDAD MICHOACANA DE SAN NICOLÁS DE HIDALGO
INSTITUTO DE INVESTIGACIONES HISTÓRICAS**

TESIS:

**DESPLAZAMIENTOS POBLACIONALES EN MICHOACÁN A PARTIR DE LA
REVOLUCIÓN MEXICANA 1910-1921**

PRESENTA:

LIC. NATALIA AGUILAR LÓPEZ

**PARA OBTENER EL TÍTULO DE MAESTRA EN HISTORIA
CON OPCIÓN EN HISTORIA DE MÉXICO**

DIRECTOR DE TESIS:

DR. EDUARDO N. MIJANGOS DÍAZ

MORELIA, MICHOACÁN, DICIEMBRE 2017

Al Dr. Oscar Guzmán

Contenido

Resumen	5
Summary	5
Listado de cuadros, gráficas y mapas	6
Introducción.....	7
CAPITULO 1	
Revolución mexicana y demografía	20
1.1 Efectos de la lucha revolucionaria en la sociedad mexicana	26
1.2 Análisis demográfico	35
a) Censos poblacionales 1910-1921	36
b) Fecundidad y mortalidad	39
c) Fenómeno migratorio	43
1.3 El cruce de la frontera norte de México.....	45
a) Exiliados políticos.....	50
b) Cambios demográficos en la población estadounidense producto de la Revolución mexicana.....	51
CAPITULO 2	
Desplazamientos poblacionales en Michoacán durante la segunda década del siglo XX	55
2.1 Análisis metodológico para trabajar los desplazamientos poblacionales	57
a) Tipos de desplazamientos.....	59
2.2 La violencia revolucionaria en Michoacán.....	60
2.3 Movilización poblacional, el perfil de las personas desplazadas.....	65
a) Desplazamiento forzado de campesinos y hacendados	66
b) El ir y venir del ejército y los bandoleros.....	67
2.4 Espacios de dinamismo poblacional	74
CAPITULO 3	
Efectos colaterales de los desplazamientos poblacionales	79
3.1 Cambios demográficos en las cabeceras distritales	80
a) Puruándiro.....	82
b) Uruapan	88
c) Zamora.....	90

d) El oriente michoacano.....	92
3.2 El Bandolerismo como diáspora revolucionaria	95
3.3 Inserción de los desplazados a nuevas sociedades y economías	99
a) ¿Morelia ciudad emisora o receptora de desplazados?	100
Conclusiones.....	106
Bibliografía	110
Archivos.....	115
Hemerografía	115
Internet	116
Anexos	117

Resumen

Esta tesis analiza el tema de los desplazamientos poblacionales que se dieron en México, principalmente en Michoacán, a partir de la Revolución mexicana. Las muertes por las luchas armadas, las migraciones por la violencia, el hambre y la propagación de enfermedades infecciosas provocaron que, durante la segunda década del siglo XX, México experimentara cambios importantes en su demografía. Muchas de las personas afectadas por estos problemas tuvieron que desplazarse forzosamente de sus hogares hacia lugares seguros.

Desplazamiento

Revolución mexicana

Michoacán

Demografía

Violencia

Summary

This thesis analyzes the subject of the population displacements that occurred in Mexico, mainly in Michoacán, from the Mexican Revolution. Deaths from armed struggles, migrations from violence, hunger and the spread of infectious diseases led to significant changes in the mexican demography during the second decade of the twentieth century. Many of the people affected by these problems had to move from their homes to safe places.

Displacements

Mexican Revolution

Michoacán

Demography

Violence

Listado de cuadros, gráficas y mapas

Cuadro 1. Población mexicana según los censos de 1900 a 1921.

Cuadro 2. Población en Morelia según los censos de 1900 a 1921.

Cuadro 3. Registro de migrantes mexicanos legales que cruzaron la frontera con Estados Unidos 1910-1920.

Cuadro 4. Población de origen mexicano en Estados Unidos 1900-1920.

Cuadro 5. Cantidad de población michoacana por décadas.

Cuadro 6. Número de habitantes en Puruándiro según los censos de 1900 a 1921.

Cuadro 7. Número de habitantes en Uruapan según los censos de 1900 a 1921.

Cuadro 8. Número de habitantes en Zamora según los censos de 1900 a 1921.

Cuadro 9. Población en el oriente michoacano.

Gráfica 1. Población total mexicana por sexo y década

Mapa 1. Desplazados a Morelia en 1918.

Introducción

La Revolución mexicana iniciada en noviembre de 1910 es una de las etapas de la historia de México que ha sido analizada de manera constante, abarcando desde sus antecedentes, características, etapas y consecuencias, mismas que actualmente todavía son discutidas. Por su heterogeneidad es preciso trabajar esta temática en las diferentes regiones del país y hoy en día éste es el objetivo de varios investigadores, quienes se han encargado de hacer innovaciones en las líneas de investigación y han dejado abiertos otros caminos a tratar.

La presente investigación se refiere al tema de los desplazamientos ocasionados a partir de la revuelta revolucionaria de principios del siglo XX. Para esta tesis son referidos como desplazamientos todos aquellos movimientos poblacionales que tuvieron como causa principal la violencia producida por la guerra. La característica de los afectados es que la mayoría de ellos pertenecía a un sector marginado de la sociedad mexicana, muchos eran campesinos que abandonaron su hogar para dirigirse a alguna ciudad cercana.

Para analizar esta problemática es necesario mencionar el cambio demográfico que sufrió todo México durante la Revolución, es decir, las muertes, las migraciones, las epidemias y los problemas derivados de la contienda dieron por resultado la pérdida de un millón de pobladores, cifra que ha sido discutida por la falta de confiabilidad en los primeros censos del siglo XX al intentar ofrecer cifras exactas. Algunos investigadores que menciono en este trabajo coinciden en el margen de error de estos conteos, que fungieron como requisito del gobierno para tener una estimación de la cantidad de personas que habitaban México en ese entonces, pero también los han tomado como referencia principal para establecer cantidades.

La investigación de esta problemática se realizó por el interés de conocer aspectos relacionados al movimiento revolucionario que no son divulgados frecuentemente, uno de ellos y que es sumamente importante para México y para cada región del país, en este caso para Michoacán, es el de los cambios que causó en la demografía.

Por otra parte, la cuestión de los movimientos poblacionales al interior del país ha sido poco abordada para esta época de la historia de México, es por eso el interés académico por indagar dicha problemática, y con ello, establecer al movimiento armado solo como uno más de los conflictos que orillaron a las personas a huir de sus hogares, es por esto que se decidió como tema de investigación a los desplazados, aquellos personajes que por las circunstancias del momento se vieron obligados a movilizarse, provocando un problema poblacional que poco a poco sobrepasaría fronteras y se mantendría por más de cien años.

Algunos de los conceptos que se manejan constantemente en este estudio son los que se explican de manera general a continuación: *desplazamiento* es una manera de trasladarse de un país a otro, de una ciudad o región a otra, por causas distintas que obligan al sujeto a desalojar su lugar de origen aun sin su voluntad. En las ciencias sociales los desplazamientos se refieren a los movimientos poblacionales que se dan al interior de un país y para hacer un mayor énfasis a las causas de estos se le agrega el término *forzoso*, señalando a la violencia como principal causa. Las personas que son víctimas de esta situación son denominadas *desplazados* y generalmente se ubican en las ciudades capitales.¹ Los conceptos serán retomados en el segundo capítulo de esta tesis ya que en él se realiza un análisis de los desplazamientos en otras áreas y tiempos para que con ellos se redacte un concepto que logre adaptarse a la problemática de los años que comprende este estudio. Evidentemente el concepto de *violencia* puede llegar a ser polisémico y ambiguo, en las ciencias sociales esto se debe a que este suele ser incorporado a una serie de fenómenos cada vez más amplios. No puede ser utilizado solamente para describir una acción social que implique contacto físico o comunicación verbal sino que también abarca desigualdades sociales, políticas y económicas.²

¹ A lo largo de este trabajo la forma en que se realizará el citado de fuentes es de manera estricta regida por las normas editoriales del Instituto de Investigaciones Históricas de la Universidad Michoacana de San Nicolás de Hidalgo. JAWAHIR JAMAL, "Migración y desplazamiento: Las mil caras de un problema en aumento", en <http://www.socialwhatch.org> [consultado el 26 de septiembre de 2016]

² Para profundizar en este concepto véase: GARRIGA, *Notas para una definición antropológica de la violencia*, p. 121. REGALADO, *Violencias y miedos*.

Hago énfasis en que en esta investigación haré uso del concepto de desplazamiento y no propiamente el de migración³ ya que esta última se refiere a aquellas personas que abandonan su hogar pero traspasan fronteras y que obedece a factores económicos y sociales,⁴ mientras que el otro se ajusta de una mejor manera a los objetivos de mi trabajo. Para referirme a los lugares de salida y destino de los personajes involucrados se entiende como *comunidad emisora* al sitio que es abandonado, y la ciudad que los recibe es considerada como *receptora*.⁵

Para el caso de la Revolución mexicana algunos de los conceptos utilizados son los siguientes: el primero se genera con la frase de la *lucha por el poder*.⁶ La aparición de actores sociales que tomaron las armas para adentrarse a la lucha los convirtió en *caudillos*, que Erik Wolf y Edward C. Hansen definen como un hombre que gobierna por medio de la fuerza.⁷ Por su parte Arnaldo Córdova define como *revolucionarios* a aquellos grupos o facciones que buscaban el poder político a través de reformas sociales.⁸ Además trabajaré con otros términos como *bandolero*⁹ y *rebelde*, donde el primero se refiere a un simple salteador que aprovechó la revuelta para hacer sus fechorías, mientras que el segundo se refiere a los individuos que tenían una demanda política fundamentada.¹⁰

La temporalidad que cubre esta investigación va desde el estallido de la Revolución mexicana en el año de 1910, estableciéndose como una coyuntura importante por ser el año de arranque de la lucha. La temporalidad de estudio finaliza en el año de 1921. Se establecieron estos años porque durante ellos se dieron sucesos que marcaron el nivel evolutivo de la sociedad mexicana,¹¹ además

³ En el apartado que se refiere a los cambios poblacionales en Estados Unidos a causa de la Revolución mexicana solo se usará este concepto para hacer referencia a aquellos mexicanos que cruzaron la frontera norte del país.

⁴ "Aspectos Básicos para la gestión migratoria", p. 29.

⁵ BLANCO, *Las migraciones contemporáneas*, pp. 17-18.

⁶ MAX WEBER define al poder como la posibilidad de imponer la voluntad propia de un individuo ante la sociedad. Por lo que la Revolución se convirtió en un conflicto donde sus representantes deseaban imponer su voluntad ante el pueblo.

⁷ WOLF Y HANSEN, "Caudillo Politics a Structural Analysis", pp. 168-170.

⁸ CÓRDOVA, *La ideología de la Revolución Mexicana*, pp. 11-15.

⁹ Para Eric Hobsbawm el Bandolerismo social se asocia al ladrón noble, y este rompe con la tradición historiográfica que considera como mero delincuente. Véase: LÓPEZ Y RIVAS, "Discusiones sobre Eric Hobsbawm", p. 5.

¹⁰ HERNÁNDEZ, "Movimientos rebeldes michoacanos durante la Revolución", p. 154.

¹¹ MIJANGOS, *La Revolución y el Poder Político en Michoacán*, p. 16.

de ser los años más violentos de la lucha y porque son fechas en las que se llevaron a cabo censos poblacionales que sirvieron como referencia para éste estudio.

Este trabajo es un análisis de los grupos sociales que fueron desplazados de sus hogares a partir de la Revolución mexicana y los problemas que derivaron de ella o que ocurrieron durante la segunda década del siglo XX. Se trata de un estudio específico para el estado de Michoacán, pero no se aísla del contexto nacional ya que estos conflictos tuvieron que ser abordados de manera general antes de aterrizar la problemática en la región Michoacán. En los capítulos se podrán encontrar ejemplos de desplazados en diversas áreas del país como algunos que arribaron a la ciudad de México.

El objetivo principal radica en estudiar las movilizaciones poblacionales que se dieron durante la fase armada de la Revolución, con la finalidad de dar a conocer los problemas que junto a la lucha orillaron a muchas personas a trasladarse de un lugar a otro al interior del país, para realizar una discusión de las características que tenían los grupos afectados, destacando las causas y las consecuencias de los movimientos. Así mismo, se realizará un análisis de los cambios demográficos de estos años, ocasionados por la violencia revolucionaria que llevó a la tumba a cientos de hombres, la baja natalidad y las defunciones a causa de enfermedades. Se abordará de manera muy concisa la problemática de las epidemias y enfermedades infecciosas que se propagaron en esa década, destacando que esta temática no será de nuestro total interés, sin embargo, será mencionada al hablar de los cambios poblacionales en México.

Para cada uno de los capítulos se establecieron objetivos específicos acorde a su problemática. El primero radica en definir a la revuelta revolucionaria como uno de los conflictos del siglo XX a partir del cual se produjo un cambio demográfico sustancial a nivel nacional provocado por la mortandad por las luchas, los desplazamientos poblacionales y las epidemias. La situación se vivió de diversas magnitudes en cada región del país y Michoacán no estuvo exento de ellas.

Así mismo, otro objetivo fue estudiar el problema de los desplazamientos por medio de su conceptualización, de tal manera que se definiera un concepto especial para esta investigación haciendo primeramente un breve estudio de las definiciones

que se le han dado en trabajos de este tipo referentes a otros lugares o épocas. Ubicar y comparar a los sectores sociales que fueron desplazados por los conflictos de la segunda década del siglo XX, destacando a los campesinos y sectores marginales quienes fueron más vulnerables al problema e integrar en el estudio a otros actores sociales como políticos, militares, profesionistas y hacendados. Además de hacer notar cómo estos actores se fueron transformando al ser desplazados, ya que muchos pasaron de ser simples campesinos a ser revolucionarios e incluso jefes del movimiento. Dar a conocer qué otros aspectos tuvieron como resultado los desplazamientos poblacionales en México, y que afectaron directamente la demografía nacional y en particular el caso del estado de Michoacán, a fin de tomar en cuenta todos los conflictos que llevaron a las personas a movilizarse al interior del país.

Y como último objetivo específico se buscó tratar los efectos que tuvieron los desplazamientos al interior del país, en particular en cabeceras de distrito como Zamora, Puruándiro, Uruapan y de manera general el oriente Michoacano, siendo elegidos estos lugares porque en cada uno de ellos la Revolución afectó de diferente manera y al realizar un análisis de las cifras presentan características diversas para la discusión. Todo lo anterior con la finalidad de dar a conocer la magnitud de los desplazamientos y la forma en que se integraron los actores en áreas urbanas; ver además cómo estos fueron pieza fundamental para la modificación de la demografía michoacana, ubicando a Morelia como una ciudad tanto emisora de migrantes como de receptora de ellos.

De acuerdo a todo lo ya descrito, he definido un conjunto de interrogantes planteadas para este estudio: ¿Cómo se dieron los desplazamientos poblacionales durante 1910-1921?, ¿Además de la Revolución mexicana, qué otros causales obligaron a sectores sociales a desplazarse al interior del país?, ¿Cómo se integraban las personas desplazadas en los lugares a los que arribaban?, ¿Cómo cambió la dinámica poblacional michoacana durante la fase armada de la Revolución?, ¿De qué manera cambió la demografía mexicana durante la década de 1910?, ¿Qué repercusiones tuvieron los desplazamientos en la sociedad mexicana y cuáles fueron sus proyecciones de manera internacional?, ¿Morelia se

convirtió en una ciudad de paso más que en un lugar para el establecimiento de desplazados?

Esta investigación se basó en los métodos de la corriente historiográfica de la historia social¹² con la finalidad de estudiar la transformación de la sociedad mexicana a través del movimiento social de 1910, que desembocó en el desplazamiento de miles de mexicanos. Tomando como herramienta a la estadística¹³ para la recopilación, organización, análisis e interpretación de datos con el fin de dar a conocer la forma en que cambió la demografía durante los años de estudio. Cabe destacar el vínculo que se ha realizado con otras corrientes como la historia regional¹⁴ ya que por medio de ella se han trabajado localidades específicas del estado de Michoacán donde estuvieron latentes los desplazamientos poblacionales en los años de estudio, haciendo notar que en cada región las consecuencias fueron distintas.

Por su parte la demografía histórica fungió como una de las herramientas principales para este estudio ya que por medio de ella se realizó un análisis de los cambios poblacionales ocasionados por las migraciones o desplazamientos forzosos, y al mismo tiempo sirvió para la realización de estimaciones de las pérdidas humanas a causa de enfermedades, así como para el establecimiento del crecimiento de la población debido a los matrimonios y nacimientos.

Este trabajo se basa en un análisis de los actores sociales que fueron desplazados, así como en el establecimiento de las circunstancias que provocaron los movimientos poblacionales, todo lo anterior a partir de fuentes documentales y

¹² Definida por el historiador Eric Hobsbawm como el estudio de los sectores sociales, a través de su vida cotidiana, usos y costumbres. Véase: HOBBSAWM, "De la historia social a la historia de la sociedad", pp. 95-96.

¹³ La Estadística se ocupa de la recolección, agrupación, presentación, análisis e interpretación de datos. No solo son los resultados de encuestas, ni el cálculo de los porcentajes, sino que la Estadística funge como método científico que pretende sacar conclusiones a partir de observaciones hechas. A menudo se llaman estadísticas a las listas de datos, cosa que crea cierta ambigüedad, que no debería crearnos confusiones. Véase: GONZÁLEZ, *Historia Demográfica de México contemporáneo*, p. 34.

¹⁴ Método o forma de abordar el estudio de la Historia. La Historia regional tiene un objetivo de estudio muy definido y diferente a la Historia Local, que es la región en sí misma. No siempre corresponde a un espacio menor al de un país, en tanto que es un fenómeno observable a diferentes escalas. De modo que la región contempla características específicas que le dan particularidad y esta es limitada según las necesidades de cada investigación. Véase: VIZCAÍNO, "La historia regional mitos y realidades", pp. 117 y 121.

bibliográficas. Se indican en él algunas de las consecuencias que trajeron consigo estos desplazamientos, tanto en el lugar que fue abandonado como el que jugó el papel de receptor y al cual tuvieron que integrarse forzosamente.

La investigación en fuentes primarias fue necesaria para el desarrollo de este trabajo, ya que por medio de ellas se establecieron cantidades que están reflejadas en los cuadros y gráficas de las cifras de personas al inicio de la Revolución y después de al menos diez años de lucha. Del mismo modo muchas de estas fuentes documentales sirvieron para establecer algunos de los motivos que obligaron a las personas a tomar la decisión de movilizarse al interior del país.

Dentro de las fuentes utilizadas para este estudio se encuentra la prensa local y nacional como son: *El Periódico Oficial de Michoacán*, *El Centinela*, *El Heraldito*, *El Norte*, *El Combate*, *La Verdad* y *La Opinión*, en los que pudieron localizarse notas referentes a las personas que fueron desplazadas, la escasez de alimentos y las epidemias. Las cartas también formaron parte de mis herramientas de trabajo y por medio de ellas se han interpretado las razones que llevaron a tanta gente a movilizarse al interior del territorio nacional.

Los mapas y las imágenes que se encuentran en este trabajo sirven para dar un toque gráfico a la investigación ya que por medio de ellos se dan a conocer algunos personajes, notas periodísticas y espacios territoriales de movilización de los involucrados. Las tablas y cuadros, como ya se ha mencionado, fungen como expositores de cifras, algunas de ellas obtenidas directamente de los censos mexicanos de población.

El primer capítulo de esta tesis funge como un texto introductorio en el que se le plantea al lector la situación en la que se encontraba México al estallido de la revolución, se ofrece un recuento breve de la caída de Porfirio Díaz del poder y el origen de los diversos bandos rebeldes, desarrollando de manera concisa las etapas de los primeros años de revuelta a nivel nacional y posteriormente estatal. Ya que es un estudio que trabaja con datos demográficos, se mencionan los censos poblacionales y se hace referencia de elementos de análisis demográfico como mortalidad, natalidad y migraciones, todo esto con la finalidad de dar paso en los siguientes capítulos a abordar la temática en el estado de Michoacán.

En el segundo capítulo comenzaré haciendo una valoración de los desplazamientos poblacionales como temática de estudio, abordando una tipología de ellos y retomando su conceptualización a fin de terminar de llevar la problemática a lugares específicos. En él también serán diferenciados los grupos sociales que se movilizaron constantemente en esos años y se establecerán algunos de los espacios de dinamismo poblacional.

Ya en el tercer capítulo se abordará de manera específica la problemática que nos concierne en lugares particulares de Michoacán, los cuales son Zamora, Uruapan, Puruándiro, Morelia y el oriente michoacano. Espacios que fueron elegidos porque en cada uno de ellos la demografía tuvo cambios diversos a causa de la violencia y los desplazamientos, en el caso de Morelia, porque esta fungió tanto como ciudad emisora como receptora de nuestros personajes a analizar. Un elemento indispensable para esta parte de la investigación será el bandolerismo, mismo que es considerado como causa de una diáspora poblacional en el estado.

La amplia historiografía de la Revolución mexicana introduce al lector a un campo de obras referentes a los antecedentes, personajes, luchas, efectos etc., ya que ha sido una de las líneas de investigación de la historia de México más trabajadas no solo por mexicanos sino también por extranjeros, ya que su magnitud sigue reflejándose en la sociedad mexicana de la actualidad.

Para el análisis de las características de la Revolución mexicana un autor es Alan Knight, por su trabajo *The Mexican Revolution*¹⁵ donde aborda puntualmente los elementos que dieron paso a que la lucha armada de inicios del siglo XX se diera en nuestro país, además de los matices que con el paso del tiempo fue tomando el conflicto y sus efectos directos en México. Esta obra coloca a este autor como uno de los más fuertes hablando de este periodo de la historia mexicana.

David Brading con su libro *Caudillos y campesinos en la Revolución Mexicana*,¹⁶ nos muestra un panorama de los personajes que se involucraron en la lucha. Para el caso de Michoacán, el libro de Álvaro Ochoa *Repertorio Michoacano*,¹⁷ me ha ayudado a identificar a los personajes de origen michoacano

¹⁵ KNIGHT, *La Revolución Mexicana*.

¹⁶ BRADING, *Caudillos y campesinos en la Revolución*.

¹⁷ OCHOA Y SÁNCHEZ, *Repertorio Michoacano*.

que fueron parte del movimiento revolucionario y que algunos por cuestiones políticas fueron desplazados a diferentes ciudades.

La obra que ha sido de utilidad para el estudio de la Revolución en Michoacán y que no se puede dejar de lado al hacer una investigación de este tema en este espacio es la de Jesús Romero Flores, *Historia de la Revolución en Michoacán*,¹⁸ haciendo una reconstrucción del conflicto desde sus orígenes pero vista desde territorio michoacano.

Otra investigación que aborda la Revolución en el estado de Michoacán es de Eduardo Mijangos Díaz, *La Revolución y el Poder Político en Michoacán 1910-1920*¹⁹, la cual ha servido para ampliar el panorama del ámbito político, donde se desarrollaron estrategias para conllevar la lucha revolucionaria, en particular para definir la manera en que se percibía la lucha desde la política michoacana.

Alonso Pérez Escutia en su libro *La Revolución en el Oriente de Michoacán (1910-1920)*,²⁰ aporta información sumamente importante para tratar el conflicto en la región específica del oriente michoacano, además ayuda a reconstruir la situación que se vivía en esa parte del estado durante la Revolución mexicana y hace hincapié en los grupos sociales que fueron desplazados a las ciudades.

Las monografías municipales que revisé me han ayudado a comprender cómo se vivió en cada municipio el movimiento revolucionario, además de que muchas de ellas mencionan constantemente el caso de los campesinos, hacendados y militares que tuvieron que desplazarse de un lugar a otro. Las monografías revisadas fueron las de Arteaga, Carácuaro, Ciudad Hidalgo, Cuitzeo, Uruapan, Zamora, Puruándiro, Santa Clara, Morelia, Susupuato, Maravatío y Zinapécuaro; eligiéndose estas porque comprenden las regiones de interés de este trabajo y porque en algunas de ellas la información sobre desplazamientos está presente.

En cuanto al tema de la demografía histórica, los textos de Elsa Malvido, en especial el que se titula *La Población siglos XVI al XX*²¹ ha sido fundamentales por

¹⁸ ROMERO, *Historia de la Revolución en Michoacán*.

¹⁹ MIJANGOS, *La Revolución y el Poder Político*.

²⁰ PÉREZ, *La Revolución en el oriente de Michoacán*.

²¹ En: SEMO, *Historia Económica de México*.

la metodología que ella sugiere para trabajar la demografía mexicana en años pasados. Además, esta autora también ha escrito obras sobre enfermedades y epidemias en México, lo cual también es muy útil sobre todo para comprender las medidas que se tomaban para combatir estas enfermedades infecciosas y notar la magnitud de las repercusiones en la mortalidad y de esta manera tratar con las cifras que ella proporciona. A mi parecer hacen falta más estudios de este tipo para regiones específicas de México, ya que la demografía ha sido tratada históricamente de una manera muy general en todo el país.

Por su parte Alberto Suarez Barnett en su texto *El costo demográfico de la Revolución Mexicana*²² abre un panorama amplio para tratar con la demografía de la época de la lucha revolucionaria, ya que este autor no solo toma en cuenta las muertes por la guerra sino que también hace hincapié a las muertes que se debieron a otros factores como enfermedades, desastres naturales y hambrunas.

Alicia Olivera en su libro *Mi pueblo durante la Revolución*²³ hace una recopilación de textos escritos por gente que vivió durante la época revolucionaria o familiares directos de ellos que se encargaron de rescatar las historias transmitidas oralmente. La autora hizo una recopilación de estos textos y los agrupó de manera cronológica, en ellos la gente relata cómo vivió en sus propias comunidades la lucha por la revolución. Sin duda los tres tomos de este trabajo fueron esenciales para nutrir la parte de la investigación referente a casos específicos, con ellos pude ponerle nombre y apellido a los desplazados y siendo algunos de ellos testimonios directos de los afectados los retomé como ejemplo en la parte de los anexos.

La historiografía colombiana se ha encargado de trabajar de manera precisa los desplazamientos poblacionales ya que ha sido un tema muy presente en su país. Autores como José Francisco Niño, Claudia Monserrat Ramírez y Eduardo Meza Ramos fueron revisados para la realización de mi trabajo. Por su parte Alfredo Correa en su libro *Desplazamiento interno forzado*²⁴ me ha aportado elementos para

²² SUAREZ, *El costo demográfico de la Revolución Mexicana*.

²³ OLIVERA, *Mi pueblo durante la Revolución*.

²⁴ CORREA, *Desplazamiento interno forzado*.

trabajar el concepto desplazamiento y aunque sea para el caso colombiano mi tarea ha sido tratarlo para el caso de México.

El libro titulado *El ir y venir de los norteros, historia de la migración mexicana hacia Estados Unidos*²⁵ coordinado por Fernando Alanís y Rafael Alarcón hace un recuento de las etapas históricas de la migración de mexicanos hacia la Unión Americana desde el siglo XIX, contando con apartados que se refieren a la etapa del desprendimiento de Texas , la fiebre del oro y los enganchadores, hasta el siglo XX donde textos escritos por estadounidenses desarrollan el tema de las políticas migratorias y las deportaciones durante la Revolución mexicana. Este libro se ha vuelto sumamente importante para mi investigación ya que ha puesto a discusión información producida por norteamericanos.

Por último, el texto de Guillaume Wunsh sobre *Técnicas para el análisis de datos demográficos deficientes*²⁶ ha sido indispensable para desarrollar habilidades de análisis de las cifras arrojadas por los Censos mexicanos de población, destacando los problemas que puede tener la realización de un censo.

Para dar continuidad a todo lo ya expuesto anteriormente se elaboraron las siguientes hipótesis a través de las cuales se va a encaminar esta investigación: la primera plantea que al dar inicio la Revolución mexicana se generó un clima de politización en todo el territorio mexicano, añadiendo la crisis económica que dejaba la lucha, problemas ajenos a esta como enfermedades y desastres naturales, provocaron en su conjunto que miles de mexicanos fueran desplazados de su lugar de origen para buscar refugio en otros sitios, que frecuentemente se trataba de ciudades. Con el tiempo los desplazamientos no fueron de campesinos solos sino que en algunos casos era acompañados por toda la familia. En ellos también participaron hacendados y profesionistas de sector medio, además de los propios bandoleros y militares que se desplazaban continuamente por los enfrentamientos y la toma de pueblos estratégicos.

Los desplazados que formaban parte del campesinado seguían ciertos patrones, en algunos casos huían a las montañas o barrancas al avecinarse un

²⁵ ALANÍS Y ALARCÓN, *El ir y venir de los norteros*.

²⁶ WUNSH, *Técnicas para el análisis de datos demográficos deficientes*.

ataque y después de éste regresaban a sus hogares, mientras que otros tendían a huir a refugiarse a las ciudades cercanas de las que ya no regresaban, algunos incluso iban de una urbe a otra y un sector importante traspasó la frontera con Estados Unidos.

Para la segunda década del siglo XX se va a notar una baja demográfica considerable en la población mexicana a causa de las muertes en las batallas, el bandolerismo, la baja tasa de nacimientos y las enfermedades,²⁷ lo que hace pensar que las personas para escapar de los problemas revolucionarios se vieron obligados a desplazarse siguiendo una ruta donde encontrarán trabajo y seguridad, misma situación que llegó a Michoacán haciendo que en regiones como las de Zamora, Uruapan, el bajío y oriente michoacano se movilizaran constantemente los individuos.

A pesar de que durante la era revolucionaria comenzaron a ser desplazados sectores medios como intelectuales, profesionistas, políticos y comerciantes, los más afectados y por consiguiente desplazados fueron los sectores desprotegidos de la sociedad, es decir campesinos y rancheros quienes se dirigieron a las ciudades más cercanas para mantenerse a salvo de las carencias y la inseguridad. Las consecuencias inmediatas fueron el abandono de los pueblos, disminución de la cantidad de pobladores de manera significativa, y en las ciudades se registró una sobrepoblación que no siempre pudo insertarse correctamente dando paso así a una gran cantidad de vagabundos.

Para el caso de Morelia, ésta figuró más como una ciudad de paso para los desplazados puesto que en las cifras establecidas por los censos se nota que no hubo un aumento considerable de su población sino que su crecimiento se mantuvo al que llevaba desde antes del conflicto armado.

Para la realización de esta investigación se llevó a cabo una indagación en acervos documentales. La primera en ser consultada fue la Hemeroteca Universitaria "Mariano de Jesús Torres", en la que se revisó en la fecha de estudio

²⁷ MENDOZA, Eulalia y TAPIA, Graciela, "Situación demográfica de México 1910-1920", pp. 11-24, en <http://www.unfpa.org.mx> [consultado el 10 de octubre de 2016]

el *Periódico Oficial del Estado de Michoacán*, al igual que boletines de Geografía y Estadística del mismo periodo.

Posteriormente para la parte de la investigación que se divide en distritos fue consultado el Archivo Histórico Casa de Morelos en el ramo de Gobernación, Policía y Guerra donde se localizaron documentos que arrojaron información sobre el bandolerismo, e incluso en algunos de ellos se localizaron datos estadísticos.

Uno más de los acervos consultados fue el de Isaac Arriaga Rivera en el Archivo Histórico del Instituto de Investigaciones Históricas, el cual contenía diversas publicaciones periodísticas de la época a tratar en los cuales se encontraron algunas notas referentes a las migraciones y las consecuencias que tenían los ataques de los bandoleros a diversas poblaciones michoacanas, e incluso la magnitud del problema a nivel nacional e internacional, es decir aquellos movimientos poblacionales que traspasaron la frontera norte de México.

Por otro lado una herramienta de consulta de Archivo Histórico en versión digital fue la de la organización de *Family Search* en la que pude consultar actas de matrimonio, nacimiento y defunciones pertenecientes al registro civil de Michoacán y con las cuales pudieron ser rastreados los casos de personas específicas de Zamora, Morelia, Puruándiro y Uruapan, esto con la finalidad de ofrecer al lector ejemplos concretos de desplazados de Michoacán.

CAPITULO 1

Revolución mexicana y demografía

En este primer capítulo se realiza un acercamiento a los cambios que trajo consigo la Revolución en la sociedad mexicana con la finalidad de resaltar los conflictos que se dieron entre los años de 1910 a 1921 y que figuraron como causas de los cambios demográficos en México. En esta parte trato el tema de la demografía y la movilización poblacional a partir de la Revolución mexicana de manera general en todo el país pero abordando la situación en Michoacán, con el propósito de analizar la forma en que durante estos años cambió la demografía en México y cómo estos datos quedaron plasmados en los censos poblacionales.

El primer apartado es una recapitulación breve del desarrollo y las etapas de la Revolución, la cual se realiza para hacer notar los efectos que ésta tuvo en todos los estratos de la sociedad mexicana de ese entonces. En el segundo apartado se hace un análisis demográfico de la temporalidad en cuestión, yendo desde el panorama nacional hasta el local, tocando características demográficas como son la natalidad, la mortalidad y las migraciones; aunado a ello se valora la información obtenida en los censos poblacionales de inicios del siglo XX para hacer una crítica a su veracidad y su efectividad a la hora de acercarnos a cifras precisas. Los otros subapartados giran en torno a la movilización poblacional como una de las consecuencias principales de la Revolución.

Por último en este capítulo inicial se agregó un pequeño apartado que de manera muy general abordará a ese grupo de personas desplazadas que lograron atravesar la frontera norte de México para convertirse en migrantes internacionales e incluso exiliados políticos que fueron expulsados del país por sus ideologías. Ahí mismo he situado un subapartado donde hago un análisis de los cambios que tuvo la demografía estadounidense con motivo de las numerosas migraciones de mexicanos que se dirigieron a su país en busca de una vida mejor y sobretodo de seguridad, esta información la baso en los censos realizados en Estados Unidos en los que fueron registrados connacionales que radicaban del otro lado de la frontera al igual que la descendencia que tuvieron.

El objetivo general de este primer capítulo es introducir al lector tanto en la temática de la Revolución como en el de la demografía mexicana para los años de estudio que se han establecido, a fin de dar a conocer los cambios demográficos en la sociedad michoacana de principios de siglo XX. Además de contestar a las siguiente interrogantes: ¿De qué manera cambió la demografía de la sociedad michoacana durante la década de 1910?, ¿Cómo podríamos analizar la magnitud de la pérdida poblacional debido a las migraciones desde la información censal estadounidense?

Así mismo se ha logrado establecer cifras en gráficas y cuadros para hacer comparaciones en el crecimiento y disminución de la población durante la década de 1910. Se hace notar la magnitud del problema revolucionario desde la perspectiva estadounidense, la cual será analizada desde los resultados de algunos censos poblacionales realizados en Estados Unidos durante esos años y que incluyen en sus cálculos las cifras de extranjeros, en este caso de mexicanos, que entraron a su país como refugiados o simples migrantes.²⁸ Los datos censales estadounidenses y bibliografía referente al cambio demográfico no se pueden dejar de lado al tratarse de información producida en Estados Unidos durante la Revolución y así poder tomarla como fuente para tratar los cambios poblacionales en México.

El Porfiriato fue una etapa en la historia de México significativa a la vez que controversial, puesto que comenzó con la modernización de la sociedad mexicana de aquel tiempo y se lograron avances en lo económico e industrial principalmente. A pesar de todo esto, hay escritores que consideran a ésta una etapa de ventajas para algunos pero desventajas para otros, ya que las clases privilegiadas eran las que gozaban de los beneficios, mientras que las mayorías sufrían la miseria causada por la mala distribución de los recursos.

²⁸ Para estos momentos la frontera entre México y Estados Unidos no se encontraba completamente custodiada, fue hasta la creación de la Patrulla Fronteriza (Border Patrol) en 1924 por consenso del Congreso de Estados Unidos, hecho de relevancia para los mexicanos, que se modificó su calidad migratoria convirtiéndolo en "ilegal" cuando este no contaba con los documentos necesarios que comenzaron a solicitarse por la modificación de las medidas administrativas en el control fronterizo. Véase: FERNÁNDEZ, *Más allá de eventos coyunturales*, pp. 22-23. DURAND, *Tres premisas para entender la migración*, p. 26.

Porfirio Díaz llegó al poder en 1876, donde permaneció más de treinta años. Su gobierno realizó mejoras en la educación pública, facilitando la creación de escuelas, apoyó la economía nacional por medio de la inversión extranjera abriendo las puertas del país a empresarios de diversas nacionalidades como fueron italianos, alemanes, franceses y estadounidenses, los cuales se encargaron de aprovechar las materias primas, la minería y la agricultura comercial.

Centrando sus bases en la economía, el proyecto porfiriano logró integrar la economía mexicana a la dinámica mundial que se encargaba de explotar capitales, lo que provocó que las grandes potencias buscaran la conquista de los mercados internacionales,²⁹ aquí radica el interés de los extranjeros por México, para el incremento de sus industrias extractivas y la construcción de vías ferroviarias, las cuales fueron un distintivo de la época porfirista, ya que el ferrocarril facilitó la transportación de recursos tanto naturales como humanos.

Durante esta etapa, México era un país agrario y la estructura del campo se encontraba dominada beneficiando a las grandes haciendas, mientras que un 80% de la población sufría para sustentar sus necesidades básicas.³⁰ Cansados de su propia situación los sectores bajos fueron poco a poco desplazándose a otros lugares en busca de trabajo, dirigiéndose principalmente a las ciudades que para entonces iniciaban a industrializarse.

Entre 1895 y 1906 México experimentó un auge económico por el incremento del comercio exterior. Los ferrocarriles, la minería y la agricultura se convirtieron en las bases de su desarrollo, sin embargo, paulatinamente el propio monolitismo del régimen porfirista comenzó a desgastarlo. Al iniciar el siglo XX existía un profundo malestar social de gran parte de la población, algunos expresaban su descontento a través de huelgas y manifestaciones como las de Cananea y Río Blanco en 1906.³¹

Las tensiones sociales se acumularon paulatinamente, algunos sectores de la clase media y de la pequeña burguesía pronunciaron su inconformidad por el acaparamiento de la riqueza de parte de las esferas altas de la sociedad mexicana

²⁹ MORALES, *Indocumentados Mexicanos*, pp. 60-61.

³⁰ RIONDA, *Y jalaron pa'l norte*, p. 80.

³¹ GARNER, *Porfirio Díaz del héroe al dictador*, p. 153.

o sectores cercanos al gobierno. Aparecieron también los grupos que buscaban la sucesión del poder a través de la vicepresidencia, tal fue el caso de los “científicos” comandados por José Yves Limantour, el entonces ministro de Hacienda y los “reyistas” dirigidos por el ministro de Guerra Bernardo Reyes. Por su parte los hermanos Flores Magón tratando de evitar el reeleccionismo fundaron el periódico *Regeneración*, donde hacían críticas al régimen del General Díaz poniéndolo en mal ante la sociedad.³²

Para 1908 Porfirio Díaz sostuvo una entrevista con el periodista estadounidense James Creelman, donde realizó declaraciones que alteraron el ambiente, provocando una politización que abrió camino para que nuevas fuerzas políticas pudieran aspirar al poder. Las declaraciones terminaron por devastar lo poco que quedaba a favor del régimen ya que el general señaló que México estaba preparado para escoger y cambiar a sus gobernantes sin peligro de revueltas armadas. Díaz se dijo a favor de partidos políticos que compitieran por el poder y sobretodo señaló su desinterés por seguir en la silla presidencial.³³ Abierta la posibilidad de contienda por el poder, los partidos políticos postularon a sus candidatos.³⁴

Francisco Indalecio Madero se hizo presente con la publicación de su libro *La sucesión presidencial en 1910*.³⁵ Nacido en una familia acaudalada de Coahuila, Madero era un empresario que deseaba el mejoramiento del país, y se encargó de exhortar al pueblo para asumir la responsabilidad de elegir a sus gobernantes de una manera democrática, con la finalidad de recuperar los valores y derechos perdidos.

El Partido Nacional Antireeleccionista lanzó como candidato a Francisco I. Madero para competir contra el General Díaz en las elecciones de 1910. A pesar de que su campaña suscitó un apoyo importante en todo el país, los seguidores de Díaz acusaron a Madero por alterar el orden público siendo arrestado y encarcelado en San Luis Potosí, mientras el gobierno porfirista llevaba a cabo las elecciones

³² KRAUSE, “Porfirio Díaz”, pp. 284-285.

³³ DÍAZ, *Entrevista Díaz-Creelman*, México, principios de 1908.

³⁴ ÁVILA, “El estallido revolucionario”, p. 15.

³⁵ MADERO, *La sucesión presidencial en 1910*, Coahuila, diciembre de 1908.

resultando nuevamente como ganador absoluto Porfirio Díaz.³⁶ Para octubre del año en curso, Madero logró escapar y se dirigió a la ciudad de San Antonio Texas en Estados Unidos y eligiendo el camino de la insurrección a través del *Plan de San Luis*³⁷ se expresó a favor de la no reelección y llamó al pueblo a levantarse en armas el día 20 de noviembre. Al llamado acudieron grupos rurales y clubes partidarios de la no reelección, igualmente se adhirieron movimientos opositores como el de Francisco Villa en el norte de México y en el sur, Emiliano Zapata. Para el 6 de junio de 1911 Madero finalmente logró su objetivo y entró triunfal a la ciudad de México para ocupar la silla presidencial.

Entre los objetivos de la Revolución mexicana se encontraban el cambio de la situación política de México, alcanzar mejoras económicas y sociales, tales como la reducción de las jornadas de trabajo, aumento de salarios, eliminación de los latifundios y las tiendas de raya y la devolución de tierras, además de ponerle fin a las reelecciones injustificadas.

El ideal agrario fue perseguido celosamente en el sur de México por Emiliano Zapata quien apoyó a Madero a fin de alcanzar beneficios para el campo, situación que no se logró puesto que la presidencia descuidó ese tipo de detalles y sus intentos fallidos de reformas políticas alejaron aliados tanto del sur como del norte. Zapata terminó por desconocer a Madero por no haber permitido que la Revolución siguiera su curso hasta el triunfo de sus ideales y por no cumplir con las causas campesinas y se levantó en armas.³⁸

Para febrero de 1913 tras el asesinato de Francisco I. Madero, México se vio envuelto en una serie de contiendas que afectaron a todo el territorio nacional. Batallas, paso de tropas que sembraban el miedo en la sociedad, crisis económica que iba en aumento por la escasez de empleos, robos, inseguridad, hambrunas e incluso enfermedades, ocasionaron una situación sumamente tensa en todo el país.

³⁶ ROMERO, *Historia de la Revolución en Michoacán*, p. 48.

³⁷ Documento lanzado el día 5 de octubre de 1910 en el que se desconocía y declaraba ilegal el resultado de la elección presidencial donde resultó ganador Porfirio Díaz. Dentro de este plan se exhortaba a la población mexicana a sostener el ideal del sufragio efectivo y la no reelección mediante el levantamiento armado que fue convocado para el 20 de noviembre de 1910. Véase: KNIGHT, *La Revolución Mexicana*, p. 123. SILVA, *Breve Historia de la Revolución*, pp. 157-168.

³⁸ BRADING, *Caudillos y campesinos en la Revolución*, p. 11.

Todos los estratos de la sociedad mexicana se vieron dañados de alguna manera, sobre todo las mayorías marginadas que comenzaron a ser desplazadas de sus lugares de origen y se dirigieron a las ciudades más cercanas, para mantenerse a salvo y sobrellevar sus necesidades, situación no ajena para las elites.³⁹

La violencia afectó de manera directa la economía mexicana, arruinó a los pequeños y grandes empresarios que experimentaron grandiosas pérdidas. Los precios de productos básicos aumentaron y el bandolerismo hacía de las suyas en gran parte del territorio. En el campo la crisis agrícola de 1912 a 1915 aunada a dicha violencia, hicieron que los dueños de haciendas y ranchos abandonaran sus propiedades al verse obligados a huir a otros lugares en búsqueda de refugio.⁴⁰

Para el caso de Michoacán, la Revolución mexicana llegó ya en una fase avanzada, cuando simpatizantes de Madero comenzaron a difundir sus ideas. El movimiento armado en esta región del país puede considerarse como heterogéneo por las diferencias de carácter individual de los sublevados, tal es el caso de Salvador Escalante, Miguel Alessio Robles, Fernando Iglesias Calderón, Miguel Silva y Pascual Ortiz Rubio.⁴¹

En todo el territorio michoacano iban formándose bandos revolucionarios, mismos que fueron dividiéndose entre sí. Para 1913 existían en el estado facciones de villistas, zapatistas y carrancistas.⁴² La violencia no disminuía, se iba haciendo cada vez más fuerte y provocaba un sin número de conflictos. El cambio político no daba las soluciones necesarias que lograran satisfacer las demandas de los sublevados y del pueblo, las reformas eran urgentes a fin de superar la crisis en la que se encontraba todo el país.

Las consecuencias de las luchas y el bandolerismo se dejaban ver en el estancamiento del comercio, la falta de alimentos, la desorganización política y económica.⁴³ La solución inmediata sobre todo para personas de escasos recursos era el cambio de domicilio, ya que todos los aspectos mencionados terminaron por

³⁹ ÁVILA, *El estallido revolucionario*, p. 23.

⁴⁰ BRADING, *Caudillos y campesinos en la Revolución*, p. 11-12.

⁴¹ OCHOA, "La Revolución llega a Michoacán 1910-1915", pp. 3-8.

⁴² MIJANGOS, *Movimientos sociales en Michoacán*, p. 23.

⁴³ MORALES, *Indocumentados Mexicanos*, p. 38.

desplazarlos principalmente del campo a la ciudad e incluso a otros estados del país. Los hacendados que anteriormente disponían de mano de obra campesina entraron en conflicto al ir perdiendo paulatinamente a sus peones. El gobierno también comenzó a alarmarse por los desplazamientos en grandes cantidades, ya que muchas veces los lugares que recibían a los recién llegados tenían problemas al insertarlos, sobretodo en espacios laborales.⁴⁴

El censo poblacional de 1910 indica que en México existían 15.2 millones de habitantes de los cuales un 42% eran de edad joven.⁴⁵ La lucha revolucionaria no solo impactó notablemente en la vida social y política del país sino que también modificó las características demográficas de la nación, lo que se deja ver en el censo de 1921⁴⁶ en el que oficialmente se contabilizaron 14.3 millones de habitantes. Esta situación no se debió a las muertes ocasionadas por el movimiento armado, sino que también obedece a otros factores como el incremento de la migración, la disminución de la tasa de natalidad y aumento de la mortalidad por la propagación de enfermedades infecciosas.⁴⁷

1.1 Efectos de la lucha revolucionaria en la sociedad mexicana

México había vivido bajo el gobierno porfirista por más de treinta años hasta que el descontento por no tener una democracia justa, la pobreza y la riqueza del país en manos de extranjeros provocaron inconformidad en el pueblo, deteriorando el poder del régimen y dando inicio a una de las guerras civiles más violentas en la historia de México, la que marcó una etapa llena de transformaciones y donde se hicieron presentes múltiples personajes.

La Revolución mexicana que dio comienzo con el llamado de Francisco I. Madero a la lucha fue apoyada por sectores privilegiados y de estatus medio. Las

⁴⁴ MORALES, *Indocumentados Mexicanos*, p. 36.

⁴⁵ *Censos de población 1910-2000*. CONAPO: indicadores demográficos 2005-2030.

⁴⁶ Los censos poblacionales se realizaban como hasta ahora cada década, para 1910 se había concluido con el tercer censo nacional. Debido a la Revolución el censo de 1920 se pospuso hasta 1921. Por su parte el censo de 1930 es considerado como el mejor planeado y ejecutado del siglo XX por parte de Andrew Collver. Véase: COLLVER, *Birth Rates in Latin America*, pp. 56-57.

⁴⁷ MENDOZA, Eulalia y TAPIA, Graciela, "Situación demográfica de México 1910-2010" pp. 11-24, en <http://www.unfpa.org.mx> [Consultado el 10 de octubre de 2016]

masas populares tuvieron su participación de una manera intermitente y con diferencias marcadas por el regionalismo así como por la dirección de la clase media.⁴⁸ En diferentes frentes, Emiliano Zapata, Pascual Orozco y Pancho Villa se levantaron en armas contra el gobierno porfirista. Díaz terminó por renunciar al poder y partió hacia el exilio. Con estas adiciones la revolución no solo era un hombre ni siquiera un grupo de hombres, era el espíritu nacional en acción, la inexorable dinámica de la sociedad mexicana que había sido dañada pero que con la contienda seguiría sufriendo otro tipo de penalidades dando por resultado los desplazamientos poblacionales.

En octubre de 1911 se realizaron las elecciones para elegir al nuevo presidente. Madero resultó ganador por una abrumadora mayoría contra su contrincante Francisco León de la Barra; sin embargo, Zapata se levantó en armas contra su gobierno acusándolo de incumplir las promesas hechas en el *Plan de San Luis*.⁴⁹ Poco después del ascenso de Francisco I. Madero a la presidencia por la vía electoral resurgieron con fuerza los conflictos armados. El sur fue el escenario de las ofensivas zapatistas y en el norte del país Pascual Orozco encabezó una aguerrida contrarrevolución, mientras que en Veracruz, Félix Díaz el sobrino de Porfirio, se rebelaba contra el gobierno maderista. Por órdenes del nuevo presidente, las tropas federales de las que formaba parte Victoriano Huerta, se trasladaron en ferrocarril a esas regiones para defender la legitimidad de Madero.

El 9 de febrero de 1913 estalló en la ciudad de México una revuelta contra Madero, conocida como la Decena Trágica, encabezada por Bernardo Reyes, Feliz Díaz y Manuel Mondragón. Sus contingentes intentaron tomar Palacio Nacional y luego de diez días de enfrentamientos y de la muerte de Reyes, Victoriano Huerta ordenó la aprensión del presidente Madero y el vicepresidente José María Pino Suárez quienes persuadidos ante la idea de que con su renuncia lograrían salvar su vida y mantendrían a salvo a sus familias renunciaron a sus cargos, pero días después fueron asesinados en la penitenciaría de Lecumberri.⁵⁰

⁴⁸ GUERRA, "La Revolución Mexicana: El debate revisionista y antirevisionista", p. 43.

⁴⁹ BENJAMÍN, *La Revolución Mexicana. Memoria, Mito e Historia*, pp. 70 y 71.

⁵⁰ BENJAMÍN, *La Revolución Mexicana. Memoria, Mito e Historia*, p. 74.

Después del asesinato de Francisco I. Madero, la mayor figura revolucionaria hasta ese momento, México experimentó una serie de contiendas que afectaron a casi todo el territorio nacional. A pesar de que las zonas donde se desarrollaron intensamente las luchas revolucionarias eran el centro y norte del país, la parte occidente también fue afectada por los enfrentamientos y por el paso de tropas, y aunque fueron relativamente pocos los que se adentraron a la lucha, la crisis económica que iba en aumento por la falta de empleos, los robos, el hambre producida por la escasez de productos básicos e incluso las epidemias, ocasionaron una situación sumamente tensa la cual se pudo sobrellevar un poco con la ayuda de las primeras remesas venidas de Estados Unidos por parte de personas que se habían movilizado antes del comienzo de la lucha.⁵¹

Victoriano Huerta llegó a la presidencia por medio de una traición que justificaba con su idea de la lucha por la Revolución y el cumplimiento de los principios que ésta había establecido al iniciarse. Durante esta etapa intermedia se respiró una aparente paz, excepto en el estado de Morelos donde los zapatistas comenzaban a adquirir cada vez más simpatizantes, mientras que jefes ex maderistas reanudaron las luchas contra la usurpación de Huerta en 1913, lo que desató una guerra civil entre el ejército federal, las fuerzas zapatistas del sur, y las fuerzas villistas al norte, además de la participación de Venustiano Carranza y Álvaro Obregón.⁵²

Las consecuencias económicas afectaban de manera directa a todo el país ya que las luchas, el bandolerismo y la rapiña arruinaban a los empresarios que experimentaron constantes pérdidas, los precios de los productos básicos se elevaron notablemente y el bandolerismo azotaba varios lugares del territorio. Los agricultores y hacendados también se vieron afectados sobre todo por la crisis de 1912, haciendo que propietarios de haciendas y ranchos los abandonaran para movilizarse a ciudades importantes, a fin de mantenerse a salvo de la violencia.⁵³

Entre los años de 1913 a 1919 comenzó a darse fuertemente el *bandolerismo* como una de las características principales de la Revolución, ya que a los pueblos

⁵¹ ROMERO, *Historia de la Migración en Michoacán*, p. 30.

⁵² BRADING, *Caudillos y campesinos*, pp. 11-12.

⁵³ BRADING, *Caudillos y campesinos*, pp. 12-14.

a los que no llegaban las luchas directas entre federales y revolucionarios, llegaban entonces los bandoleros haciéndose pasar por alguno de los grupos ya mencionados, para aprovecharse de los pocos recursos con los que contaba el pueblo al que atacaban.⁵⁴ La percepción del miedo por parte de todos los sectores sociales hacía que las personas comenzaran a movilizarse en búsqueda de esa seguridad que en su propio hogar ya no tenían.

Diversos jefes revolucionarios se unieron a la dirección de Venustiano Carranza dando inicio al movimiento constitucionalista inspirado en el *Plan de Guadalupe*.⁵⁵ Después de varios meses en guerra por fin lograron derrotar al gobierno usurpador. Sin embargo cabe destacar que desde el gobierno de Madero los problemas no se habían solucionado de la mejor manera, puesto que se pretendía resolver conflictos de todo tipo por medio de la política. La mayoría de los puestos públicos llegaron a manos de hombres corrompidos por el gobierno anterior, lo que originó un malestar que solo se solucionaría eliminando todo lo que perjudicara la integridad de la nación mexicana. Venustiano Carranza se perfiló como un guía para el pueblo, no obstante se olvidó rápidamente de las reivindicaciones obreras y campesinas, centrando su atención en intereses propios, motivo que incitó a que nuevamente las fuerzas villistas y zapatistas se lanzaran a la lucha al no obtener respuestas a sus peticiones.⁵⁶

La Revolución mexicana junto con todos sus componentes (inestabilidad política, carestía económica, luchas, muerte, hambruna, asaltos, leva, etc.) dio paso a la migración tanto de forma interna como externa, es decir, los hacendados y campesinos abandonaban los ranchos para mudarse a las ciudades, unos para iniciar de nuevo desde ahí, y otros solo para no ser arrastrados por la leva que los llevaría directo a la muerte. Es durante esta etapa donde una movilización importante de mexicanos hacia el “Norte” adopta una modalidad distinta, la de composición familiar, pues ya no era solo el padre de familia el que se iba a trabajar

⁵⁴ BRADING, *Caudillos y campesinos*, p. 60.

⁵⁵ Proclama documental redactada y firmada por Venustiano Carranza el 26 de marzo de 1913 en la Hacienda de Arizpe Coahuila, en la que se expresa el rechazo hacia el gobierno de Victoriano Huerta y donde se declara la intención de Carranza por asumir el poder de forma provisional hasta que se convocaran nuevas elecciones. Véase: KNIGHT, *La Revolución Mexicana*, pp. 796-797.

⁵⁶ AGUILAR, *A la sombra*. pp. 36-37.

para mantener a sus seres queridos, sino que ahora llevaba consigo esposa e hijos para satisfacer sus necesidades primarias, y para mantenerlos seguros de las luchas constantes que se presentaban en el país.

La frontera norte del país fue una zona indispensable para los revolucionarios, ya que continuamente se presentaba el tráfico de armas y el desplazamiento de tropas por medio de los ferrocarriles. Era un refugio para los bandos revolucionarios que cruzaban en busca de asilo por un tiempo, ya mejorada la situación volvían renovados a luchar de nuevo. No solo ellos ya que braceros y emigrados políticos que se encontraban en Estados Unidos regresaron armados para integrarse a la lucha de facciones.⁵⁷

Recordemos que fue en la década de 1910 cuando se firmó el casi desconocido primer Programa Bracero (1917-1922). Con la expulsión de los migrantes asiáticos y la integración de Estados Unidos a la Primera Guerra Mundial aumentó significativamente la demanda de mano de obra en los campos agrícolas estadounidenses y para la construcción y mantenimiento de vías ferrocarrileras.⁵⁸ En ese momento Estados Unidos dirigió la mirada hacia su vecino del sur y encontró en él una fuerza de trabajo barata, cercana y dispuesta a todo, la que en un momento dado por la vecindad de ambos países podría ser devuelta y no se convertiría en un problema, además de que los mexicanos estaban pasando por una guerra civil en la que muchos no querían involucrarse. De esta manera las empresas norteamericanas se dirigieron hacia la parte central de México para contratar hombres en edad de laborar, destacando que esta zona del país estaba densamente poblada y no representaría ningún problema la salida numerosa de mexicanos.⁵⁹

Cuando Estados Unidos hizo oficial su participación en la Primera Guerra Mundial México se encontraba envuelto en una crisis económica, política y social resultado de la lucha entre las facciones revolucionarias, además de la proliferación de gavillas de bandoleros que sin motivo definido incendiaban y robaban pueblos,

⁵⁷ OCHOA, *Bosquejo Histórico del Estado de Michoacán*, p. 194

⁵⁸ MORALES, *Indocumentados mexicanos*, p. 19.

⁵⁹ ALANÍS, *El primer programa bracero*, p. 24-28.

incluso privando de la vida a gente inocente.⁶⁰ Mientras tanto en la sociedad norteamericana se enlistaban hombres en edad laboral al ejército para integrarse a las luchas del conflicto bélico, muchos dejaron sus trabajos en las industrias y los campos estadounidenses para dirigirse a Europa y luchar en nombre de su país, el cual ya era una de las potencias más importantes del mundo.

Para 1917 se firman los acuerdos para dar inicio al que se puede considerar oficialmente como Primer Programa Bracero, un plan de reclutamiento organizado de mano de obra. Era de carácter estrictamente temporal y fue creado con la finalidad de cubrir una emergencia laboral inmediata, estableciéndose que una vez terminada la guerra también terminaría el programa.⁶¹

Con este programa, cientos de mexicanos fueron contratados y atravesaron la frontera de manera legal, para ir a cubrir los trabajos que habían dejado los norteamericanos que estaban inmersos en la guerra. Pero junto a los migrantes que iban documentados pasaron también muchos indocumentados, lo que inquietó a las autoridades estadounidenses e hicieron emplear medidas para restringir la entrada de individuos no contratados, las cuales fueron aprobadas oficialmente por el Congreso en 1920.

Cabe recordar que fue en la zona fronteriza del norte de México donde comenzaron las agitaciones por la revolución. Los actores inmersos en ella se disputaban las ciudades en la línea divisoria y se dieron acuerdos con los norteamericanos que en un momento determinado pretendieron intervenir en la lucha, a causa de que más de un compatriota suyo había muerto por balas perdidas o luchas que traspasaban la línea divisoria.⁶²

En 1914 Estados Unidos intentó inmiscuirse en los problemas políticos de México enviando tropas de marines a invadir el puerto de Veracruz. Su argumento era impedir que pertrechos de guerra procedentes de Europa llegaran al gobierno huertista.⁶³ La incursión fue frenada por el reconocimiento de Carranza por parte del gobierno estadounidense en 1915. No obstante, el pueblo mexicano intentó

⁶⁰ MORALES, *Indocumentados mexicanos*, p 25.

⁶¹ MORALES, *Indocumentados mexicanos*, p. 25-26.

⁶² AGUILAR, *A la sombra*, p. 37.

⁶³ BENJAMÍN, *La Revolución Mexicana Memoria, Mito e Historia*, p. 79.

defenderse y la prensa de ese tiempo relataba la situación, tal es el caso de la siguiente nota localizada en un periódico michoacano:

[...un sentimiento de inmenso patriotismo se ha dejado sentir en toda la República con motivo de la injusta intervención de las hordas rubias. Sábese que lo que motivó el desembarque de los esbirros de Wilson fue que el vapor Ypiranga, al llegar a Veracruz iba a desembarcar municiones de guerra ametralladoras y cañones para nosotros. El heroico pueblo veracruzano se portó admirablemente y hasta las mujeres mataron gringos.

La guarnición de la plaza al mando del general Mass se replegó a Tejería. Hasta ese momento los gringos no han desembarcado en otro lugar de la Republica. Tampico está tranquilo. Anoche recorrió el pueblo las calles entonando el Himno Nacional pidiendo armas para matar al infame cobarde invasor. La prensa nacional informa que Lucio Blanco tomó Brownsville y que las tropas federales que estaban en Laredo, entraron a territorio yankee batiendo a las cobardes milicias yankees, que huían como mujeres. Asimismo se dice que Álvaro Obregón también entro a territorio americano...^{64]}

Para el año de 1916 surgiría con Estados Unidos otro conflicto ligado al general revolucionario Francisco Villa, quien con cerca de 5000 hombres invadió Columbus, población fronteriza de Nuevo México, en búsqueda del norteamericano Sam Rabel por haberle vendido municiones en mal estado, situación que enojaba a Villa porque ese tipo de errores contribuían a que fuera derrotado en las batallas. Como respuesta el gobierno norteamericano dio instrucciones para que un contingente de cerca de 5 mil hombres al mando del General Jonh J. Pershing penetrara al territorio mexicano en búsqueda de Villa.⁶⁵

La violencia que ocasionaban los constantes ataques villistas no solo afectaba a los mexicanos y norteamericanos, sino que también un sector de españoles fue parte de las víctimas ya que, un gran número de españoles residentes en la capital del estado de Chihuahua tuvieron que abandonar aquel lugar dirigiéndose hacia Torreón. Viajaron en caravana huyendo de las amenazas de Villa, quien les concedió un plazo de 10 horas para salir de la población, so pena de ser encarcelados y procesados. Al salir huyendo solo pudieron llevar consigo los objetos indispensables, el camino lo recorrieron a pie y en malas condiciones, solo

⁶⁴ PERIÓDICO OFICIAL DEL ESTADO DE MICHOACÁN (en adelante POEM), 23 de abril de 1914. Tomo XVII, No. 33.

⁶⁵ DURAND, *Más allá de la línea*, p. 88.

custodiados por un escuadrón de caballería que envió el General José Refugio Velasco, a fin de brindarles seguridad en el trayecto.⁶⁶ De Monterrey también salieron muchos españoles rumbo a la capital del país, temerosos de ser víctimas de algún atentado o asalto por parte de los rebeldes. Se trasladaron en un tren especial que gestionó el vicedónsul español Pío Laguera y el ministro de España de ese entonces, en el que viajaron sus connacionales que quisieron ponerse a salvo en un lugar considerado seguro.⁶⁷

Los ideales de la Revolución buscaban el desarrollo y la justicia social en el país, pero no lograron ser consumados ya que en lugar de seguir por el camino en el que se había comenzado, poco a poco fue adquiriendo el papel de una lucha por el poder, que en lugar de ayudar al pueblo mexicano terminó dejándolo en la pobreza y la desolación. Con la entrada de Venustiano Carranza a la capital mexicana había llegado a su fin la lucha armada contra la usurpación, pero tras la Convención de Aguascalientes en 1914, se dejaron ver las diferencias entre los revolucionarios, orillando a profundos rompimientos entre facciones por sus ideales y afinidades. Zapata exigía la aceptación inmediata del *Plan de Ayala*,⁶⁸ mientras Francisco Villa presentó sus propias condiciones, lo que llevó a que los bandos se enfrentaran entre ellos mismos, quedando anulada la unidad en el interior de los revolucionarios.

Por su parte el grupo agrario de Zapata se puede considerar como uno de los más sólidos del país durante la lucha, ya que dentro de ellos existía el sentimiento de lucha con una idea justificada, incluso con más claridad que la del grupo de los villistas. Después de numerosas contiendas, el bando de Emiliano Zapata logró uno de sus principales objetivos, el reparto de tierras en el estado de Morelos, distribución que se hizo de acuerdo a los usos y costumbres de las comunidades, es decir, se repartieron los títulos virreinales tomando en cuenta la opinión de los ancianos, haciendo así más justa la distribución.⁶⁹

⁶⁶ HEMEROTECA NACIONAL, en adelante HN, *El país*, 13 de diciembre de 1913, p. 4.

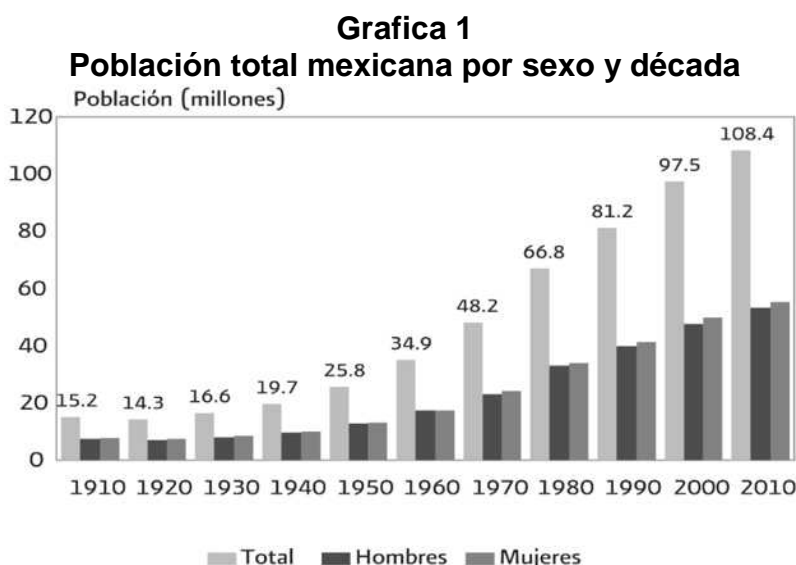
⁶⁷ HN, *El País*, 13 de diciembre de 1913, p. 4.

⁶⁸ Proclama emitida por Emiliano Zapata y Otilio Montaño el 28 de noviembre de 1911, y publicada en prensa el 15 de diciembre del mismo año. En ella se expresaba el ideal agrario perseguido en el sur del país. Véase: KNIGHT, *La Revolución Mexicana*, pp. 386-387.

⁶⁹ KNIGHT, *La Revolución Mexicana*, pp. 428-429.

Con esta serie de consecuencias que trajo consigo la Revolución mexicana nos podemos dar cuenta de la complicada situación por la que atravesó casi todo el territorio mexicano y que llevó a que un número importante de personas se desplazaran en busca de mejores condiciones para sobrellevar el tiempo de guerra y al mismo tiempo huir de ella. Además de que las mismas tropas de revolucionarios eran las más dinámicas en casi todo el territorio nacional ya que por estrategia se movilizaron conquistando lugares estratégicos para el desarrollo de la contienda, en su caso Francisco Villa se convirtió en uno de los generales que atravesó la frontera sin miedo a represalias por parte de Estados Unidos.

La situación demográfica de México durante la segunda mitad del siglo XX tuvo una particularidad que merece ser analizada puesto que disminuyó notablemente el número de habitantes, no solo por los decesos que provocaron las luchas armadas sino por los problemas que se adjuntaban como las hambrunas por la falta de alimentos, baja tasa de natalidad, incremento de la migración y la propagación de enfermedades infecciosas y parasitarias como la influenza española, brotes de tifo, meningitis, fiebre tifoidea y sarampión.⁷⁰ Sin duda durante esta década México experimentó un decremento importante de su población, lo cual se deja ver en la siguiente gráfica obtenida de los censos de población.



Fuente: Censos de Población 1910-2000, CONAPO: indicadores demográficos 2005-2030.

⁷⁰ MENDOZA, Eulalia y TAPIA, Graciela, "Situación demográfica de México 1910-2010", pp. 11-24, en <http://www.unfpa.org.mx> [Consultado el 10 de octubre de 2016]

1.2 Análisis demográfico

Al iniciarse la Revolución mexicana en el norte del país en la fecha y hora establecidas por Francisco I. Madero, en Michoacán no ocurría nada extraordinario todavía. Poco después el movimiento fue tomando fuerza en este territorio y se daba a conocer a través de circulares remitidas por el Gobierno del Estado a las prefecturas de los diferentes distritos.

Pero, ¿en qué situación se encontraba la población michoacana para entonces? En términos demográficos las características poblacionales de Michoacán se vieron afectadas de manera importante por diversas circunstancias, entre las que se encuentran el conflicto revolucionario, el bandolerismo y las enfermedades infecciosas. En años posteriores a 1920 se emprendieron esfuerzos para reconfigurar y establecer datos sobre su dinámica demográfica.⁷¹

Los resultados arrojados por el censo de 1910 mostraron a Michoacán y al Estado de México como los que se aproximaban al millón de habitantes después de entidades como Jalisco, Veracruz, Puebla, Guanajuato y Oaxaca, que rebasaban ya en ese entonces el millón de habitantes.⁷² La lucha revolucionaria aunada a otros conflictos de la segunda década del siglo XX, cambiaría drásticamente la demografía michoacana al disminuir la población de todo el territorio mexicano.

Según la Dirección General de Estadística, en el censo general de población de 1910 la totalidad de habitantes en Michoacán era de 991,880 de los cuales 489,073 eran hombres y 502,807 eran mujeres.⁷³ A pesar de que desde el Porfiriato muchas ciudades como Morelia, Uruapan y Zamora estaban modernizándose, la población michoacana era en su mayoría de origen campesino ya que tan solo 251,188 eran habitantes urbanos mientras que 740,692 pertenecían al medio rural.⁷⁴

Las cifras en esta investigación son un acercamiento a los datos reales, utilizadas con la finalidad de establecer un margen en el cambio poblacional en

⁷¹ MENDOZA, Eulalia y TAPIA, Graciela, "Situación demográfica de México 1910-2010" pp. 11-24, en [http: www.unfpa.org.mx](http://www.unfpa.org.mx) [consultado el 10 de octubre de 2016]

⁷² ESTADOS UNIDOS MEXICANOS, *Cien años de censos poblacionales*, p. 17.

⁷³ ESTADOS UNIDOS MEXICANOS, *Cien años de censos poblacionales*, p. 91.

⁷⁴ ESTADOS UNIDOS MEXICANOS, *Cien años de censos poblacionales*, p. 93.

Michoacán durante la temporalidad en cuestión, por lo que cabe destacar que están sujetas a errores ya que la preparación y las condiciones para la realización de los censos no eran las adecuadas. Además de que, al profesar la religión católica muchos michoacanos satanizaban al registro civil y no registraban a sus hijos, más que en las parroquias donde se les expedían actas como las de bautizo o matrimonio y éstas eran la única forma de identidad que algunos tenían.⁷⁵

La Revolución mexicana cobró miles de vidas en todo el territorio nacional y Michoacán no fue la excepción, y junto a las muertes ocasionadas por la lucha armada se sumaron las que se dieron a causa de enfermedades y epidemias como la de viruela en 1911, la cual llevó al sepulcro a centenares de personas.⁷⁶ Por su parte, la influenza española en 1918 dejó un saldo de medio millón de víctimas en todo el país y en especial en Michoacán causó numerosas pérdidas humanas.⁷⁷

Para hacer una comparación de los cambios demográficos durante la década violenta de la Revolución me referiré a algunas características del censo poblacional de 1921 el cual dejó ver la pérdida de más de un millón de personas, ya que de haberse conservado un crecimiento de 1.1% la población habría ascendido al menos a 17 millones de personas.⁷⁸

Los efectos de la contienda están también reflejados en la estructura por edad y la proporción de hombres y mujeres, ya que significativamente en esta década fueron disminuidos hombres de entre 20 y 30 años de edad. Además de que se captaron las condiciones físicas de algunos hombres en las categorías de defectos físicos y mentales, donde se registraron cojos, mancos y tullidos atribuyendo estas discapacidades a la violencia revolucionaria.⁷⁹

a) Censos poblacionales 1910-1921

Desde su creación, los censos poblacionales han ayudado al establecimiento de cifras, para contabilizar no solo personas sino también otros elementos importantes

⁷⁵ PALAFOX, "Semblanzas de Michoacán durante la Revolución", p. 217.

⁷⁶ PÉREZ, *Aporo*, p. 78.

⁷⁷ GARCÍA, "Genealogía y cronología del poder", p. 126.

⁷⁸ ESTADOS UNIDOS MEXICANOS, *Cien años de censos poblacionales*, p. 21.

⁷⁹ ESTADOS UNIDOS MEXICANOS, *Cien años de censos poblacionales*, p. 22.

para la economía, la sociedad y por supuesto la demografía. Los censos y las encuestas que se han realizado en países en desarrollo la mayoría de las veces pueden estar afectados por errores y omisiones. En esta investigación se hará una crítica de los datos recolectados con la finalidad de saber qué tan precisos fueron y en qué magnitud pueden convertirse en una buena referencia para el acercamiento a cifras exactas.

Comenzaré abordando ciertos problemas que históricamente se han presentado al momento de la realización no solo de los censos poblacionales en México sino también en otros países. El primero de ellos son las omisiones en la población total, éstas ocurren cuando el encuestador no logra abordar el conjunto de población que tiene que interrogarse sobre todo cuando los asentamientos se encuentran dispersos y las condiciones de acceso son difíciles, es por esta razón que las zonas rurales frecuentemente presentan más omisiones que en las zonas urbanas.⁸⁰ Una situación interesante en la demografía se presenta cuando la calidad de la cobertura del censo mejora de uno a otro, haciendo posible que sea detectado un crecimiento ficticio de la población debido a la mejoría del procedimiento, este podría ser el caso entre los censos de 1921 y 1930 ya que en este último se presenta una elevación de la población total en México, destacando que éste es uno de los censos que mejor pudieron llevarse a cabo.

Otro de los errores comunes surge por las fallas de memoria por parte de las personas que responden a preguntas retrospectivas, ya que mientras más cercano sea un hecho, más probabilidades hay que este sea recordado.⁸¹ El problema se presenta cuando mujeres de edad avanzada olvidan relatar ciertos nacimientos antiguos sobretodo de bebés que murieron después del nacimiento, otro ejemplo ocurre con la fecha de casamiento.

Otro reto de los censos es clasificar correctamente la población según su edad; se tiene una tendencia a indicar edades redondas que terminen en 0 o en 5 ocasionando una subestimación de los otros rangos de edades, por otro lado algunos individuos tienden a olvidar su edad exacta, problema presentado

⁸⁰ WUNSH, *Técnicas para el análisis de datos demográficos deficientes*, p. 11.

⁸¹ WUNSH, *Técnicas para el análisis de datos demográficos deficientes*, p. 12.

sobretudo en adultos mayores, asimismo existen las respuestas falsas por parte de los encuestados, quienes según su ideología van a atender al encuestador.

Haciendo una comparación entre los censos de 1910 y 1921 se refleja que México en esta década perdió cerca de un millón de sus habitantes.⁸² La lucha revolucionaria fue una de las principales causas que modificaron la demografía mexicana y en general la vida social y política del país. Los estándares de habitantes en el país se dieron a conocer en el resultado del censo de 1921,⁸³ donde oficialmente se contabilizaron 14.3 millones de habitantes.

Los estudios demográficos que se realizaron posteriormente sobre el tema subieron la cifra de muertes. Manuel Gamio sostendría que hubo 2 millones de muertos, mientras que Gilberto Loyo,⁸⁴ considerado padre de la demografía mexicana, elevó el número a dos millones y medio de muertos. Por su parte Moisés González Navarro en un estudio inédito bajó la cifra a 1.9 millones. Mientras que el estadounidense Andrew Collver⁸⁵ haría variar la estadística de este dato entre 2.5 y 3.1 millones. Sin embargo, el análisis más reconocido es el de 1993, realizado por Manuel Ordorica y José Luis Lezama en su análisis demográfico de nuestro país, auspiciado por el Consejo Nacional de Población, en el que llegaron a la cifra de 1.4 millones de muertos, 1.1 millones de nacimientos frustrados, 400 mil emigrados, y medio millón en error censal para un total de 3.4 millones de vidas afectadas por la revolución.⁸⁶

⁸² CENSOS DE POBLACIÓN 1910-2000. CONAPO: indicadores demográficos 2005-2030.

⁸³ Los censos poblacionales se realizan cada década, para 1910 se había concluido con el tercer censo nacional. Debido a la Revolución el censo de 1920 se pospuso hasta 1921. Cabe destacar la poca exactitud del resultado de este censo pues las condiciones en las que fue realizado no fueron las óptimas, a comparación con el censo de 1930 considerado uno de los mejormente planeados.

⁸⁴ Economista y político mexicano, nacido en febrero de 1901 en la ciudad de Orizaba Veracruz. Estudió la carrera de Derecho y posteriormente la de economía. Considerado padre de la demografía mexicana porque se encargó de inspeccionar, confeccionar y dirigir los censos en poblacionales de 1930 a 1970. Fue Presidente y colaborador de la Sociedad Mexicana de Geografía y estadística en dos periodos y vicepresidente de la Academia Nacional de Historia y Geografía. Asesoró a varios gobiernos en cuestiones de estadística. Véase: Biblioteca Jurídica Virtual del Instituto de Investigaciones Jurídicas de la UNAM, en <http://biblio.juridicas.unam.mx> [consultada el 26 de junio de 2017]

⁸⁵ COLLVER, *Birth Rates in Latin America*, pp. 56-57.

⁸⁶ SUAREZ, *El costo demográfico de la Revolución Mexicana*, p. 17.

b) Fecundidad y mortalidad

Cuando se hace un intento por medir el impacto demográfico que trajo consigo la Revolución mexicana se deben tomar en cuenta las cantidades arrojadas por los censos, en cuanto a migraciones, al número elevado de mortalidad y también considerarse la disminución de los nacimientos,⁸⁷ mismos que no se dieron debido a que los hombres en edad reproductiva dejaron sus casas para adentrarse al conflicto con o sin su voluntad. Algunos estudiosos de la demografía en México como Moisés González Navarro señalan que el crecimiento no efectuado por la natalidad no afectó a la disminución demográfica al nivel en que lo hicieron las numerosas muertes, las enfermedades, la hambruna y el desorden.⁸⁸

A partir de 1913 y hasta que Carranza fue asesinado la violencia trastocó la vida cotidiana de muchos mexicanos y las muertes estaban a la orden del día, el hambre y la miseria sacaron lo peor de las personas y a muchas las obligaron a huir. La guerra encontró a inocentes en sus trabajos, en la calle, hasta en sus propios hogares donde la seguridad dejó de existir. Las contiendas iniciaron en la ciudad de México pero poco tardaron en extenderse a gran parte del país y la muerte y los cadáveres se volvieron parte del paisaje.⁸⁹ En los campos de batalla, las plazas, postes y hasta árboles era común ver a los muertos. Muchos civiles murieron por mala suerte, balas perdidas o simplemente por estar en el lugar y momentos equivocados.

Aunado a las pérdidas mortales por la guerra, se sumaron los decesos por las enfermedades. Los cadáveres que se descomponían al aire libre y la falta de servicios públicos provocaron la propagación de enfermedades infecciosas, entre las más comunes se encontraban la disentería, paludismo, influenza y tifo.⁹⁰ Por su parte la influenza española fue la que provocó mayor número de muertos durante la guerra. Según cifras oficiales entre los años de 1913 y 1920 la población registrada en el país disminuyó de 15.12 a 14.37 millones de habitantes.⁹¹

⁸⁷ MCCA, *Los millones de desaparecidos*, pp. 15-17.

⁸⁸ GONZÁLEZ, *Historia Demográfica de México contemporáneo*, p. 156.

⁸⁹ TRUEBA, *La vida y muerte en tiempos de la Revolución*, p. 141.

⁹⁰ TRUEBA, *La vida y muerte en tiempos de la Revolución*, p. 172.

⁹¹ TRUEBA, *La vida y muerte en tiempos de la Revolución*, p. 174.

Como ya se ha mencionado, la influenza española azotó algunas de las regiones de México y tuvo efectos devastadores, los cuales parecen haber sido más severos precisamente en los lugares donde las luchas eran más intensas y la población más débil, tal es el caso de la propia Ciudad de México y Aguascalientes, mientras que en Michoacán esta *Gran Gripe* como le llamaban también, provocó muertes numerosas, los síntomas eran frío, dolor de pecho, fiebre intensa y sangrado de la nariz, que terminaban con la muerte.⁹²

Para finales del siglo XIX y principios del XX hubo en la ciudad de México una enfermedad que provocó que bacteriólogos de todas partes del mundo pusieran sus ojos en nuestro país, el tifus, una de las muchas enfermedades causadas por las riquetsias.⁹³ En 1910, en vista de una epidemia de tifus y con los planes de la celebración del centenario de la Independencia, el gobierno porfirista quiso erradicar el problema y lanzó una convocatoria para descubrir la etiología y cura de la enfermedad comenzando una carrera entre equipos de estudiosos en el área.⁹⁴

Los principales síntomas del tifus eran fiebre alta, dolores de cabeza y musculares, debilidad, irritaciones en la piel y en los peores casos hinchazón del corazón y del cerebro que culminaban en la muerte. La mayoría de los infectados lograban curarse de siete a doce días después, sin embargo, la mortalidad por tifus entre 1875 y 1915 fue de entre 17 y 25 por ciento.⁹⁵ Los campos de batalla fueron el área de acción del tifus y las ciudades también, los piojos del cuerpo o de la ropa eran comunes en las ciudades sobrepobladas, especialmente en las que hubiera áreas azotadas por la pobreza, junto a ellos las pulgas y los piojos se volvieron los principales transmisores de la enfermedad.

Con tales características la ciudad de México se convirtió en una asesina más en la década de 1910 por los brotes periódicos de tifus y cólera. Después de 1910,

⁹² PÉREZ, *Aporo*, p. 169.

⁹³ Conjunto de bacterias que se encuentran en los piojos, pulgas, chinches y ácaros, actúan como vectores y reservorio de las enfermedades que transmiten ya que son paracitos intracelulares. Éstas incluyen varios microorganismos los cuales producen diferentes tipos de tifus. Las riquetsias le deben su nombre al científico estadounidense Howard T. Ricketts quien murió de tifus después de ser infectado por los piojos que utilizaba en sus investigaciones. Véase: TENORIO, "De piojos, ratas y mexicanos", p. 5.

⁹⁴ TENORIO, "De piojos, ratas y mexicanos", p. 4.

⁹⁵ TENORIO, "De piojos, ratas y mexicanos", p. 6.

la ciudad experimentó una de las mayores epidemias del siglo, precisamente durante los años revolucionarios de 1915 y 1916 cuando fueron infectados más de 10 mil habitantes. Entre noviembre de 1915 y mayo de 1917 se contabilizaron 21 344 infectados y entre enero de 1916 y mayo de 1917, 2119 personas murieron a raíz de este mal. Resultaba sumamente difícil para una ciudad inmersa en una revuelta combatir la enfermedad en esos años, a pesar de ello los viejos médicos y las instituciones porfiristas hacían lo posible para mantener bajo control la situación, pese a ello, la ciudad violenta e insegura ya no era atractiva para los científicos extranjeros que buscaron el mismo objetivo.⁹⁶

La falta de infraestructura sanitaria que pudiera atender a los enfermos fue otro de los motivos que propiciaron la propagación de las epidemias. Los esfuerzos hechos por las instituciones de salud para contener los efectos de las enfermedades nunca cedieron, incluso en los años de mayor violencia.⁹⁷ Los efectos sanitarios que trajo consigo la guerra revolucionaria hicieron que los gobiernos se preocuparan por los asuntos de salud, es por eso la creación del Departamento de Salud Pública en 1917,⁹⁸ una agencia federal que se encargó de mantener el control de las epidemias y hacer las regulaciones sanitarias necesarias para evitar la propagación de enfermedades infecciosas.

Por otro lado, quedaba por atender a los cientos de heridos que dejaba cada batalla, en esta área entraron a trabajar algunas asociaciones de beneficencia, pero a pesar de sus esfuerzos no era posible atender a todos de la manera correcta ya que los heridos de guerra y enfermos eran demasiados y los médicos tomaban decisiones de acuerdo a la problemática, en ocasiones no había razón para gastar en los heridos por la escasez de medicamentos y era mejor amputar que operar para reparar el daño.⁹⁹ Muchos de los médicos solamente estaban a disposición de los jefes y no del pueblo en general.

Otro de los problemas de salubridad, sobretodo en la ciudad de México, era el control de las plagas. Durante 1915 eran constantes las infestaciones de ratas,

⁹⁶ TENORIO, "De piojos, ratas y mexicanos", p. 28.

⁹⁷ MCCA, *Los millones de desaparecidos*, p. 18.

⁹⁸ TENORIO, "De piojos, ratas y mexicanos", p. 31.

⁹⁹ TRUEBA, *La vida y muerte en tiempos de la Revolución*, p. 147.

aunado a ello las autoridades también tenían que encargarse de la recolección de basura, el tifus, disposición de cadáveres, los perros y la rabia, problemas comunes para las urbes en la mayoría de las veces.¹⁰⁰

Para el caso michoacano las enfermedades infecciosas no tardaron en hacerse presentes, haciendo que el gobierno comenzara a idear y dar inicio a campañas de vacunación y tratamiento de los padecimientos al menos en las cabeceras municipales donde el problema fuera más latente a fin de evitar la propagación de los virus y disminuir la cifra de víctimas mortales.

Durante 1914 un brote de viruela estuvo presente en Michoacán por lo que en la prensa principalmente se describían algunas de las medidas que el pueblo tenía que seguir para combatirla. Una de las zonas más afectadas por esta enfermedad fue la capital del estado. Los métodos recomendados según los redactores de las notas eran sencillos y accesibles para todos y se enumeran a continuación:

[1.- Hágase saber por la prensa a todos los habitantes de la Republica, ya sean autoridades o particulares, que algunas de estas enfermedades pueden generarse y todas exacerban seguramente su virulencia, por la materia orgánica, animal o vegetal en putrefacción.

2.- El cuerpo humano insepulto después de 48 horas, es terrible peligro para la salubridad. La práctica de colgar hombres y dejarlos hasta que se pudran, es una práctica deplorable que desarrolla las grandes epidemias de los ejércitos. Los cuerpos muertos deben sepultarse profundamente o incinerarse hasta su destrucción, lo que se obtiene fácilmente empapando con petróleo cuerpo con cuerpo.

3.- Las aves que se alimentan con cadáveres, descubren muchas veces donde estos se encuentran. Hay que vigilarlas y seguir sus indicaciones.

4.- Las aguas que se mueven están siempre puras sino se les contamina. Las aguas estancadas se corrompen, sobre todo si se arroja a ellas materias orgánicas, vegetales o animales. Habrá que sanear pues todo lugar donde haya agua corrompida: charcos, caños, albañales, pantanos, zanjas, etc., usando la tierra para rellenar lo que se pueda tapar.

5.- Las casas deben tenerse con absoluta limpieza, sobre todo, los escusados, caños, albañales, patios, corrales, y caballerizas, donde quiera que haya mal olor, hay que buscar la causa y combatirla. .^{101]}

¹⁰⁰ TENORIO, "De piojos, ratas y mexicanos", p. 36.

¹⁰¹ POEM, 19 de abril de 1914., tomo XXII, número 32.

Se puede notar que la guerra civil fue una de las causas para que las enfermedades se propagaran ya que los muertos nunca eran enterrados sino que se dejaban a la intemperie como símbolos de poder y violencia.

c) Fenómeno migratorio

México a lo largo de su historia ha enfrentado problemas en su dinámica poblacional, ya que sus habitantes han estado sujetos a tres principales flujos de migración: el primero que los lleva desde áreas rurales y de pequeños poblados del interior hacia la capital de país; otro desde la capital hacia otras metrópolis mexicanas; y el último que lleva a gran cantidad de gente a emigrar hacia Estados Unidos.

Los datos disponibles al igual que el gran número de investigaciones sugieren que la migración mexicana a los Estados Unidos es, sino la más grande, por lo menos de la misma magnitud que la migración a las áreas metropolitanas dentro del país. Durante el siglo XX México era un país básicamente rural. La capital nacional estaba poblada por menos de 400,000 habitantes mientras que algunas de las capitales regionales tenían menos de 100,000 personas viviendo en ellas, pero entre 1910 y 1921, la Revolución mexicana esparció a millares de familias de los campos de batalla de casi todo el país hacia la capital mexicana en búsqueda de seguridad.¹⁰² Cabe destacar que no todas las personas fueron desplazadas directamente a la ciudad de México puesto que algunas de ellas se quedaron en la capital regional¹⁰³ o cabecera de distrito más cercana a ellos.

Históricamente la movilidad hacia las grandes urbes ha ofrecido a las personas la posibilidad de un mejor trabajo, seguridad, educación y servicios médicos. Pero no todas las movilizaciones poblacionales provenían del medio rural, ya que para la época revolucionaria las personas desplazadas por la lucha pertenecieron a otras ciudades medias o pequeñas, sin embargo la gran mayoría era de origen campesino.¹⁰⁴ Un ejemplo de lo anterior es el que se localizó en la

¹⁰² GONZÁLEZ, *Migración en México: desaceleración*, p. 14.

¹⁰³ El uso del término *capital regional* se utilizará para hacer referencia a las ciudades capitales de los estados.

¹⁰⁴ GONZÁLEZ, *Migración en México: desaceleración*, p. 16.

prensa de la época, donde se informa a la población de la ciudad de México sobre el arribo varios refugiados tanto mexicanos como americanos, que huyeron de Tuxpan ante la inminencia de un ataque por parte de los rebeldes que estaban al mando de Cándido Aguilar, personaje que amagaba la región.¹⁰⁵

[...los vecinos afectados pudieron escapar a bordo del vapor “Tabasco”, que los condujo hasta Veracruz, de donde vinieron a esta capital, dispuestos a no volver a Tuxpan, sino cuando haya pasado todo el peligro.
 Hablamos con varios de los viajeros, que nos dicen que desde hace ocho días, el rebelde Aguilar pidió la entrega de la plaza, al jefe de las armas, coronel Luis Velázquez, poniendo como plazo para que se resolviera, hasta el lunes por la noche, y avisando que emprendería el ataque, en caso de que se negara lo que se pedía.¹⁰⁶

Por su parte Michoacán se encuentra en el grupo de estados que a lo largo de la historia han expulsado más migrantes al interior y exterior del país, junto a Guanajuato, Hidalgo, Oaxaca, Puebla, Zacatecas y Guerrero.¹⁰⁷ María Eugenia Negrete refiere que esta situación se debe a la población rural densa que compone a estos lugares, algunos de ellos con poca instrucción formal e incluso analfabetas, además de los problemas locales a los que constantemente se han enfrentado, como la pobreza, carencia de trabajo, servicios y comunicaciones.

Ya durante la época revolucionaria, Michoacán se adentró a la lucha que acarrió a un gran número de campesinos a la toma de armas. Como consecuencia hubo un desajuste económico, la guerra, el hambre, las enfermedades, las numerosas muertes y la violencia desataron una diáspora poblacional.¹⁰⁸

Cuadro 1
Población mexicana según los censos

1900	13 607 259
1910	15 160 369
1921	14 334 780

Fuente: Dirección General de Estadística. Sic. Censos generales de población

¹⁰⁵ HN, *El país*, 26 de noviembre de 1913, p. 4.

¹⁰⁶ HN, *El país*, 26 de noviembre de 1913, p. 4.

¹⁰⁷ NEGRETE, “Migración”, p. 56.

¹⁰⁸ MALVIDO, “La población siglos XVI al XX”, p 191.

Cuadro 2
Población en Morelia según los censos

1900	37 278
1910	40 042
1921	31 148

Fuente: Archivo Histórico de localidades. INEGI. Censos generales de población

1.3 El cruce de la frontera norte de México

Durante esta época es importante mencionar lo atractivo que resultaba para los mexicanos el vecino del norte, Estados Unidos, donde se albergaron miles de paisanos. En ese tiempo precisamente la Unión Americana se demandaba mano de obra sobre todo en áreas agrícolas.¹⁰⁹ La falta de organización por parte de los poderes políticos en México no logró controlar las migraciones masivas que día con día iban en aumento ya que mientras la Revolución buscaba el camino a la equidad y la justicia, la lucha armada asoló y agravió principalmente a la población rural de país; a las malas condiciones de vida que se tenían en el campo se sumaron la inseguridad, el hambre y la destrucción de las estructuras productivas.

La violencia desangraba a toda la nación, los decomisos y la leva en favor de uno u otro bando dañaban a familias enteras, sus estructuras y sus fortunas. Si se participaba o no, el peligro seguía siendo el mismo; el desplazamiento generalizado de la población se convirtió en la única defensa accesible. Pronto las pequeñas y medianas ciudades provincianas resistieron la sobrecarga poblacional, se acentuaron las crisis económica y la falta de trabajo y la emigración hacia Estados Unidos no fue entonces una estrategia para allegarse de recursos, sino la última manera de poner a salvo la vida y conseguir seguridad para la familia.¹¹⁰

Del otro lado de la frontera, los norteamericanos contemplaban la guerra en la que estaba inmerso México, observaban y escuchaban noticias continuamente sobre la Revolución, que conforme avanzaba hacía crecer el número de curiosos

¹⁰⁹ MORALES, *Indocumentados mexicanos*, p 38.

¹¹⁰ FERNÁNDEZ, "Crónica sincrónica de la migración", p. 38.

que querían captar algo sobre lo que pasaba en el país del sur. La contienda revolucionaria fue una fuente de inspiración para fotógrafos, cineastas y por supuesto periodistas, quienes se hicieron famosos sacando provecho de las luchas fronterizas.¹¹¹ Por ejemplo, el fotógrafo Walter H. Horne, quien se hiciera rico y famoso gracias a la venta de postales fotográficas de muertos, decapitados, prisioneros y heridos, las que él mismo reproducía en impresoras mecanizadas llegando a imprimir 5 mil postales en un solo día.¹¹²

Fotografía 1 El paso



Fuente: H. HORNE Walter, Fotografía “El Paso”, en línea en <https://www.getty.edu>
[Consultada el 25 de julio de 2017]

Los límites territoriales entre México y Estados Unidos se convirtieron en una zona de agitación y movimiento constante de gente, haciendo que el comercio y el contrabando de burdeles y cantinas proliferara en la región. Los enfrentamientos por el control de esta zona fueron vitales para los diferentes bandos, por ejemplo, en mayo de 1911 cuando Pascual Ortiz Rubio atacó Ciudad Juárez, del otro lado del Rio Bravo la gente observaba con detenimiento todas las maniobras¹¹³ lo que

¹¹¹ DURAND Y ARIAS, *La experiencia migrante*, p. 48.

¹¹² GUEVARA, “México, Fotografía y Revolución” 25 de febrero de 2010, en línea, en <http://fotografosdelarevolucion.blogspot.mx> [Consultado el 4 de julio de 2017]

¹¹³ DURAND Y ARIAS, *La experiencia migrante*, pp. 49-50.

para unos eran estrategias y pruebas vitales para el desarrollo de la contienda, para otros era un espectáculo, era como ir a ver una obra de teatro bien representada.

Los flujos migratorios que se dirigieron hacia el norte iban aumentando conforme lo hacía la revuelta. Poco después de la llegada de Venustiano Carranza al poder y con la firma de la Constitución Mexicana de 1917, los movimientos migratorios que atravesaban la frontera norte disminuyeron por una aparente tranquilidad que comenzó a respirarse en México, pero años después vendría una nueva ola migratoria cuando Estados Unidos ingresó a la Primera Guerra Mundial, viéndose así en la necesidad de enlistar al ejército a una gran cantidad de soldados en edad laboral, quienes dejaron los puestos de trabajo que pasaron a ocupar los mexicanos.¹¹⁴

Hasta ese entonces Estados Unidos había mantenido cierta pasividad frente a los problemas migratorios, a fin de aprovechar las situaciones que se le presentaban y daban paso a su expansión. La línea divisoria entre países estaba abierta al tránsito oficial por cualquier lugar de sus 3000 kilómetros de extensión. Sin embargo, la magnitud del problema de los flujos migratorios hizo al gobierno mexicano tomar ciertas medidas para informar acerca del estilo de vida al otro lado de la frontera, y apoyar a los mexicanos que quisieran ser repatriados a regresar a sus hogares, aunado a las declaraciones del cónsul mexicano en El Paso, que informó sobre el maltrato hacia los connacionales por parte de las autoridades norteamericanas entre 1911 y 1919, quienes deportaron injustamente a los trabajadores mexicanos llegando en algunos casos hasta la muerte.¹¹⁵

El trato hacia los mexicanos ya del otro lado de la frontera no siempre fue el apropiado puesto que muchos paisanos sufrían de malos tratos, largas jornadas de trabajo y salarios no muy bien remunerados, ya que estos eran reducidos por el cobro de altas cantidades por concepto casi desconocido para ellos, destacando el cobro de cuota que tenía Estados Unidos para poder entrar a su territorio, mismo que casi siempre era cubierto por los enganchadores o contratistas dejando a los trabajadores migrantes con una deuda importante que cubrir antes de que el dinero

¹¹⁴ ROMERO, *Historia de la migración*, p 30. Véase también: DURAND, *Más allá de la línea*, p. 45.

¹¹⁵ DURAND, *Más allá de la línea*, p 88.

que ganaban fuera completamente para ellos.¹¹⁶ Por otro lado algunos de los mexicanos que iban a trabajar a los campos estadounidenses eran abandonados en la frontera por los mismos contratistas.

Una de las medidas de parte del gobierno mexicano para frenar la migración hacia el norte era hacer públicas todas las penalidades que los connacionales tenían que soportar en circulares y en notas periodísticas que claramente ponían en evidencia la situación complicada de algunos emigrantes y al mismo tiempo se trataba de hacer conciencia antes de tomar la decisión de abandonar el país para dirigirse al extranjero:

[...recomendamos a todos los que deseen emigrar del país, lo hagan asegurando suficientemente los derechos que adquirieran en el contrato, y en todo caso que mediten detenidamente acerca de todos y cada uno de los inconvenientes que les presente la vida en país extraño, donde desconocen las costumbres, el idioma, el trabajo y ni siquiera cuentan con la amistad o el apoyo que manos amigas les brindan siempre en un país que como el nuestro se distingue por la nobleza de sus miras y su nunca desmentida caridad.¹¹⁷]

Imagen 1 Nota periodística



Fuente: AHDGS, *Tierra Semanario de propaganda y defensa de la reforma agraria*, 23 de enero de 1919, año 1, número 21.

¹¹⁶ ARCHIVO HISTÓRICO DOCUMENTAL DR. GERARDO SÁNCHEZ, en adelante: AHDGS, *Tierra Semanario de propaganda y defensa de la reforma agraria*, 23 de enero de 1919, año 1, número 21.

¹¹⁷ AHDGS, *Tierra Semanario de propaganda y defensa de la reforma agraria*, 23 de enero de 1919, año 1, número 21.

Cuadro 3
Registro de migrantes mexicanos legales que cruzaron la frontera con
Estados Unidos 1910-1920

Año	Inmigrantes legales	Extranjeros No estadísticos	Total
1911	24 527	32 000	56 527
1912	26 573	27 852	54 425
1913	15 285	66 360	81 645
1914	14 897	51 500	66 397
1915	15 695	49 553	65 248
1916	17 198	82 766	99 964
1917	16 438	123 484	139 922
1918	17 602	69 244	86 846
1919	44 668	56 679	101 374
1920	68 816	69 234	138 050
Total	261 699	628 672	890 371

Fuente: Reports of the Commissioner General of Immigration (GGI) 1911-1920. Véase: ALANÍS Y ALARCÓN, *El ir y venir de los norteños*, p. 100.

En este cuadro podemos apreciar las cantidades arrojadas por los censos realizados en Estados Unidos en los que se contabilizaron a los migrantes con el estatus de legales, es decir, aquellos que contaban los documentos necesarios o de ser el caso permisos para ingresar a su país notando que durante toda la década de 1910 el número de inmigrantes se mantuvo de manera constante teniendo alzas a principios y finales de la década. En el mismo cuadro se puede apreciar que se contabilizaron a los extranjeros que eran ilegales haciendo notar que estos eran muchos más que los anteriores. Cabe destacar que en esta información no se especifica a los mexicanos puesto que se tomaron en cuenta a individuos de otras nacionalidades.

a) Exiliados políticos

El territorio estadounidense además de ser proveedor de empleos para los migrantes, también ha servido como lugar de asilo para perseguidos políticos y figuró como una fuente de financiamiento para los que querían adentrarse a la lucha armada en México o a las simples revueltas; esta situación se había mantenido desde el siglo XIX y no fue la excepción en el caso de la Revolución.

La Revolución mexicana y su carácter político dio paso a que no solo personas pertenecientes a un sector desprotegido tuvieran como destino el país del norte sino que también expulsó a muchos pensadores y periodistas que buscaron refugio en ciudades norteamericanas convirtiéndose en exiliados¹¹⁸. Conforme avanzaban los enfrentamientos crecía el número de fugitivos que entraban a Estados Unidos y se convertían en refugiados, considerados como migrantes forzados a cruzar la frontera y que se establecían principalmente en el estado de Texas, en específico la ciudad de San Antonio.¹¹⁹ Cabe destacar a los personajes que migraron y encontraron asilo del otro lado de la frontera para conllevar los conflictos políticos a los que se enfrentaban en México, como los hermanos Flores Magón que publicaron su periódico en contra del general Díaz, lleno de críticas hacia su gobierno.

Desde los lugares donde se encontraban los exiliados, estos continuaban alzando la voz para denunciar los abusos en su contra y daban su opinión sobre la situación por la que atravesaba México. La narración de las propias historias de vida de estos personajes fue el medio para alzar la voz y mantenerse vigentes, situación

¹¹⁸ El exilio es sinónimo de "emigrante político" o incluso "refugiado político", por lo que debe distinguirse del "migrante económico". Sin embargo a veces se superponen los intereses y ambos se relacionan en la decisión de emigrar tanto por motivos económicos como políticos". En este sentido el vocablo emigración define la acción de abandonar su propio país para establecerse en otro como extranjero. Véase: GROppo, "exiles etc refugies: l' Evolution de la notion de refugie su XXe siecle", en *Historia Actual*, pp. 69-70. Para el caso de la Revolución mexicana los grupos victoriosos desplazaron del poder al régimen por el que era ejercido provocando un reacomodo de las fuerzas. El exilio se convirtió en opción para los grupos depuestos. Para profundizar en la temática de exiliados por la Revolución mexicana, véase: GONZÁLEZ, *Intelectuales, exilio y periodismo en cuba*, pp. 27-28.

¹¹⁹ DURAND, *Más allá de la línea*, p 88.

que no pudo prolongarse como hubieran querido ya que oficialmente sus obras fueron restringidas y no pudieron transitar en territorio mexicano.¹²⁰

Por su parte Francisco I. Madero en una parte de su vida se convirtió primero en inmigrante dentro de Estados Unidos, por haber estudiado en escuelas norteamericanas e incluso francesas, y ya dentro de la agitación al escapar de la cárcel y huir a Texas pasó a ser exiliado. El gobierno estadounidense no ponía trabas al momento de cruzar la frontera a este tipo de personajes notables. Francisco Villa por su parte, experimentó el ser un migrante fugitivo al atacar la población de Columbus.

b) Cambios demográficos en la población estadounidense producto de la Revolución mexicana¹²¹

Para entender el crecimiento y la disminución poblacional en México también es importante trabajar con datos directos referentes a la demografía estadounidense, ya que al igual que nuestro país, el vecino del norte también experimentó cambios en su población dado que el conflicto revolucionario desembocó en un gran número de mexicanos que cruzaron la frontera norte en busca de protección y de una mejor situación económica, además de la atracción que tenía el área laboral estadounidense.

El aumento de movilidad poblacional hacia el país del norte no fue propio de la era revolucionaria sino que desde finales del Porfiriato venía haciéndose presente, atribuyéndose a la desigualdad económica y social del régimen de general Díaz. Una vez iniciado el conflicto este incentivó la migración pero no de tal manera como para ser considerado como el único detonante, más bien se convirtió en uno de los varios factores que provocaron la emigración social, ya que además de la violencia y la mala situación económica algunos mexicanos decidieron adentrarse al territorio estadounidense porque al contrario de México, Estados Unidos estaba experimentando un auge en su economía, ya que desde iniciado el siglo XX, junto

¹²⁰ GONZÁLEZ, *Intelectuales, exilio y periodismo en cuba*, p. 10.

¹²¹ Este subapartado fue creado por la importancia que tienen las fuentes estadounidenses para el estudio de la demografía mexicana.

con Inglaterra y Alemania, era considerada como una de las tres potencias líderes del orbe. Los estadounidenses iban formando un imperio continental con industrias y ciudades tan poderosas como las europeas, lo que atraía a los inmigrantes desde varios sitios del mundo.¹²²

Los censos poblacionales estadounidenses son fuentes de información para la demografía mexicana, ya que por medio de ellos se pueden establecer estimaciones en las cifras de los migrantes que cruzaron la frontera y los descendientes que tendrían después. El aumento de mexicanos en Estados Unidos entre las décadas de 1900 a 1940 no solo se debió a la migración como tal sino que estuvo acompañado por el crecimiento en el número de las personas de origen mexicano que nacieron en ese país.¹²³

La demografía mexicana ha cambiado en cada época de la historia pero es en principios del siglo XX cuando comienzan a darse modificaciones sustanciales a causa de las migraciones masivas que se dieron al interior del país y que posteriormente fueron expandiéndose a otros países, en este caso a Estados Unidos de América, iniciando así la tradición de flujos poblacionales que siguen dándose hoy en día y que se pueden asociar a la violencia de cada época.

Cuadro 4
Población de origen mexicano en Estados Unidos de 1900-1920

	1900	1910	1920
Nacidos en México	126 740	228 909	500 429
Nacidos en E.U	273 992	406 277	495 976
Nacidos en otros países	759	3 335	3 130
Total	401 491	638 521	999 535

Fuente: Datos tabulados e interpretados según las reglas establecidas por Brian Gratton y Myron P. Gutmann en: "Hispanics in the United States 1850-1990" Estimates of Population Size and National Origin, en: *Historical Methods*..

¹²² P. GUTMAN, *Los efectos demográficos*, p. 146.

¹²³ P. GUTMAN, *Los efectos demográficos*, p. 151.

En el cuadro anterior se puede hacer una comparación de la cantidad de personas nacidas en México y que fueron registradas en los censos estadounidenses de 1900 a 1920, además en él se pueden notar también a los hijos de mexicanos que nacieron en territorio norteamericano. Por último y no menos importante se encuentran los extranjeros de otras nacionalidades que fueron contabilizados, recordemos que para esta época la migración europea era muy bien vista en Estados Unidos, sobre todo si se trataba de inversionistas o empresarios que buscaban actuar en la economía de ese país. Estas cifras ofrecen estimaciones mínimas, pero consistentes en cuanto a población de origen mexicano en los censos estadounidenses.

Es así como se ha analizado de manera general la situación económica, política y social en la que se vio envuelto México al término del Porfiriato e iniciada de la Revolución. Haciendo notar cómo la revuelta trajo consigo problemas que tuvieron ciertos efectos en la sociedad mexicana, los cuales se ven reflejados principalmente en los conteos censales que indican una pérdida sustancial de pobladores.

Imagen 2
EL petatero



José Guadalupe Posadas, *El petatero*, Dibujo en cinc. Véase: Colección Blaisten, en línea en: <http://museoblaisten.com> [Consultado el 27 de junio de 2017]

CAPITULO 2

Desplazamientos poblacionales en Michoacán durante la segunda década del siglo XX

El ir y venir del ser humano a lo largo de su historia ha sido una parte fundamental para la construcción, desarrollo y transformación de sociedades y naciones. Alrededor del mundo se movilizan miles de personas las cuales migran de un lugar a otro por diversas causas. En la historia de México se pueden situar migraciones de tipo local, regional e incluso global. La mayoría de los estudiosos de ciencias sociales se han enfocado en los ciudadanos que traspasan las fronteras del país para adentrarse a otras naciones, pero ¿qué pasa con las migraciones internas? y ¿cuál era la situación cuando se trata de desplazamientos forzados?

Es muy importante definir una serie de conceptos que están presentes a lo largo de este trabajo por lo que en un primer apartado de este capítulo se definirán varios conceptos sobre todo para hacer una diferenciación entre migración y desplazamiento, y poder así dar a conocer las diferentes formas de desplazamientos.

La lucha revolucionaria ocasionó un importante estancamiento del comercio, falta de alimentos, y sobre todo una desorganización política.¹²⁴ Para muchos sectores de la sociedad mexicana, un escape a la mala situación fue el huir de sus hogares para refugiarse en alguna ciudad. Es así como todos los aspectos mencionados terminaron por ocasionar un desplazamiento poblacional en prácticamente todo el país. Los campesinos que trabajaban en haciendas poco a poco las fueron abandonando, los mismos hacendados al quedarse sin mano de obra optaron por hacer lo mismo, además de que estaban sujetos a los ataques constantes. El gobierno encendió otro foco rojo por los desplazamientos en grandes cantidades ya que los lugares que recibían a los recién llegados tenían problemas al insertarlos sobre todo en espacios de trabajo porque la situación que reinaba en todo el territorio era de conflictos y las ciudades no estaban ajenas a ello.¹²⁵

¹²⁴ MORALES, *Indocumentados mexicanos*, p. 38.

¹²⁵ MORALES, *Indocumentados mexicanos*, p. 36.

La temporalidad para este segundo capítulo la dividiré en dos etapas, la primera a partir de la presencia de los maderistas en Michoacán, tomando como coyuntura el levantamiento Salvador Escalante en Santa Clara del Cobre, ya que a partir de esta fecha la influencia maderista se propagó por casi todo el territorio michoacano. Otra coyuntura será el año de 1918 marcado por las fuertes epidemias que ocasionaron un gran número de muertes, sumado la complicada situación de guerra y bandidaje en el estado.

En otro apartado de este capítulo se analiza el perfil que tenían las personas desplazadas, con la finalidad de dar a conocer el grupo social al que pertenecían. Entre los más abordados están los campesinos, hacendados, los miembros del ejército y por supuesto los bandoleros, estos últimos serán un grupo clave ya que ellos como parte de la Revolución fueron los que sembraron el miedo en la sociedad michoacana con el ejercicio de la violencia, dando por resultado el desplazamiento de otros sectores.

El objetivo general para este segundo capítulo es analizar los conflictos de la década de 1910 que dieron por resultado el desplazamiento poblacional en el estado de Michoacán, para así poder ubicar y comparar a los sectores sociales involucrados y destacar la forma en que la gente comenzó a moverse al interior del país, para finalizar con una reflexión de las consecuencias que tuvieron estos movimientos y dar paso al último capítulo.

Dentro de los objetivos particulares de este segundo capítulo se encuentra el estudiar la manera en que la fase armada de la Revolución trajo consigo para Michoacán una serie de movilizaciones poblacionales de diversos sectores. También serán especificados los factores ajenos a la contienda que también desplazaron grandes cantidades de familias de su lugar de origen.

Para llevar un control sobre lo que se pretende hacer en este capítulo he planteado algunas preguntas problema que serán resueltas conforme se vaya avanzando en la investigación. ¿Qué magnitud tuvo en Michoacán la Revolución mexicana para ser un factor de desplazamiento?, ¿Cuáles fueron los sectores sociales michoacanos que fueron desplazados a causa del conflicto armado y el

bandolerismo?, ¿Para el caso michoacano qué otros factores económicos o naturales propiciaron los desplazamientos poblacionales?

La primera hipótesis planteada para este segundo capítulo sostiene que a pesar de que en Michoacán la Revolución llegó en una etapa avanzada, las luchas entre facciones, el bandolerismo, la mala situación económica, las hambrunas y las enfermedades propiciaron los desplazamientos poblacionales principalmente del campo a la ciudad, sin embargo otros sectores sociales también fueron afectados, como fueron los hacendados, profesionistas y comerciantes quienes buscaron refugio en las ciudades más cercanas a ellos o donde contaran con el apoyo de algún familiar.

En este capítulo se aporta nueva información sobre la demografía michoacana durante la revolución ya que se realiza un análisis de los cambios poblacionales ocasionados por la revuelta, además se aborda el desplazamiento forzado en una época de la historia de México donde los flujos migratorios fueron constantes.

2.1 Análisis metodológico para trabajar los desplazamientos poblacionales

Las consecuencias de una guerra civil no siempre son solo muertos, desaparecidos, violaciones continuas de los derechos Humanos individuales o colectivos, sino que también son la destrucción de las infraestructuras, desarticulación del tejido social y económico de centenares de comunidades afectadas, la pérdida de capitales económicos y la desintegración de vínculos familiares y comunitarios dañan directamente la identidad personal de cada individuo. El resultado de la violencia es pues el desplazamiento interno de la población civil que durante un tiempo y área determinadas representó la única manera de permanecer fuera del conflicto y muchas veces de sobrevivir.¹²⁶

El desplazamiento se produce en diferentes periodos y se desarrolla mediante diferentes patrones. La composición social de este problema está constituida principalmente por campesinos o personas que están ligadas a alguna

¹²⁶ VENTUROLI, "Huir de la violencia y reconstruir", p. 47.

comunidad ligada a las prácticas agrícolas que para la era revolucionaria representaba una gran mayoría de la población mexicana.

Como antecedente remoto a este tipo de desplazamientos por violencia en México podemos encontrar al grupo de personas que fueron desplazadas por el grupo de españoles que conquistaron nuestros territorios y que establecieron nuevas áreas de viviendas construidas específicamente bajo el modelo arquitectónico español, con el propósito de infundir su cultura y religión.¹²⁷ Cabe destacar que en la mayoría de los casos los españoles erigieron las nuevas ciudades encima de los asentamientos poblacionales ya establecidos por los naturales.

Uno de los efectos directos que sufren los desplazados es la presencia de una condición traumática por que el acto involucra no solo un cambio de residencia sino una separación de la propia cultura e identidad, un alejamiento de certezas y seguridades no solo de tipo social y económico sino cultural y hasta psicológico.¹²⁸ Una de las consecuencias es la ruptura de la conformación familiar por la pérdida física de uno o más miembros, otra produce un efecto parecido pero ésta va más enfocada a la difícil inserción al nuevo contexto social.

Al realizar investigaciones sobre movimientos poblacionales es común toparse con diversos conceptos tales como migración, emigrante, inmigrante, y al mismo tiempo dividirlos según la temporalidad o características particulares de cada una como: migración temporal, permanente, estacional, forzada etc., no obstante en este trabajo se adoptará exclusivamente el término “desplazamiento” y sus derivaciones ya que como lo dice Rodolfo Luis Piñeiro el significado de este se refiere a toda aquella persona que es removida de su hogar, es decir su espacio. Los desplazados son aquellos que por conflictos armados, desastres naturales o conflictos de otro tipo los obligan a cambiar de residencia, mientras que las migraciones son aquellas que se dan por causas personales o decisión propia de los involucrados.¹²⁹

¹²⁷ VENTUROLI, “Huir de la violencia y reconstruir”, p. 49.

¹²⁸ VENTUROLI, “Huir de la violencia y reconstruir”, p. 51.

¹²⁹ CURSO: *Migración, un fenómeno global*. El Colegio de la Frontera, mx.televisioneducativa.gob.mx [realizado en línea de noviembre de 2015 a febrero de 2016]

En este capítulo serán utilizados constantemente conceptos como *desplazamientos* para referirme a los movimientos poblacionales al interior de país, en este caso Michoacán. *Desplazamiento forzoso* será utilizado especialmente para hacer énfasis a la violencia como causa principal del movimiento¹³⁰. En las categorías a trabajar se encuentran también los *bandoleros* como las personas que aprovechaban el entorno conflictivo para realizar robos y saqueos. Los *desplazados* serán las personas víctimas de la guerra y los *rebeldes*, todos aquellos que perseguían la causa revolucionaria.¹³¹ Al tratarse de un estudio de historia social también se abordarán los casos de otros sectores desplazados, es decir, incluir a las personas que se movilizaban porque eso era parte de su labor diaria, tal fue el caso de los militares y bandoleros.

a) Tipos de desplazamientos

En las ciencias sociales los desplazamientos se refieren a los movimientos poblacionales que se dan al interior de un país y para hacer un mayor énfasis a las causas de estos se le agrega el término *forzoso* para hacer señalar a la violencia como principal causa (guerras o conflictos armados internos). Las personas que son víctimas de esta situación son denominadas desplazados y generalmente se refugian en ciudades capitales.¹³² Continuando con la concepción del desplazamiento forzoso, la mayoría de los trabajos y leyes sobre el tema comienzan con la definición dada por organismos como la ONU que indica que es la acción llevada a cabo por personas o grupos de personas que se han visto obligadas a escapar o huir de su hogar como resultado de un conflicto armado.¹³³

El termino desplazamiento también ha sido definido por la Real Academia Española que lo considera como la acción que consiste en sacar o hacer salir a alguien o algo (o bien) mover o sacar a alguien o algo del lugar donde está.¹³⁴

¹³⁰ JAWAHIR JAMAL, *Migración y desplazamiento*, en [http: www.socialwhatch.org](http://www.socialwhatch.org) [consultado el 26 de septiembre de 2016]

¹³¹ HERNÁNDEZ, "Movimientos rebeldes michoacanos durante la Revolución", p. 154.

¹³² JAWAHIR JAMAL, *Migración y desplazamiento*, en [http: www.socialwhatch.org](http://www.socialwhatch.org) [consultado el 26 de septiembre de 2016]

¹³³ AQUINO Y SÁNCHEZ, *Hacia la construcción*, p. 32.

¹³⁴ AQUINO Y SÁNCHEZ, *Hacia la construcción*, p. 29

Igualmente la Real Academia dice que cuando se le agrega el calificativo forzoso o forzado se le otorga una consecuencia negativa provocada por conflictos armados.

Por su parte otras instituciones como el marco jurídico para la prevención del desplazamiento forzoso en Colombia lo define como toda aquella persona que se ha visto forzada a migrar dentro del territorio nacional abandonando su localidad, residencia y actividades habituales, porque su vida, su integridad física, su seguridad o libertad personal han sido vulneradas o se encuentran amenazadas por factores como: conflictos armados, disturbios y tensiones, violencia generalizada o violación a los derechos humanos, todos estos de una manera nacional o local.¹³⁵

Dentro de las consecuencias se puede encontrar la concentración de grandes extensiones de tierra en manos de unos cuantos, la desintegración familiar, desalojo parcial o total de pueblos y comunidades, merma de saberes y culturas, pérdida de tipo material y por último el aumento de la población para la guerra y como consecuente muertes y bajas poblacionales.

2.2 La violencia revolucionaria en Michoacán

Al irse dando a conocer la situación en la que se encontraba el país, los agentes maderistas comenzaron a dispersarse en la mayoría del territorio michoacano. Las noticias sobre el desarrollo de la contienda no solo eran sabidas por medio de las circulares sino también por los viajeros que pasaban constantemente por las localidades.

Para mayo de 1911 el subprefecto de Santa Clara, Salvador Escalante,¹³⁶ logró reunir a los habitantes de aquel lugar y se puso al frente de un destacamento improvisado de soldados junto con los que se pronunció en favor del maderismo, convirtiéndose de esta manera en el primero en Michoacán en proceder en ese sentido.¹³⁷

¹³⁵ JAWAHIR JAMAL, *Migración y desplazamiento*, en [http: www.socialwhatch.org](http://www.socialwhatch.org) [consultado el 26 de septiembre de 2016]

¹³⁶ Salvador Escalante Pérez Gil (1859-1912), hijo del filarmónico José Guadalupe, propietario rústico venido a menos y subprefecto de Santa Clara desde 1909. Véase: OCHOA Y SÁNCHEZ, *Breve Historia de Michoacán*, p. 205.

¹³⁷ G. MACÍAS, *Ario de Rosales*, p. 160.

El jefe maderista marchó al sur con un centenar de hombres sobre la villa de Ario. Derrotó al prefecto y uniéndosele Martín Castrejón sus filas fueron engrosadas conformadas por su gente y peones que aumentaron la tropa a más de 400, enfilaron hacia Tacámbaro y luego a Pátzcuaro para sublevar motines. Escalante se alistó para entrar a Morelia, de donde Aristeo Mercado había salido huyendo hacia la ciudad de México, dejando como encargado al secretario de gobierno, Luis B. Valdés.¹³⁸

Por su parte en el año de 1912 el prefecto de Puruándiro envió una circular al Gobernador del Estado con la finalidad de comunicar los estragos que estaban causando los bandoleros en su población, la cual había sido atacada en repetidas ocasiones y a pensar de que la propia gente del pueblo buscó su defensa, los bandidos hicieron de las suyas matando inocentes y destruyendo viviendas y comercios.¹³⁹

Otros ejemplos de la Revolución maderista fueron personajes como Jesús García quien comandó un grupo de simpatizantes en Tangancícuaro, avanzando hacia Tlazazalca, lugar donde fueron recibidos con entusiasmo. Los vecinos de Angangueo se amotinaban al grito de “¡Viva Madero!”. Ladislao Rivera, liberó a los presos de Contepec como símbolo de su afición maderista. Mientras tanto Marcos V. Méndez campeaba victorioso en los distritos de Coalcomán, Salazar, Apatzingán y Uruapan.¹⁴⁰

En 1913 las noticias de los revolucionarios comenzaron a abundar en casi todo el estado y las tropas de diversos grupos como los zapatistas ocupaban pueblos del oriente michoacano como Contepec, Tlalpujahuá, Maravatío y Zitácuaro exigiendo se les proveyera de dinero, alimentos u otros elementos según las posibilidades de cada familia. Las cuadrillas de revolucionarios se organizaban para llevar a cabo los operativos para el control de las poblaciones y sobretodo los recursos de la región, por ejemplo los minerales y maderas.¹⁴¹

¹³⁸ OCHOA Y SÁNCHEZ, *Breve Historia de Michoacán*, p. 206.

¹³⁹ ARCHIVO HISTÓRICO CASA MORELOS, en adelante: AHCM, Gobierno, Policía y Guerra, Comunicados 1912-1913, Caja 90, Puruándiro, “Oficio del Prefecto de Puruándiro Ángel Loza al Gobernador del Estado de Michoacán”, 10 de junio de 1912.

¹⁴⁰ OCHOA Y SÁNCHEZ, *Breve Historia de Michoacán*, p. 206.

¹⁴¹ PÉREZ, *La Revolución en el oriente de Michoacán*, p. 34.

Después del derrocamiento del gobierno de Victoriano Huerta, los revolucionarios constitucionalistas asumieron el gobierno en los principales puntos del país. El general Gertrudis G. Sánchez tomó posesión como gobernador provisional de Michoacán y rápidamente adoptó medidas como la prohibición de salida de maíz y otros productos de las regiones con la finalidad de evitar la escasez y el desabasto.¹⁴² Pese a ello ciertas regiones se quedaron sin alimentos venidos de otros lugares, provocando hambre y descontento social. De este modo el bandillaje comenzó a crecer en una escala nunca antes vista. Con frecuencia las gavillas invadían pueblos y causaban todo tipo de atropellos, asaltaban tiendas, haciendas, quemaban oficinas públicas y liberaban a los presos.

La lucha entre facciones revolucionarias tuvo repercusiones en el desplazamiento poblacional, la huída de las personas de los pueblos atacados o propensos a serlo y también la integración de muchos individuos a “la bola”, tal es el caso de un hombre de Áporo llamado Guadalupe Torres quien de ser un humilde cobijero pasó a ser parte de los revolucionarios, situación que llevó a muchos a enfrentarse a la guerra y a la muerte.¹⁴³

En la ciudad de Tacámbaro la plaza principal se convirtió en repetidas ocasiones en el escenario de tiroteos entre tropas federales y revolucionarias. Por su parte Maravatío fue atacado por tropas zapatistas que asaltaron la plaza a fin de abastecerse de recursos haciendo que algunas familias huyeran para buscar refugio en algún otro lugar.¹⁴⁴

El desplazamiento forzado del campo a la ciudad fue una de las consecuencias directas de la Revolución mexicana, obligando a que cientos de personas buscaran refugio en las ciudades, la capital michoacana para algunos de ellos fue la más próxima para comenzar una nueva vida, bien lo relataban los periódicos de esos años.

[...De Ario, Tacámbaro, Pátzcuaro, Uruapan, Puruándiro, Villa Morelos, Cuitzeo, Copándaro, Zinapécuaro, Charo, y otras muchas poblaciones, haciendas y ranchos circunvecinos están llegando diariamente millares de personas, azotadas por los

¹⁴² G. MACÍAS, *Ario de Rosales*, p. 166.

¹⁴³ PÉREZ. *Áporo*, p. 166.

¹⁴⁴ PÉREZ, *Historia de Maravatío Michoacán*, p. 429.

peligros a que están expuestos en el lugar de sus residencias; y casi, puede decirse, que poblaciones que siempre han estado habitadas y tranquilas, hoy están quedado desiertas, solas, sin un alma, y lo peor del caso es que al llegar a Morelia no tienen donde albergarse, pues no hay ni una sola casa desocupada y tienen que recurrir a sus amigos y conocidos para que les proporcionen abrigo, dónde pasar la noche, pues no es posible quedarse materialmente en la calle.

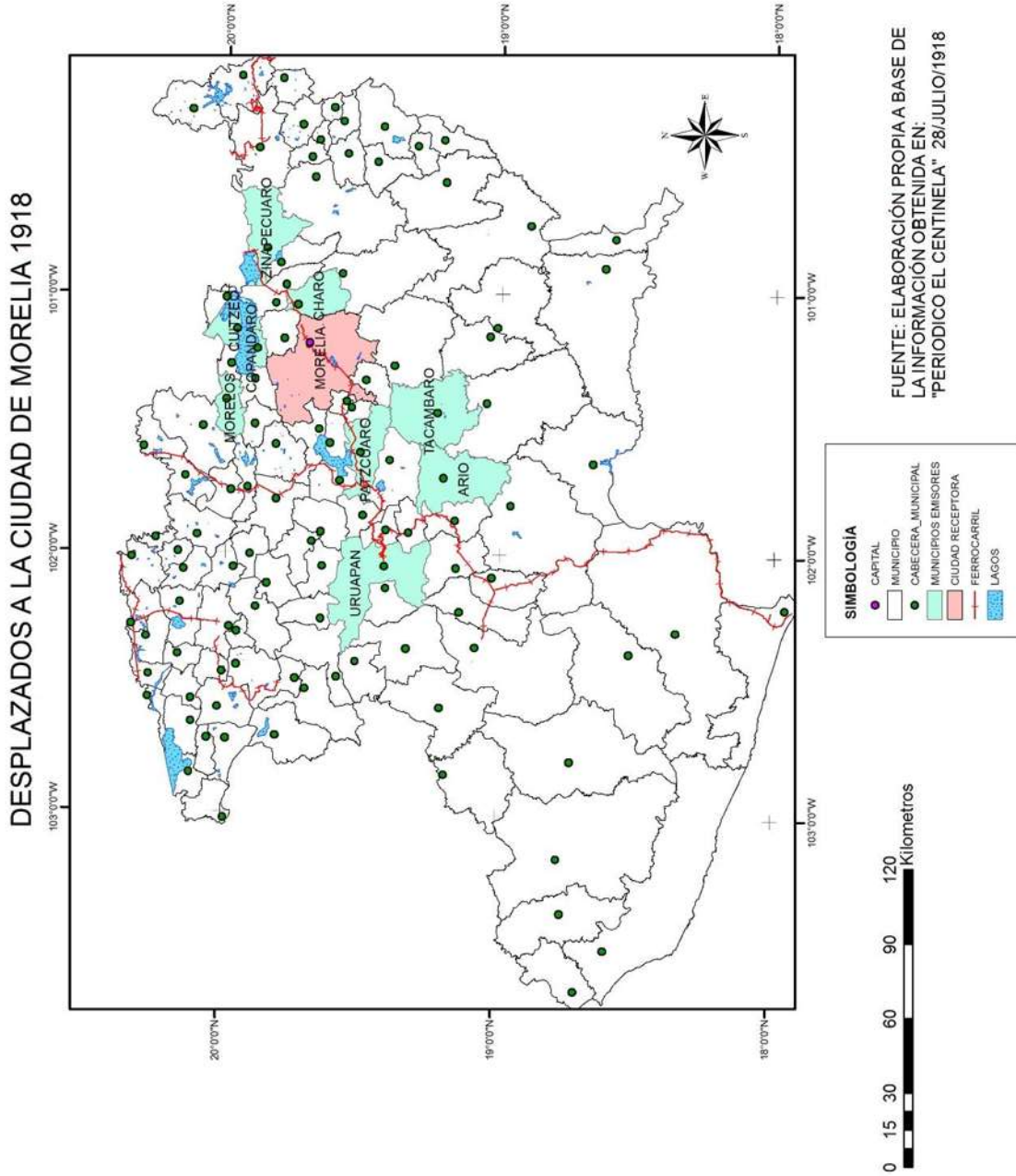
Por eso, como recordarán nuestros lectores, suplicamos al Gobierno que por deber, por humanidad, por caridad siquiera, (con previo permiso del gobierno del centro,) pusiera a disposición de esas familias prófugas, algunos de los edificios intervenidos, para que pudieran, alojarse, pero el referido gobierno se ha hecho sordo a nuestros ruegos y se ha negado a dar albergue a tanto desgraciado que viene en tal miseria y huyendo del peligro inminente que les amenaza.

Está bien que esos edificios pertenezcan al Gobierno General, pero es indudable que si nuestro Gobernador le manifestara al centro lo urgente de la necesidad, aquel se manifestaría bien dispuesto a acceder a tan justa solicitud; pero como nada se le dice, nada otorga. Quizá no se le pueda hacer al Presidente de la República tal solicitud porque ésta estaría en contradicción, con lo que falsamente se le ha estado informando, como es: que en Michoacán se ha realizado la pacificación: que ya no hay ni un rebelde; que todos los pueblos están tranquilos y la revolución ha terminado.]¹⁴⁵

En este pequeño texto se nota la necesidad que tenían los desplazados que arribaban diariamente a la ciudad de Morelia, sobre todo a la hora de conseguir un lugar para quedarse puesto que no todos contaban con algún conocido que pudiera apoyarlos, así mismo, resalta la posición tanto del gobierno estatal como del nacional, ya que mientras uno ignora la situación, el otro da por hecho que la situación ha sido controlada pero las evidencias delatan la falsedad.

¹⁴⁵ AHDGS, *El Centinela*, 28 de julio de 1918.

Mapa 1¹⁴⁶



¹⁴⁶ Al ver la información de este periódico plasmada en un mapa podemos notar que los lugares de donde provenían los desplazados eran circuncindantes a la ciudad de Morelia, por la cercanía y para algunos por la vecindad, resultaba más sencillo dirigirse ahí.

Varios lugares de Michoacán fueron abandonados después de que bandoleros como Inés Chávez García llegara a incendiarlos y destruirlos. El caso de Cuitzeo es muy relevante pues provocó la unificación de los sectores sociales ya que tanto los que se fueron como los que llegaron después del ataque comenzaron desde cero a recuperar su economía. Después de pasar por Santa Ana Maya, Chávez García arribó a Cuitzeo desplazando a la gente del pueblo y a la fuerza militar que protegía el lugar, la mayoría salió huyendo hacia la ciudad de Morelia, otros huyeron al campo y unos más se refugiaron en escondites dentro del pueblo. Después de retirados los bandoleros mucha gente ya no volvió, otras personas salieron de los escondites y ocuparon las casas abandonadas del centro del pueblo. La gente que huyó hacia la capital sufrió ahí el transcurso de un año difícil lleno de miseria, hambre y enfermedad. En 1918 Morelia no se encontraba en condiciones para sostener a tanta gente venida de casi todo el estado con la finalidad de encontrar refugio.¹⁴⁷

Este mismo año en la prensa se hablaba de la intensidad de la Revolución, haciendo hincapié en la presencia de los rebeldes más importantes en ese momento. Al oriente Altamirano, al norte Librado Ortiz quien azotó Copándaro y Santa Ana Maya. Villa Morelos que fue incendiado y destruido en varias ocasiones, así como los reportes que se hacían para comunicar los destrozos en lugares como Puruándiro y La Piedad.¹⁴⁸ Es así como la lucha entre facciones de zapatistas, carrancistas y villistas, el bandolerismo y la violencia general de la Revolución fueron las causas de una diáspora de michoacanos al interior del país.

2.3 Movilización poblacional, el perfil de las personas desplazadas

Como consecuencia de los patrones de la violencia derivada por la Revolución mexicana se ha tratado de manera particular a las personas que fueron forzosamente desplazadas de sus lugares de origen. Si bien estos desplazados se situaban en las ciudades cabe destacar el perfil que tenían, para analizar el estrato

¹⁴⁷ CORONA, *Cuitzeo*, pp. 107-108.

¹⁴⁸ AHDGS, *El Centinela*, 28 DE JULIO DE 1918.

social al que pertenecían, si eran campesinos, hacendados, profesionistas, miembros de “la bola” o bandoleros.

En esta parte adoptaré la división de la sociedad michoacana para esta época hecha por Jesús Romero Flores. Tres sectores eran los principales, el primero era el de los ricos, conformado por terratenientes, funcionarios públicos, hacendados, industriales y el clero en general; en el segundo estrato estaban los pequeños burgueses mejor conocidos como la clase media, de la que formaban parte los artesanos, comerciantes y profesionistas. Mientras que en el último estrato, el de la clase humilde, estaban las personas que pertenecían al también llamado pueblo bajo o plebe, que en su mayoría eran campesinos, vendedores ambulantes, peones de ferrocarriles, barreteros de minas y mozos de servicio.¹⁴⁹

Es importante hacer esta división de la sociedad ya que esto nos llevará a ubicar a los sectores sociales que fueron desplazados por la violencia de la lucha revolucionaria y por otros factores como las hambrunas, la falta de empleo y el muy importante fenómeno del bandolerismo. Aunque en algún momento se mencionarán a las mujeres, quiero aclarar que solo será de manera muy general puesto que esta investigación no tiene corte de género pero que debe mencionar a las mujeres, ya que muchas veces ellas eran las que se quedaban a cargo de la familia y decidían por el jefe de familia que se encontraba inmerso en la bola o que se había convertido en bandolero.

a) Desplazamiento forzado de campesinos y hacendados

Durante varios años constantemente fueron visitadas las haciendas por las partidas revolucionarias de gente armada, unas eran parte del gobierno y otras conformadas por simples bandidos que aprovechaban el ambiente de caos para hacer de las suyas robando, saqueando y sembrando el temor por todo el territorio michoacano.

Muchas de las haciendas que durante el Porfiriato alcanzaron su auge, en la década de 1910 se volvieron lugares para el abastecimiento de tropas y el saqueo de bandidos, hasta cierto punto se volvieron casas de descanso para aquellos que

¹⁴⁹ ROMERO, *Historia de la Revolución en Michoacán*, pp. 50-52.

agobiados por los combates quisieron un refugio donde recuperarse y volver a planear sus ataques.

Los administradores de los ranchos y haciendas tenían gente de confianza en los lugares aledaños para que les avisaran siempre que tuvieran noticias del acercamiento de alguna partida. Las cabalgaduras siempre estaban listas para que llegado el momento las personas escaparan para refugiarse en lugares escondidos donde pasaban días y noches sufriendo otro tipo de penurias como la humedad de los barrancos o los molestos mosquitos, siempre con el temor de ser descubiertos.¹⁵⁰ Sin embargo, la gente no siempre se daba cuenta a tiempo de los ataques y muchos no lograban escapar y eran sorprendidos por las partidas que en la mayoría de las ocasiones los trataban con violencia.

Inés Chávez García fue uno de los bandoleros que atacó constantemente las haciendas como la de los Cusi, ocasionado que los dueños, temerosos de que algún ataque se repitiera se vieron obligados a huir en varias ocasiones a la ciudad de México o Morelia, donde se refugiaron por largos periodos de tiempo en busca de su seguridad personal.¹⁵¹

Algunas de las haciendas quedaban completamente saqueadas y sin labores, había escasez de maíz y los animales que quedaban estaban en malas condiciones ya que los bandoleros siempre se llevaban las mejores caballerías y ganados. Por su parte las rancherías quedaban desiertas y deshabitadas, el panorama era devastador.¹⁵²

b) El ir y venir del ejército y los bandoleros

Las movilizaciones poblacionales durante la década de 1910 no solo fueron de campesinos que dejaban sus hogares para dirigirse a la urbe más cercana a ellos en busca de protección, sino que también se movilizaron constantemente por casi todo el territorio michoacano los ejércitos federales, las tropas simpatizantes de Francisco Villa y Emiliano Zapata y desde luego los bandoleros. Después de la

¹⁵⁰ CUSI, *Memorias de un colono*, p. 193.

¹⁵¹ MALDONADO, *Los márgenes del estado mexicano territorios ilegales, desarrollo y violencia en Michoacán*, p 98.

¹⁵² AHDGS, *El Centinela*, 28 de julio de 1918.

muerte de Francisco I. Madero la lucha por el poder se acentuó y dio como resultado una dinámica que llevaba de un lugar a otro a los combatientes. En este apartado me centraré en la movilización de tropas en el oriente y sureste michoacanos, siendo estos algunos de los lugares donde los desplazamientos de tropas eran constantes.

Tras la renuncia de Aristeo Mercado como gobernador de Michoacán y el levantamiento militar de Salvador Escalante en Santa Clara, otras acciones similares aparecieron en diversos rumbos de la entidad. Ya entre mayo y julio de 1911 eran cada vez más las localidades michoacanas que se sumaban al maderismo, haciéndose evidente la movilización de hombres y pertrechos en pro o en contra de la endeble sublevación.¹⁵³

La elección de Miguel Silva González como gobernador del estado, sirvió de marco para restablecer el orden político que acallara las demandas de este carácter. Sin embargo, por la poca respuesta por parte las autoridades muchos sectores continuaron las movilizaciones exigiendo la realización de reformas sociales por medio de la toma de armas y pugnando violentamente por las medidas de carácter agrario, laboral y de justicia social.¹⁵⁴

Las autoridades militares de Morelia fueron informadas en junio de 1912 sobre la presencia de un grupo revolucionario integrado por 20 elementos que se situaban en las inmediaciones de Turicato. Lo que ocasionó que los habitantes de Tacámbaro, Carácuaro, Nocupétaro y Huetamo se alarmaran y exigieran constantemente al gobierno el envío de tropas militares para su protección.¹⁵⁵ Para julio del año en curso se señaló que la peligrosa gavilla se desplazaba por el rumbo de Tacámbaro y Carácuaro, misma que operaba con éxito toda la zona circuncidante a mando del guerrillero Silvestre Bernal,¹⁵⁶ personaje que provocó la movilización militar en las inmediaciones de la villa de Carácuaro. Por su parte el

¹⁵³ SÁNCHEZ Y PÉREZ, *Carácuaro de Morelos*, p. 129.

¹⁵⁴ SILVA, *El agrarismo Mexicano y la Reforma Agraria*, pp. 177-178.

¹⁵⁵ AHCM, Gobierno. Policía y Guerra, año 1912. Varios expedientes, comunicados entre las autoridades de los municipios de la región, la prefectura de Tacámbaro y el secretario de gobierno. Junio-julio 1912.

¹⁵⁶ Rebelde que estuvo al mando de 20 hombres y que operó principalmente en el distrito de Tacámbaro. Véase: OCHOA, *Repertorio Michoacano*, p. 70.

maderista José Rentería Luviano¹⁵⁷ se presentó a finales de año para el auxilio de esta zona, que constantemente era amenazada por los bandoleros. Ante el desplazamiento de grandes columnas de federales desde lugares como Huetamo y Tacámbaro, Bernal y compañía se retiraron a la Sierra Madre del Sur permitiendo una pacificación de la zona.¹⁵⁸

Como resistencia al Huertismo en Michoacán lograron configurarse varios grupos, localizándose el más representativo de ellos en el sureste del estado, ya que algunos de los oficiales leales a Madero como Gertrudis Sánchez, José Rentería Luviano, Joaquín Amaro y Cecilio García optaron por secundar la movilización constitucionalista que había emprendido Venustiano Carranza. Se dirigieron entonces a la capital del estado a fin de demandar la legalidad y desconociendo al usurpador Victoriano Huerta.¹⁵⁹

Para los años de 1913 y 1914 la organización del movimiento constitucionalista en el sureste de Michoacán propició el desplazamiento de poderosas columnas del ejército federal al combatirlo.¹⁶⁰ Estas cuadrillas revolucionarias se refugiaron en los parajes de la parte sureste de la Tierra Caliente de Michoacán. La primavera del 1914 el ejército de Gertrudis Sánchez realizó un importante ataque para tomar la capital michoacana. Tras la toma de Morelia, entre agosto de 1914 y febrero de 1915, Gertrudis Sánchez tuvo que abandonar la ciudad, porque una ofensiva villista se acercaba a la entidad. Poco después anduvo de un lugar a otro siendo desplazado tanto por villistas como por carrancistas, alternando sus estancias en pueblos como Nocupétaro y Carácuaro, mismos que tuvo que abandonar tras la llegada de los villistas para salir rumbo al estado de Guerrero, donde poco después sería capturado y asesinado.¹⁶¹

Para el caso del oriente michoacano éste figuró como región de tránsito entre el Estado de México y Michoacán. Lugares como Zitácuaro, Tuzantla y Susupuato

¹⁵⁷ Nacido en Huetamo. Maderista desde 1911, fue jefe de algunas operaciones militares en diversas entidades del estado de Michoacán, posteriormente se convirtió en diputado y poco después en Gobernador en el periodo de febrero a agosto de 1917. Véase: OCHOA, *Repertorio Michoacano*, p. 344.

¹⁵⁸ AHCM, Gobierno, Policía y Guerra, Año 1912, Expediente, 55.

¹⁵⁹ SÁNCHEZ Y PÉREZ, *Carácuaro de Morelos*, p. 136.

¹⁶⁰ OIKION, *El constitucionalismo en Michoacán*, pp. 54-57.

¹⁶¹ OIKION, *El constitucionalismo en Michoacán*, pp. 63-71.

fueron utilizados por los revolucionarios zapatistas para entrar al territorio michoacano y que, por lo general, provenían de los estados de México y Morelos. Para octubre de 1912, los municipios mencionados eran constantemente amenazados por los zapatistas comandados por los generales Pacheco, Antonio Limón y Sámano.¹⁶²

Además de ser esta zona la entrada a Michoacán también servía a los revolucionarios para su abastecimiento de armas, víveres y demás enseres. Por lo que haciendas como la de Los Laureles¹⁶³ y la de Dolores¹⁶⁴ eran saqueadas constantemente. Estas noticias llegaron a los oídos de las autoridades del distrito de Zitácuaro donde se ordenó al teniente coronel Luis Medina Barrón defender la zona. Pero adelantándose a la defensiva del gobierno algunos zapatistas terminaron por desplazarse hacia Ixtapan del Oro.¹⁶⁵

No obstante el envío de tropas para la defensa de Zitácuaro y las poblaciones cercanas, algunos lugares alejados de la cabecera de distrito quedaron desprotegidos y continuaron sufriendo el acoso de tropas zapatistas. Para noviembre de 1912 por ejemplo, Tuzantla fue tomada, provocando que las familias e incluso las autoridades abandonaran la población.¹⁶⁶ Mientras que Susupuato por su colindancia con el Estado de México y relativa cercanía con Morelos, frecuentemente estuvo acosado por los zapatistas que tomaron este territorio como parte de sus reductos. Para evitar verse lastimados algunos habitantes tuvieron que desplazarse a pueblos cercanos para mantenerse a salvo. Sin embargo, estos lugares no solo fueron atacados por las tropas zapatistas sino que también tuvieron

¹⁶² PÉREZ, *La Revolución en el Oriente de Michoacán*, p. 70.

¹⁶³ Hacienda de Santa Bárbara de los Laureles, considerada en la región por la importancia que tenía en la producción agrícola, tenía como principal cultivo la caña de azúcar con la que se elaboraba azúcar, piloncillo y aguardiente. Por su gran cantidad de habitantes contaba con una escuela de primeras letras y con una iglesia. Véase: DUARTE, *Juárez tierra de riqueza agrícola*, p. 54.

¹⁶⁴ Hacienda de Dolores perteneciente al territorio municipal de Susupuato, cuya extensión para finales del siglo XIX era de 22 caballerías y tenía una producción de 400 fanegas de maíz. Situada en la parte sur del Distrito de Zitácuaro, contaba también con abundante vegetación y en la parte norte tenía zonas boscosas. Véase: DUARTE, *Susupuato*, pp. 100-101.

¹⁶⁵ DUARTE, *Susupuato*, p. 108.

¹⁶⁶ PÉREZ, *La Revolución en el Oriente de Michoacán*, p. 72.

que lidiar con los maleteros¹⁶⁷ quienes se encargaban de robar todo tipo de artículos, saqueando tanto haciendas como casas humildes.

En la parte de la villa Hidalgo, en un primer momento tras el pronunciamiento constitucionalista de José Rentería Luviano y Gertrudis G. Sánchez no fueron enviadas tropas a esta región hasta tiempo después cuando Joaquín Amaro solo transitó por la villa Hidalgo, sin demorarse en otra cosa que no fuera la imposición de préstamos al comercio. Para mayo de 1913 el mismo personaje junto a sus hombres se encargó de interrumpir las vías de comunicación.¹⁶⁸

Entre los años de 1915 a 1917 en esta región proliferaron bandoleros como Raymundo Posadas, Benjamín Valdespino, Maximiliano Acosta, Simón Córtes, además de tropas zapatistas, villistas y carrancistas que parecía se turnaban la posesión y el saqueo de los pueblos.¹⁶⁹ Lo que provocó que tanto los acaudalados como los desprotegidos de Villa Hidalgo escaparan a las grandes ciudades, como resultado el pueblo quedó prácticamente abandonado al igual que los campos, donde se perdieron las cosechas. Para 1917 el municipio de Hidalgo quedó reducido a menos de 10 mil habitantes después de contar con alrededor de 13 mil.¹⁷⁰

En el distrito de Zinapécuaro la situación no fue muy diferente ya que llegaron distintas facciones revolucionarias en 1913, mismo año en que se produce la etapa constitucionalista en Michoacán, y que aumentó el número de dirigentes rebeldes que atacaban los pueblos más prósperos del lugar, pero que huían constantemente de las tropas federales que resguardaban a los pobladores.¹⁷¹

Las tropas de Rentería Luviano que llegaron a este distrito no hacían cosas ajenas a las demás tropas, ya que de la misma manera robaban y atacaban pueblos sin distinción alguna, sembraban el terror en cada lugar por el que pasaban, lo que

¹⁶⁷ De esta forma de les denominaba a aquellos individuos procedentes del Estado de México, que se dedicaban en la región del oriente a realizar actividades ilícitas como el saqueo en pueblos y rancherías durante la época de la Revolución Mexicana. Véase: DUARTE, *Susupuato*, p.115.

¹⁶⁸ LÓPEZ, *Ciudad Hidalgo*, p. 375.

¹⁶⁹ LÓPEZ, *Ciudad Hidalgo*, p. 376.

¹⁷⁰ LÓPEZ, *Ciudad Hidalgo*, p. 376.

¹⁷¹ AHCM, Gobierno, Policía y Guerra. Caja 96, Año 1913, novedades ocurridas en el Distrito de Zinapécuaro.

provocó que muchos hacendados abandonaran completamente sus fincas con la finalidad de mantenerse a salvo en el pueblo más próximo.¹⁷²

Los ataques por diferentes bandos revolucionarios provocaron también un interés del gobierno por militarizar a la sociedad, y las autoridades pedían la inserción de hombres jóvenes al ejército para luchar contra los rebeldes, incluso jefes de tenencia del distrito fueron obligados a unirse a la leva al igual que muchachos que no sabían nada sobre guerra,¹⁷³ los que tenían la posibilidad de huir de una muerte segura en el ejército escaparon hacia ciudades cercanas.

Debido a los destrozos de los revolucionarios, los diversos ramos de la administración distrital quedaron en malas condiciones, por lo que el entonces prefecto del distrito de Zinapécuaro informó al gobernador de Michoacán sobre la situación para que se hiciera un reacomodo en todas las áreas administrativas, en especial en las tenencias de Araró, Queréndaro, Ucareo y Jeráhuaro que carecían de autoridades políticas y judiciales debido a que estas se vieron en la necesidad de movilizarse a la capital michoacana para garantizar su seguridad y la de sus familias.¹⁷⁴

Para principios del mes de julio de 1913 la Revolución mexicana había tomado mayor fuerza en todo el estado de Michoacán, encontrándose parcialmente invadido el distrito de Zinapécuaro, llegando a una cifra aproximada de 600 revolucionarios de diferentes bandos, mientras que el gobierno apenas contaba con menos de la mitad de hombres en comparación con los rebeldes.¹⁷⁵

Los villistas fueron uno de los bandos revolucionarios con más presencia en Zinapécuaro, entre las figuras más destacadas podemos encontrar a José Altamirano Dávalos y sus subordinados Félix Ireta Viveros, Armando Flores, Marcelino Ayala, Baltazar Patiño, Avelino Soto y Félix Calderón, quienes operaron

¹⁷² AHDGS, *Diario El País*, Ciudad de México, 8 de Julio de 1913, p.7

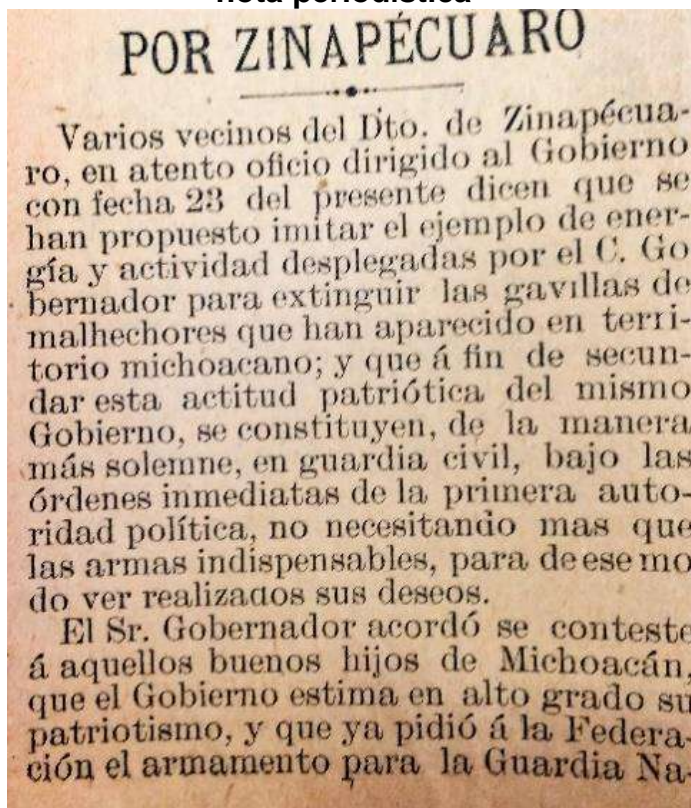
¹⁷³ HEREDIA, *Mi vida en el recuerdo*, p 24.

¹⁷⁴ AHCM, Gobierno. Policía y Guerra, Caja 96, año 1913, novedades ocurridas en el Distrito de Zinapécuaro, expediente 15. Ciudadano perfecto de Zinapécuaro al Gobernador del Estado de Michoacán, Zinapécuaro, junio 26 de 1913.

¹⁷⁵ AHCM, Gobierno. Policía y Guerra, caja 96, año 193, novedades ocurridas en el Distrito de Zinapécuaro, telegrama 23368, ciudadano perfecto de Zinapécuaro al Gobernador del Estado de Michoacán, Zinapécuaro, 26 de junio de 1913.

en los poblados de Indaparapeo, Zinapécuaro y Queréndaro.¹⁷⁶ Rápidamente estos grupos fueron en aumento debido a que muchos campesinos se adherían al movimiento, identificándose con el villismo.

**Imagen
nota periodística**



Fuente: POEM, Sección informativa, 8 de febrero de 1912

Para 1916 la economía comenzó a resentirse por el alza excesiva de los productos de primera necesidad, la escasez de trabajo en el campo y las pérdidas de cosechas por abandono de los campesinos, todo esto daba paso a que se presentaran más motines y se intensificaran los movimientos rebeldes en contra de Venustiano Carranza. Altamirano¹⁷⁷ por su parte seguía presente en los distritos de Zinapécuaro, Maravatío y Zitácuaro agregando más problemas económicos a la zona.

¹⁷⁶ PÉREZ, *La Revolución en el oriente*, p 175.

¹⁷⁷ Fue en jefe villista que penetró la comarca del oriente michoacano, atacó y saqueó pueblos como Jerahuaro, Ucareo, Villa Hidalgo, Irimbo y Áporo, lugares donde fue combatido por las tropas de Ladislao Rivera. Véase: OCHOA, *Repertorio Michoacano*, p. 38.

2.4 Espacios de dinamismo poblacional

A principios del siglo XX las poblaciones más importantes en Michoacán, por ser las que poseían mayor número de habitantes y sedes de las jurisdicciones políticas distritales, mismas que paulatinamente pasaron de ser pueblos o villas a ser distinguidas con rango de ciudades por parte de las autoridades estatales eran: Apatzingán, Jiquilpan, La Piedad, Morelia, Pátzcuaro, Puruándiro, Tacámbaro, Uruapan, Zamora y Zitácuaro.¹⁷⁸

Estos centros urbanos mencionados experimentaron cambios y continuidades según las circunstancias particulares que se dieron en cada uno en aspectos económicos, sociales y agrícolas, pero predominaban los intereses de las autoridades y de los propios habitantes en alcanzar el progreso y la modernidad sobre todo a lo largo de la época porfirista. Fue así como el embellecimiento urbano se vio reflejado en el alumbramiento público, los transportes, el agua potable, la remodelación de los edificios principales, mejoras en las plazas y en los parques.¹⁷⁹

Una de las mayores modernizaciones en el transporte público fue la introducción del ferrocarril en 1892, convirtiéndose en un aliciente para el proceso de movilidad poblacional ya que logró una conexión de varias ciudades del centro y norte del país,¹⁸⁰ así como con diferentes poblaciones del estado de Michoacán, consiguiendo una mayor afluencia tanto de materias primas como de personas. Desde su creación, el ferrocarril se convirtió en el medio de transporte para los desplazados en todo el territorio nacional. Entre las principales ciudades conectadas con el ferrocarril se encontraban Maravatío, Morelia, Pátzcuaro y Uruapan, representando una de las mayores transformaciones que tuvieron en su entorno.¹⁸¹

Durante el gobierno del general Mariano Jiménez se continuó la política empleada por Díaz, haciendo que esa administración fuera muy elogiada por el impulso que dio a las obras públicas, en éste aspecto sobresalen las comunicaciones, ya que no solo unió a 58 de los 75 municipios de la entidad por

¹⁷⁸ Véase cuadro 4. Cantidad de población michoacana por décadas.

¹⁷⁹ SILVA, "El desarrollo urbano y arquitectónico", p. 417.

¹⁸⁰ BAILÓN, *Mujeres en el servicio doméstico*, p. 92.

¹⁸¹ SÁNCHEZ, "Las ciudades michoacanas", p. 95.

medio del telégrafo y el teléfono, sino que se encargó de ampliar la red ferroviaria, por ejemplo, la que corría de Morelia a Pátzcuaro.¹⁸²

Otro de los aspectos positivos de la red ferroviaria desde la época del Porfiriato fue el apoyo a los industriales para tener a su alcance diversos mercados de materiales, tarea que hasta ese momento había sido complicada debido a las grandes distancias y a los altos costos que implicaba la transportación. Con el ferrocarril llegaron a Michoacán materiales como el algodón proveniente de otras regiones del país y utilizado principalmente para la industria textil.¹⁸³

El distrito de Zamora estaba conectado por el ferrocarril y su capital era visitada constantemente por viajeros que dieron testimonio de que a pesar de las mejoras el camino a la modernización se recorría lentamente.¹⁸⁴ Con las líneas ferroviarias también se facilitó la movilidad para aquellos que buscaban una mejor calidad de vida y que se dirigieron a otras ciudades haciéndolas crecer en su número de habitantes, pero que a su vez ocasionaban una concentración poblacional desordenada, situación que continuaría durante la fase armada de la Revolución.

A consecuencia del bandolerismo en esta región un número importante de personas se habían trasladado a Zamora con motivo del desabasto de productos de primera necesidad, esto a causa de la prohibición de los documentos de carros de ferrocarril cargados de cereales y artículos básicos en la estación de esta ciudad, el gobierno federal había ideado esta reglamentación que provocó además de migraciones la escasez de semillas y granos. Pronto el entonces gobernador Pascual Ortiz Rubio intervino para que fuera anulada la norma.¹⁸⁵

Para finales del siglo XIX e inicios del XX, un porcentaje importante de la población michoacana se encontraba en las cabeceras de cada distrito y en la ciudad capital, la cual era la más poblada seguida por lugares como Zamora, Pátzcuaro, La Piedad, Uruapan, Puruándiro y Zitácuaro. Antes de la década de 1910 la tendencia demográfica en las principales poblaciones del estado era de

¹⁸² ARREOLA, *Morelia*, p. 184.

¹⁸³ ROSENZWEIG, *La industria, Historia Moderna*, pp. 325-327.

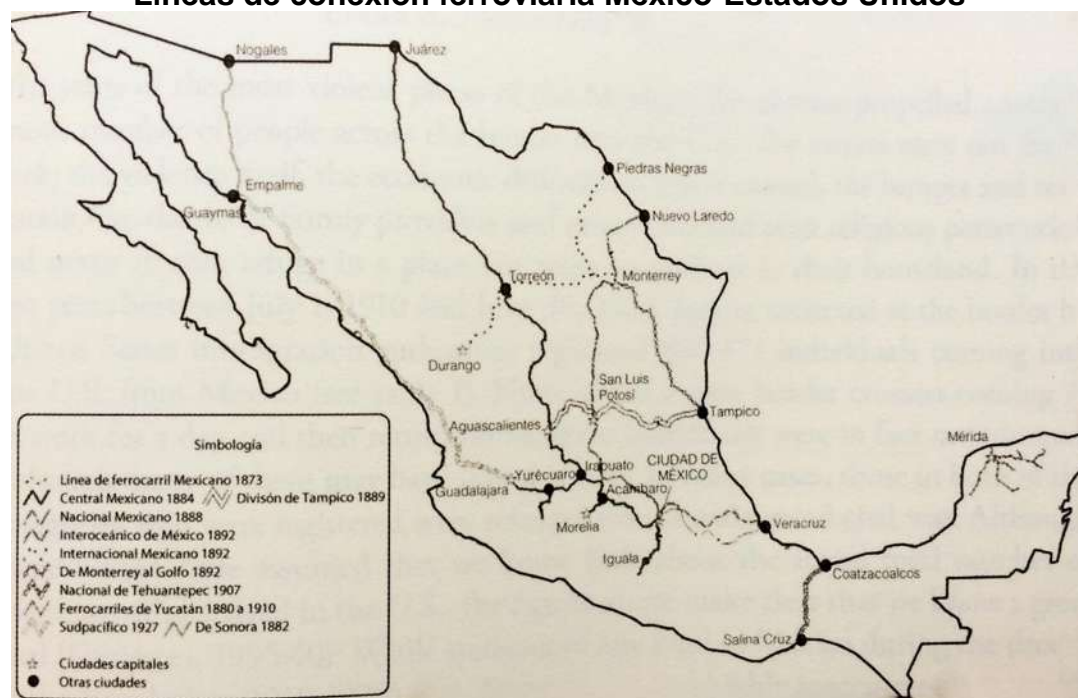
¹⁸⁴ DONELLO, *México al día. Impresiones de viaje*, p. 452.

¹⁸⁵ MIJANGOS, *La Revolución y el poder político en Michoacán*, p. 37

crecimiento, sobre todo en las cabeceras debido al incremento natural del número de pobladores. Morelia, Uruapan, Maravatío y Zitácuaro experimentaron este incremento por el constante desplazamiento de mano de obra venida desde lugares aledaños a través de las líneas férreas.¹⁸⁶

Sin duda desde la introducción del ferrocarril éste se convirtió en un aliciente para el proceso de movilidad poblacional ya que logró una conexión de varias ciudades del centro y norte del país,¹⁸⁷ así como con diferentes poblaciones del estado de Michoacán, consiguiendo mayor afluencia tanto de materias primas y personas. El ferrocarril pues se convirtió en el medio de transporte para varios desplazados en todo el territorio nacional.

Mapa 2
Líneas de conexión ferroviaria México-Estados Unidos



Fuente: ALANÍS Y ALARCÓN, *El ir y venir de los norteños*, p. 97.

Pero la situación al llegar a refugiarse en alguna ciudad o cabecera de distrito no sería tan buena ya que las dificultades de encontrarse en un nuevo entorno los obligaron a reubicarse, además de nivel económico y social, también a nivel afectivo

¹⁸⁶ SÁNCHEZ, "Las ciudades michoacana", p. 100.

¹⁸⁷ BAILÓN, *Mujeres en el servicio doméstico*, p. 92.

y reproductivo, la mayoría de las veces sin el apoyo de ninguna autoridad.¹⁸⁸ De igual manera la situación en las ciudades tampoco era la ideal ya que la mala situación económica azotaba a todo el territorio mexicano, además de que el peligro del bandolerismo aunque fuera en menor medida, también estaba latente en las urbes.

En el siguiente cuadro podemos observar el número de habitantes en cada uno de los distritos citados durante los primeros censos poblacionales del siglo XX, se puede notar que entre la década de 1900 y 1910 en todos los distritos el incremento poblacional fue constante. Sin embargo, de 1910 a 1921 es evidente la disminución de la población, salvo el caso de Zitácuaro donde en lugar de disminuir, la población aumentó.

Cuadro 5
Cantidad de población michoacana por décadas

Población	1900	1910	1921
Morelia	37, 288	40, 042	31, 141
Zamora	12, 721	15, 116	13, 863
Uruapan	9,908	13, 149	13, 689
Puruándiro	17, 733	8, 899	8, 441
Zitácuaro	6, 052	5, 433	7, 452

Fuente: Elaboración a base de datos obtenidos del Archivo Histórico de Localidades del INEGI.¹⁸⁹

¹⁸⁸ VENTUROLI, *Huir de la violencia y construir, mujeres y desplazamientos por violencia*, p. 52.

¹⁸⁹ ARCHIVO HISTÓRICO DE LOCALIDADES, INEGI. En línea, en <http://geoweb.inegi.org.mx> [Consultado el 16 de noviembre de 2017]

Fotografía 2



Fuente: ACERVO FOTOGRÁFICO HERMANOS CASASOLA

CAPITULO 3

Efectos colaterales de los desplazamientos poblacionales

México tuvo que pasar por un largo proceso de adaptación a las transformaciones políticas, sociales, económicas y demográficas que trajo consigo la revuelta encabezada por Francisco I. Madero, sin embargo, hoy en día nos cuestionamos frecuentemente sobre los resultados que tuvo esta revuelta y también podemos notar su magnitud en cada región de nuestro país. Mi investigación pretende abordar el tema de las migraciones internas como resultado de la violencia,¹⁹⁰ en específico en territorio michoacano, a pesar de que algunos investigadores sostienen la teoría de que las migraciones no fueron tan significativas como se piensa, en mi parecer y con mi trabajo trataré de mostrar que sí existió una alta cifra de desplazados y que estos no solo se movilizaron para escapar de las luchas o el bandolerismo, sino que otros factores los llevaron a cambiar de residencia.

La Revolución mexicana de principios del siglo XX incentivó el fenómeno de migración humana y provocó un importante cambio en la demografía de nuestro país. En esta última parte de la investigación me centraré en abordar las consecuencias que provocaron los desplazamientos poblacionales del campo a la ciudad.

El objetivo general de este capítulo es realizar un análisis de los pros y contras que tuvieron la serie de movilizaciones poblacionales que se dieron a causa de la violencia revolucionaria para hacer notar al lector cómo cambiaron algunos pueblos y sobretodo la ciudad de Morelia después de que el territorio michoacano fuera víctima de las luchas, el saqueo de pueblos y haciendas y del bandolerismo, todo lo anterior con la finalidad de aportar datos sobre el costo demográfico que México tuvo que pagar entre los años de 1910 y 1920, los que pertenecen a la que se puede considerar como la década más violenta de la Revolución. Finalmente será analizada la población michoacana, sobretodo el cambio que hubo en las

¹⁹⁰ Violencia entendida por todo tipo de agresión a cualquier persona que derivó de la guerra civil por o en nombre de la Revolución, el bandolerismo que azotó gran parte del territorio michoacano, los saqueos y la rapiña.

ciudades a causa de los desplazados, además de los pueblos que cambiaron radicalmente al ser víctimas de la lucha.

Sin duda, en la década de 1910 la demografía mexicana en general se transformó por factores como la guerra, las epidemias, la baja tasa de natalidad y sobre todo por las migraciones, pero ¿qué consecuencias tuvieron las migraciones hacia la ciudad capital?, ¿Cómo fue superado el conflicto en el campo y en los pueblos que fueron saqueados y atacados constantemente?, estas son algunas de las interrogantes que se contestarán a lo largo de este texto.

Uno de los apartados será dedicado a las consecuencias inmediatas de los desplazamientos; los espacios a donde tuvieron que integrarse los grupos desplazados, además de que en esta parte también se tratarán en específico algunas poblaciones, por ejemplo la ciudad de Morelia, que para entonces era un refugio inmediato. Serán abordados también lugares como Puruándiro y Zamora, elegidos porque son los distritos de donde se ha obtenido más información primaria, además de otras zonas como el oriente michoacano.

Algunas de las fuentes consultadas para este capítulo tienen que ver con el trabajo de archivo ya que se han consultado expedientes del Archivo Histórico Casa de Morelos según los distritos a abordar y el Archivo Histórico Documental Dr. Gerardo Sánchez Díaz del Instituto de Investigaciones Históricas.

3.1 Cambios demográficos en las cabeceras distritales

Durante el periodo del movimiento revolucionario, Michoacán atravesó por una serie de cambios dentro de su demografía, ya que una considerable cantidad de individuos abandonaron sus hogares para ir en búsqueda de refugio en alguna otra parte del estado y del país e incluso hacia Estados Unidos. Muchas personas fueron víctimas mortales de las luchas armadas y otros de la falta de alimentos, problema ocasionado por los malos temporales en el campo, mientras que otra cantidad murió por las epidemias de 1917 y 1918.¹⁹¹ La falta de recursos de salubridad ocasionó una propagación de la influenza española, que junto a la peste llevaron al sepulcro a gente de todos los sectores sociales. Estos factores mencionados dieron por

¹⁹¹ MALVIDO, “La población siglos XVI al XX”, p. 87.

resultado inmediato un estancamiento poblacional, con una notable tendencia a la baja de casi el 5.24 %.¹⁹²

Para 1910 un 13% de la población total en el estado estaba concentrada en las cabeceras distritales, las ciudades que registraron mayores cambios en su cantidad de habitantes en el medio urbano fueron Morelia, Zamora, Puruándiro, Apatzingán y Maravatío, mismas que curiosamente fueron de los principales escenarios de los enfrentamientos militares y políticos entre los años de 1910 y 1917.¹⁹³

Tras el estallido de la Revolución mexicana el desplazamiento forzoso¹⁹⁴ se volvió un recurso de sobrevivencia entre las poblaciones que hacían frente a la violencia interna. Pero no solo la población fue afectada, también la infraestructura de las ciudades fue dañada impidiendo que en varias de ellas se continuara con las obras de embellecimiento y modernización por la falta de presupuesto y por la destrucción que traía consigo la lucha armada. Poblaciones como Puruándiro, Cuitzeo, Zinapécuaro, Zamora, entre otras, enfrentaron la destrucción, los saqueos y los incendios de casas, tiendas y edificios públicos, sobre todo para los años de 1912 a 1918.

En las cabeceras de distrito residían diversos sectores sociales entre los que se encontraban propietarios de haciendas, comerciantes, empresarios mineros, forestales, textiles, y accionistas de bancos, artesanos de distintos oficios como albañiles, herreros, zapateros, plateros, jaboneros, reboceros etc., además de los pertenecientes al sector servicios como empleados domésticos, jardineros, fotógrafos, peluqueros, médicos, abogados, farmacéuticos, militares y aquellos pertenecientes al clero como sacerdotes y monjas.¹⁹⁵ La revolución alcanzó de alguna manera a cada uno de estos sectores, algunos llevándolos a las luchas en contra de su voluntad y otras víctimas de los robos y saqueos.

¹⁹² ESTADOS UNIDOS MEXICANOS, *Cien años de censos poblacionales*, p. 97.

¹⁹³ SÁNCHEZ, "Las ciudades michoacanas", p. 100-101.

¹⁹⁴ Se agrega el término forzoso cuando el desplazamiento es causado por una acción violenta que ponga en peligro la integridad y vida de algún individuo. Véase: JAWAHIR, JAMAL, "Migración y desplazamiento: Las mil caras de un problema en aumento", Asociación Iraquí Al-Amal, Uruguay, 2008, en <http://www.socialwhatch.org> [Consultado el 28 de octubre de 2016]

¹⁹⁵ SÁNCHEZ, "Las ciudades michoacanas", p. 101.

a) Puruándiro

Esta cabecera de distrito está situada en la parte norte de Michoacán, zona que es conocida también como el bajío michoacano, ocupa una planicie localizada a 33 kilómetros del río Lerma y a 25 del río Angulo. Se encuentra a una distancia de 86 kilómetros de la capital michoacana hacia el noroeste y 392 de la ciudad de México hacia la misma dirección.¹⁹⁶

A finales del Porfiriato, Puruándiro se caracterizó como uno de los emporios agrícolas más importantes de la zona, tanto los comerciantes como los hacendados impulsaron es establecimiento del teléfono que tanto distinguía a las ciudades urbanizadas. Se contaba también con un hospital civil para apoyar a los enfermos quienes antes de que existiera recurrían a los remedios caseros los cuales poco a poco fueron volviéndose menos efectivos para las enfermedades de ese tiempo.¹⁹⁷

Fue una ciudad dedicada al comercio ya que a ella acudían constantemente pobladores de otros distritos para surtirse de todo tipo de productos en sus tiendas. Contaba con un banco, un monte de piedad, biblioteca pública, centros de diversión como teatros, plaza de toros, alamedas, jardines y plazas de estilo porfirista. Entre los profesionistas que habitaban la ciudad de encontraban abogados notables y médicos de renombre, así como personajes de elite.¹⁹⁸ La gente que vivía en el campo era sumisa y se dedicaba a trabajar para los hacendados, es por eso que cuando se inició la lucha armada de 1910 el grueso del campesinado y los obreros, tomaron las armas como un recurso para emanciparse de sus patrones.

Con la llegada de la revuelta revolucionaria, Puruándiro fue uno de los lugares que más sufrieron los destrozos y la violencia, a sus habitantes les tocó vivir la destrucción por medio del incendio, su caso es muy notorio ya que era la cuarta ciudad más poblada del estado y fue atacada en repetidas ocasiones provocando la huida de cientos de sus pobladores.¹⁹⁹ Al inicio de la Revolución los empleados porfiristas tomaron la situación con relativa calma pero la desorganización los alcanzó y ellos mismos propusieron salir lo más pronto posible de la ciudad a fin de

¹⁹⁶ VELASCO, *Geografía y estadística del estado de Michoacán*, p. 79.

¹⁹⁷ GARCÍA, "Puruándiro: una ciudad del bajío michoacano", p. 238.

¹⁹⁸ ZAVALA, *Puruándiro en la Revolución*, pp. 39-40.

¹⁹⁹ MIJANGOS, "El chavismo y los movimientos de rebelión", p.107.

ponerse a salvo dejando el camino libre para la oposición, no obstante, el prefecto en turno Ignacio Colín López se opuso alegando que debía seguir cumpliendo con su deber, hasta que los vecinos simpatizantes a Madero ordenaron su retirada propia sin llegar a la violencia.²⁰⁰

El 16 de mayo de 1911 llegó a tomar posesión de la prefectura Ángel Loza²⁰¹ quien de inmediato obró con mucha actividad y energía para hacer frente a la difícil situación que afrontaba la región, preparó una resistencia a los revolucionarios. Pese a ello la ciudad seguía desprotegida pues solo contaba con treinta policías y cuarenta soldados que custodiaban la cárcel, más los pobladores que se unieron a la defensa como iniciativa del prefecto.²⁰²

Puruándiro, como ya se mencionó anteriormente fue incendiado en dos ocasiones, la primera en mayo de 1911 y posteriormente el 9 de junio de 1912 por una partida de bandidos encabezados por Abundio y Anastasio Pantoja, ocasionando la quema de inmuebles cercanos a la plaza principal, los daños a la estructura urbana del lugar fueron profundos.²⁰³ El fuego duró más de diez horas dejando un saldo de cien muertos y varios heridos, al pasar revista el número de los decesos aumentó al igual que el de lesionados.²⁰⁴ El aspecto de la ciudad después de los acontecimientos fue devastador, por todos lados se notaban las cenizas y los escombros. Las familias huyeron de manera alarmante algunas incluso hasta Estados Unidos y otras a poblaciones lejanas, en pocos días no quedó ni la mitad de los habitantes.²⁰⁵

Ese mismo año el prefecto de Puruándiro envió una circular al Gobernador del Estado con la finalidad de comunicar los estragos que estaban causando los bandoleros en su población, la cual había sido atacada en repetidas ocasiones y a pensar de que la propia gente del pueblo buscó su defensa, los bandidos hicieron

²⁰⁰ JOSÉ, "Puruándiro en la Revolución", p. 41.

²⁰¹ Conocido también como el Tigre de Puruándiro, prefecto de este distrito en 1912. Militar federal que luchó incansablemente por la defensa de su pueblo. Véase: OCHOA, *Repertorio Michoacano*, p. 238.

²⁰² ZAVALA, "Puruándiro en la Revolución", p. 45.

²⁰³ ORTIZ Y GONZÁLEZ, *Puruándiro*, p. 223.

²⁰⁴ ZAVALA, "Puruándiro en la Revolución", p. 46.

²⁰⁵ ZAVALA, "Puruándiro en la Revolución", p. 47.

de las suyas matando personas y destruyendo viviendas y comercios. Según fuentes oficiales, las pérdidas fueron estimadas en más de medio millón de pesos.

La sociedad estaba además aterrorizada y el pánico reinaba en toda la sociedad que se quejaba por no recibir de parte del gobierno el auxilio necesario para impedir esos desmanes, por lo que la presión hacia el funcionario fue constante a fin de lograr la defensa de sus hogares. El Prefecto Ángel Loza solicitó pues en esta circular el envío de tropas para el resguardo de los pobladores de Puruándiro, destacando que de no ser así se vería obligado a evacuar a todas las familias.²⁰⁶

[...Es imposible describir a Ud. En este informe todos y cada uno de los acontecimientos luctuosos y terribles que se registraron el día de ayer y poco a poco iré dándolos a conocer para que ese Supremo Gobierno se forme una idea exacta de la verdadera catástrofe que se ha registrado en este pueblo digno de la mejor suerte.

Aún no desaparece el peligro y es necesario que ese Gobierno haga un esfuerzo supremo para destacar aquí, cuando menos, una fuerza de dos o trescientos hombres, pero inmediatamente, para serenar a la sociedad y garantizar las vidas y los pocos intereses que no sufrieron, pues de lo contrario me veré precisado a evacuar la plaza con todas las familias y no tardará en quedar reducido esto a escombros y sólo habrá desolación y muerte...]²⁰⁷

Tuvieron que pasar varios meses antes de que la ayuda llegara a esta cabecera de distrito, mientras tanto los pobladores junto a sus autoridades se organizaron para estar prevenidos si algún peligro llegaba a asecharlos, no obstante volvieron a ser víctimas de los bandoleros, en los periódicos las noticias sobre la situación no se hicieron esperar y relataban todo lo que sucedía...

[...el sábado nueve del que cursa, como a las seis de la tarde se avistaron a corta distancia innumerables rebeldes que, en línea desplegada, pasaron junto a la Hacienda de San Antonio, finca que se encuentra a las goteras de la ciudad.

Inmediatamente el prefecto, con la guarnición de que disponía y auxiliado por algunos vecinos, se preparó a la defensa, dictando todas las medidas que creyó necesarias y prudentes.

Esa noche se pasó sin otra novedad que quedar la población sumida en las más profundas tinieblas, por haber cortado los asaltantes los cables de la luz eléctrica.

²⁰⁶ AHCM, Gobierno, Policía y Guerra, Comunicados 1912-1913, Caja 90, Puruándiro, "Oficio del Prefecto de Puruándiro Ángel Loza al Gobernador del Estado de Michoacán", 10 de junio de 1912.

²⁰⁷ AHCM, Gobierno, Policía y Guerra, Comunicados 1912-1913, Caja 90, Puruándiro, "Oficio del Prefecto de Puruándiro Ángel Loza al Gobernador del Estado de Michoacán", 10 de junio de 1912.

Al día siguiente se advirtió que el enemigo tenía rodeada por completo a la ciudad, y que se había posesionado de algunas alturas circunvecinas. A esta hora comenzó el fuego y el avance de los asaltantes con tal cautela y astucia, que era muy difícil verlos. Después de seis horas de tiroteo se notó que el pueblo bajo estaba ya unido ellos, y que en masas compactas venían todos, desenfrenados sobre la plaza...]²⁰⁸

Este fue uno de los ataques más importantes hacia Puruándiro de los que se tiene registro, a pesar de los esfuerzos que se desplegaron para su defensa la plaza fue tomada y saqueados comercios y destruidos con dinamita los inmuebles más cercanos a ella. A pesar de que la prefectura había solicitado auxilio a algunas escoltas, estas llegaron después del ataque pero lograron impedir que los rebeldes cometieran mayores desmanes. Poco más tarde otra tropa arribó a la defensa del pueblo y consiguió por completo la victoria de aquel enfrentamiento haciendo que los enemigos huyeran por diferentes rumbos. Estas tropas eran dirigidas por el coronel Agustín Martínez y el capitán Porfirio Hernández. ²⁰⁹

[...la prefectura no da cuenta exacta del número de bajas habidas por ambas partes, porque en el momento en que rinde su informe se encuentra levantando el campo, y solo anuncia la muerte de cinco vecinos víctimas del salvajismo de los facinerosos, no obstante promete enviar, lo más pronto posible, noticias detalladas.

El número de asaltantes entre pueblo y bandidos, lo estima la prefectura en más de un mil.

Como se ve, la ciudad de Puruándiro aunque tuvo que sufrir lamentables depredaciones, no cayó ni por un momento en el poder de los sublevados, y las autoridades legítimas siguen en sus puestos representando la legalidad y el orden. La actitud valerosa de estas autoridades y de los buenos vecinos de aquella ciudad, es altamente patriótica y digna de todo encomio, por lo que el Gobierno los felicita, y al mismo tiempo lamenta las pérdidas y desgracias ocurridas

Están operando en aquella importante región del Estado, las fuerzas federales que salieron de esta capital llevando una sección de ametralladoras, así como las que por orden superior salieron inmediatamente de La Piedad, de Tlazazalca y de otros puntos, para hacer una tenaz persecución a los bandidos hasta exterminarlos por completo.

El gobierno espera que con los elementos de la Federación y del Estado que han puesto en acción, pronto se reestablecerá la tranquilidad en aquella comarca.]]²¹⁰

Atendiendo la solicitud del Prefecto de Puruándiro el Gobierno del Estado de Michoacán encargó al Coronel Carlos Allen Vallejo ocuparse de la situación de

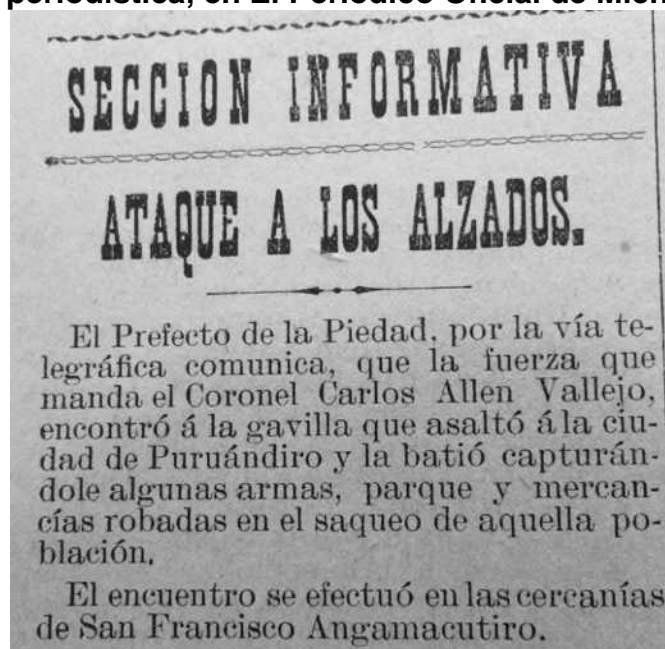
²⁰⁸ POEM, "Asalto a Puruándiro", nota periodística, sección informativa, 13 de junio de 1912, p. 10.

²⁰⁹ POEM, "Asalto a Puruándiro", nota periodística, sección informativa, 13 de junio de 1912, p. 11.

²¹⁰ POEM, "Asalto a Puruándiro", nota periodística, sección informativa, 13 de junio de 1912, p. 11.

aquella cabecera brindando protección a los habitantes de la zona y combatiendo a las gavillas que constantemente la habían atacado, información que era manejada y discutida por la prensa de la época y que describía cómo las tropas defensoras hacían frente a los asaltantes y les decomisaban sus armamentos y algunos utensilios que habían robado el día del incendio.

Imagen
Nota periodística, en El Periódico Oficial de Michoacán



Fuente: POEM, "El ataque a los alzados", nota periodística, sección informativa, 16 de junio de 1912, p, 12.

Cuadro 6
Número de habitantes en Puruándiro según los censos

Puruándiro	Total de habitantes	Hombres	Mujeres
Censo 1900	7,733	3,717	4,016
Censo 1910	8,899	4,063	4,836
Censo 1921	8,441	3,904	4,537

Fuente: Archivo Histórico de Localidades, INEGI.

En la tabla anterior se puede notar la disminución de la población en Puruándiro, haciendo evidente que miles de habitantes huyeron y no volvieron a su hogar a fin de mantenerse a salvo de los ataques por parte de los bandoleros, en este caso la disminución de población femenina es mayor que la masculina.

Versos de la toma de Puruándiro²¹¹

Señores pongan cuidado
lo que les voy a contar
que don Eduardo Gutiérrez
el agua nos va a tumbar.

Año de mil novecientos
el ciento doce en que estamos,
nos rodearon los rebeldes;
ahora si nos acabaron.

Toda la gente afligida
porque no veía la luz,
de los rebeldes rodeados
por el cerro de la cruz.

El día nueve por cierto;
¡ah que día tan señalado!
ya llegaron los rebeldes
a Puruándiro han entrado.

A la media para las seis
comenzaron a balear
y tomaron el santuario
y empiezan a repicar.

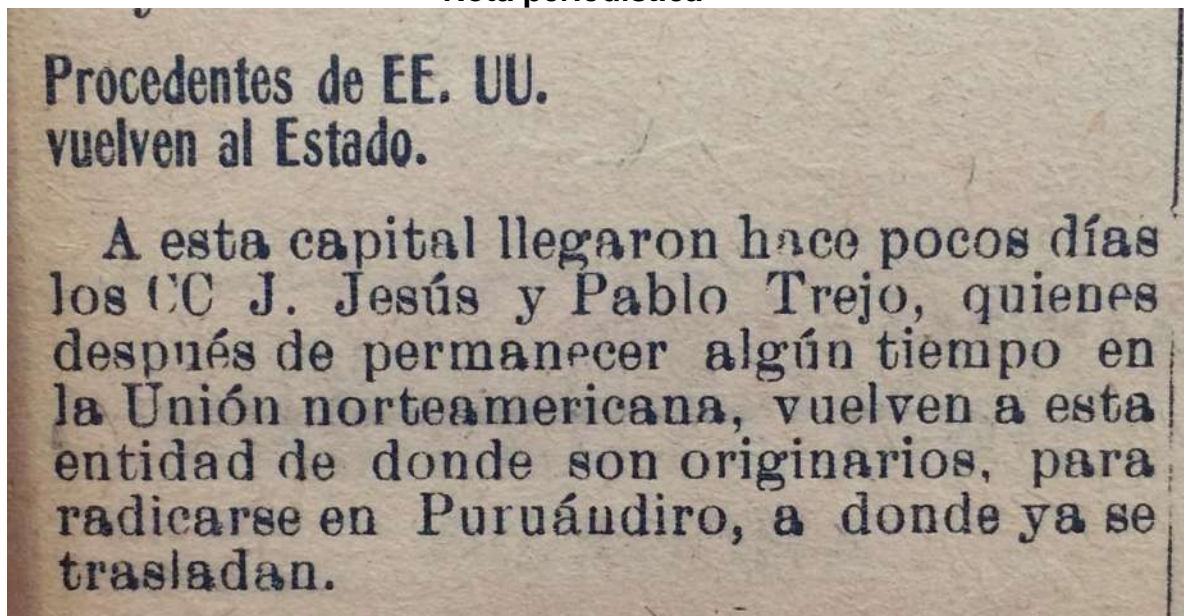
Mauro Pérez les decía
vénganse “los primeros”
le gritaban los rebeldes:
“vénganse pues los bomberos”.²¹²

²¹¹ CASTRO, FRANCISCO, 16 de agosto de 1912. Véase: ZAVALA, “Puruándiro en la Revolución”, p. 47.

²¹² Los versos de la toma de Puruándiro se encuentran completos en los anexos.

A pesar de que Puruándiro logró recuperarse después de haber sido incendiado en varias ocasiones, muchos de sus habitantes ya nunca volvieron, mientras que otros regresaron a recuperar lo que alguna vez les perteneció. No solo pasó esto con los desplazados al interior de México ya que también regresaron migrantes que habían estado en Estados Unidos, muchos de ellos a iniciar una nueva vida en lugares diferentes con los recursos que del otro lado de la frontera habían conseguido.

Imagen 4
Nota periodística



Fuente: POEM, 15 de noviembre de 1917. Tomo XXIV, número 10.

b) Uruapan

Históricamente Uruapan ha sido una de las ciudades más importantes del estado de Michoacán por sus vastos territorios naturales, por otro lado el espíritu de empresa que atraía a un buen número de habitantes a trabajar en estas tierras desde inicios del Porfiriato.

Los cambios demográficos más notables en esta ciudad fueron experimentados desde que fue designada como capital del estado en 1863, cuando Morelia fue tomada durante la invasión francesa, hecho que hizo que se trasladaran ahí algunas dependencias gubernamentales como las oficinas de Hacienda, la

Secretaría de Gobierno y la Administración general de Correos; hecho que provocó el arribo de numerosas familias procedentes no solo de la capital michoacana sino también de otros estados como Puebla, Querétaro y México.²¹³

A finales del siglo XIX Uruapan contaba con una población aproximada de 15 mil habitantes. Las principales actividades eran la agricultura, el comercio, la producción maderera, elaboración de artículos como bateas, baúles y jícaras y un grupo reducido se dedicaba a la industria de diferente tipo, por ejemplo la textil. Una de las actividades que le dio más importancia a esta región fue la comercialización de maderas que se exportaban a la tierra caliente, además de cosechas arroceras, azúcar y aguardiente. El comercio por su parte hacía que a esta capital llegara gente de lejos para la compra y venta de mercancías de diverso tipo.²¹⁴

A diferencia de otras cabeceras de distrito Uruapan no podía presumir de gran riqueza arquitectónica, ni de edificios sobresalientes ya que la mayoría de los habitantes vivía en jacales, pocos poseían casas de uno o dos pisos. El valor de la propiedad urbana para 1910 era de 760040 pesos, cifra menor que la de lugares como Morelia, Zamora, Puruándiro y La Piedad.²¹⁵

Uruapan puede ser caracterizada como una región a la que llegaron muchos inversionistas extranjeros sobretodo ingleses y norteamericanos, quienes fueron adquiriendo terrenos y ranchos para sus empresas y viviendas propias haciendo que no solo su economía cambiara sino también su demografía.

Ya durante los albores de la Revolución mexicana Uruapan se encontraba en una situación de alarma, sin embargo con el paso del tiempo y con las elecciones del presidente Díaz fueron apareciendo clubes políticos. Ya desatada la contienda los ataques no se hicieron esperar en este territorio, por ejemplo, para el año de 1914 ocurrieron enfrentamientos que causaron daños a la infraestructura, la economía y sobre todo desarrollaron un ambiente de violencia.

Un ejemplo de la violencia fue cuando en mayo de 1911 una partida de bandidos asaltó un campamento maderero en la jurisdicción de Pichátaro, matando al superintendente de trenes de la multinacional compañía Industrial de Michoacán,

²¹³ GUZMÁN, "Uruapan", p. 275.

²¹⁴ GUZMÁN, "Uruapan", p. 276.

²¹⁵ "CENSO GENERAL DE LA REPÚBLICA MEXICANA", 1900, p. 6.

la compañía de Slade. Al enterarse de la noticia, Salvador Escalante ordenó a Martin Castrejón buscar a los responsables y pasarlos por las armas. Posteriormente se publicó un manifiesto en el que se lamentaba el crimen a la nación inglesa.²¹⁶

A diferencia de otras cabeceras de distrito, Uruapan vivió una situación diversa en cuando a demografía y desplazamiento, ya que estos según las cifras que confronto en el cuadro siguiente, la cifra de habitantes no disminuyó notablemente, al contrario, el aumento en el número de pobladores es notable, no en grandes cantidades pero sí se registró al menos el aumento de 400 mil personas, en su mayoría mujeres ya que la presencia masculina para 1921 es menor que la femenina.

Cuadro 7.
Número de habitantes en Uruapan según los censos.

Uruapan	Total de habitantes	Hombres	Mujeres
Censo 1900	9,808	4,544	5,264
Censo 1910	13,149	6,011	7,138
Censo 1921	13,689	6,052	7,637

Fuente: Archivo Historio de Localidades, INEGI.

c) Zamora

En Zamora el proceso de desarrollo tuvo una etapa principal entre los años de 1854 a 1910, debido a la obra de clérigos y de otros miembros ilustrados de las familias de hacendados y comerciantes, en estos años se introdujo el periódico impreso, el tranvía que iba a Jacona, el telégrafo, el fonógrafo y el ferrocarril, además de instituciones bancarias, el mercado municipal y hasta los primeros automóviles.²¹⁷

Durante 1900 la población en la cabecera municipal era de 21, 310 personas; la mayoría de ellos Vivian en la ciudad y desempeñaban oficios como el de

²¹⁶ OCHOA Y SÁNCHEZ, *Breve Historia de Michoacán*, p. 205.

²¹⁷ OCHOA, "Zamora: la resguardada", p. 313.

comerciantes, empleados particulares, sirvientes domésticos, vendedores ambulantes, obreros en establecimientos industriales, artesanos, panaderos, zapateros, reboceros, costureras, sombrereros y tejedores.²¹⁸

Una característica de Zamora era la presencia importante de clérigos, quienes poseían propiedades y que se volvieron un sector dominante en esta zona; por su presencia este sector a la llegada de la Revolución fue uno de los más golpeados. El pueblo era muy creyente y pocas veces se vieron iniciativas públicas y particulares.

Después de 1911 y desatado el bandolerismo en Michoacán se dieron muchas manifestaciones de violencia y los ataques constantes se presenciaron en los distritos de Puruándiro, Uruapan y Zamora. En este último los ataques se prolongaron hasta 1917, mismo año donde se dio una escasez de productos básicos como el maíz por el mal resultado de las cosechas, todo esto ocasionó que las familias comenzaran a planear su huida, sin embargo, esta solución no fue siempre fácil de llevar a cabo ya que los caminos eran inseguros e incluso las familias no contaban con los elementos necesarios para costear el viaje, esto se describe claramente en la siguiente nota, fragmento de una carta

[...en vista de la situación local resolverme o no a mover a mi familia, porque mucho me hace pensarlo la escasez de elementos y lo costosos que resultan los viajes, pero repito, si la situación se empeora no habrá más remedio que cerrar los ojos, porque primero es la familia y pasaré por todo antes de exponerla a los horrores de la posible repetición de los sucesos que aún tienen consternada a la sociedad.]²¹⁹

Con el testimonio anterior tenemos la referencia de que las familias estaban expuestas a ciertas dificultades que terminaron por expulsarlas de Zamora para adentrarse en otras ciudades como Morelia e incluso Guadalajara. Aunque existió un tipo de desplazamiento de retorno, en el que los afectados solo huían para esconderse y transcurrido el ataque volvían a sus hogares, hubo también quienes no volvieron nunca

²¹⁸ OCHOA, "Zamora: la resguardada", p. 323.

²¹⁹ "Carta Particular", Zamora 22 de noviembre de 1917.

[...estoy ansioso por concertar alguna operación con el trigo sobrante para poderme mover con mi familia, pues comprendo que ya no debo tenerla aquí por más tiempo; es cierto que por el momento no hay un peligro próximo de un nuevo ataque a la población, pero sí se nota un malestar general y cualquier cosa causa alarma...
 ...esta la población como de duelo por las muchas familias que han estado saliendo y que siguen en el éxodo, aterradas por las acciones villanas que hicieron las chusmas, tanto en este lugar como en las rancherías donde van pasando...
 ...creo que pronto nos veremos por allá y sin más se despide tu hermano.]²²⁰

En la siguiente tabla podemos observar la disminución de la población en Zamora, la cual pasó de 15116 habitantes a 13863 según los registros de los censos de 1910 y 1921, dicho esto se hace evidente la salida de las familias que ya no regresaron, además de las muertes en las batallas, ya que las bajas masculinas al igual que en otros distritos fueron mayores que las de mujeres.

Cuadro 8
Número de habitantes en Zamora según los censos

Zamora	Total de habitantes	Hombres	Mujeres
Censo 1900	12,721	5,730	6,991
Censo 1910	15,116	6,745	8,371
Censo 1921	13,863	6,039	7,824

Fuente: Archivo Histórico de Localidades, INEGI.

d) El oriente michoacano

Por su parte el oriente michoacano también se convirtió en una zona asechada por los revolucionarios y bandoleros por su posición estratégica cercana a la capital del estado y a la del país, además de que desde los primeros años de siglo XX se convirtió en una de las más ricas y productivas de la entidad. Esta región comprende los distritos de Zinapécuaro, Zitácuaro y Maravatío.

²²⁰ “Carta Particular”, Zamora 26 de noviembre de 1917.

Los recursos naturales abundantes fueron esenciales para el crecimiento de la zona, entre los más importantes se situaron los minerales explotados por compañías extranjeras situadas en Ananguero y Tlalpujahua. Otra de las actividades económicas era la explotación forestal, los vastos bosques son una característica esencial de estos distritos. La industria textil también centraba una fuerte inversión de capital y aglutinaba un alto número de trabajadores.²²¹

La agricultura también constituía una de las principales actividades productivas para los habitantes de esta zona, pero la concentración de las tierras en unas cuantas manos propició que mucha de la población rural viviera en precarias condiciones siendo solo peones o jornaleros que trabajaron en los ranchos y haciendas de la comarca.²²²

Fotografía 3
Zitácuaro



Fuente: Archivo Fotográfico del Instituto de Investigaciones Históricas, UMSNH. Fondo: Revolución.

²²¹ PÉREZ, "Los movimientos Revolucionarios en el oriente", p. 33.

²²² PÉREZ, "Los movimientos Revolucionarios en el oriente", p. 34.

Con la llegada de la Revolución a Michoacán lugares como Zitácuaro y pueblos de los alrededores se encontraban sumergidos en la incertidumbre por el curso que iban tomando los acontecimientos, las autoridades porfiristas se quejaban por el aumento de simpatizantes maderistas que se preparaban para adentrarse a la revuelta. Después del levantamiento de Salvador Escalante en Santa Clara del Cobre se inició la lucha armada en todo el estado, en el oriente también se dieron levantamientos de la misma naturaleza. Poblaciones como Angangueo, Tlalpujahuá y Contepec fueron víctimas del desorden, en algunos lugares las oficinas públicas eran tomadas y los presos liberados, lo que llevó a que vecinos acomodados, empresarios y hacendados se unieran para solicitar al gobierno Federal la el envío de tropas para la protección de sus fincas y comercios.²²³

Los zapatistas fueron una de las facciones que más asecharon el oriente michoacano, procedentes del Estado de México y que llegaron a invadir el distrito de Maravatío y Zitácuaro con la intención de apoderarse de las minas de Angangueo y Tlalpujahuá que para ese entonces estaban catalogadas como de las más importantes de todo el país. La situación desató constantes quejas por la multiplicación de los ataques de parte de las guerrillas revolucionarias a esta región obligando al gobierno del estado a enviar refuerzos policiacos.²²⁴

El gobierno tomó las medidas necesarias y las grandes empresas mineras, forestales y textiles del oriente recibieron el apoyo tanto del estado como de la federación a fin de defender sus intereses. No obstante, los desplazamientos no estuvieron ajenos en los distritos mencionados ya que muchas familias se mudaron a lugares como Acámbaro, Guanajuato y la Ciudad de México.

²²³ TEJA, *Zitácuaro*, pp. 109-110.

²²⁴ PÉREZ, "Los movimientos Revolucionarios en el oriente", p. 40.

Cuadro 9
Población en el Oriente Michoacano

Población	1900	1910	1920
Zinapécuaro	4,439	2,962	2,608
Maravatío	3,384	3,900	3,757
Zitácuaro	6,052	5,412	7,452
Tlalpujahuá	2,892	10,152	6,559
Contepec	2,555	2,847	3,488
Queréndaro	1,840	1,869	2,429

Fuente: Archivo Histórico de Localidades del INEGI.²²⁵

3.2 El Bandolerismo como diáspora revolucionaria

Un elemento característico de la era revolucionaria en México fue el bandolerismo,²²⁶ el cual se convirtió en uno de los detonantes de las migraciones internas en la década de 1910 y que se manifestó notoriamente hasta 1920. Para 1911 cuando la revolución maderista logró su cometido comenzó a darse un proceso de licenciamiento de grupos armados, lo que puso en evidencia la débil organización del movimiento. Varios de los grupos armados rechazaron tajantemente el licenciamiento de sus tropas alejándose de la legalidad y volviéndose parcialmente prófugos.

²²⁵ ARCHIVO HISTÓRICO DE LOCALIDADES, INEGI. En línea, en <http://geoweb.inegi.org.mx> [Consultado el 17 de noviembre de 2017]

²²⁶ Considerado como un fenómeno intrínseco en una Revolución ya que al mismo tiempo en que se desarrolla un movimiento social, surgen grupos organizados que persisten el ambiente de violencia. Los bandoleros en la mayoría de los casos van a actuar respondiendo a necesidades personales, su organización no es precisamente política y carecen de una orientación ideológica definida. Véase: MIJANGOS, “El chavismo y los movimientos de rebelión”, p. 105.

Las actividades de los bandoleros fueron consideradas como ilícitas por parte del Estado, pero no siempre por el campesinado o por la región, ya que en algunos casos los pobladores convertían al bandido en un tipo de héroe popular porque tenía y agredía a los mismos enemigos que ellos. El bandolerismo social estaba animado más que por los intentos de reformas sociales, por la defensa del ultrajado, la venganza y el abuso contra los pobres, la defensa de los valores tradicionales mermados por la introducción de la modernidad.²²⁷

El primer elemento que sobresale es el surgimiento de una ola de bandidaje que se produce casi al mismo tiempo que los levantamientos maderistas en alguna región del país. En cada crisis política el bandolerismo se desarrolla paralelamente a los levantamientos armados, tal fue el caso de la guerra de Independencia y de Reforma. Para 1911 el fenómeno surgió junto con la revolución maderista; algunos grupos de bandidos surgieron con la bandera del maderismo pero no todos continuaron así y los que rompieron relaciones con esta ideología continuaron independientemente su actividad asaltando poblaciones y haciendas.²²⁸

Para el caso de Michoacán el bandolerismo se hizo presente por medio de ataques a distritos como el de Zamora, Puruándiro y Uruapan. Las autoridades se alarmaron al ver el crecimiento de ese tipo de grupos armados, sin embargo, estos personajes intensificaron sus acciones y poco a poco fueron aumentando en número.²²⁹ La violencia cobró fuerza y la lucha de facciones desatada en 1913 se vio reflejada en una mala economía y en un bajo nivel de vida para la sociedad. En el medio rural la crisis agrícola, los saqueos, el reclutamiento forzoso de trabajadores y el abandono de las propiedades por parte de los dueños se conjugaron para desembocar en una crisis social que a su vez, provocó el desplazamiento de los campesinos hacia los centros urbanos más importantes e incluso algunos se dirigieron hacia la frontera norte para ingresar a la Unión Americana que solicitaba fuerza de trabajo, vincularlo con la industrialización.

Entre las características de los bandidos se puede encontrar su afán por asaltar ranchos y haciendas, y en menor grado comercios establecidos en suburbios

²²⁷ PINET, "Bandolerismo Social en Revolución Maderista", p. 16.

²²⁸ PINET, "Bandolerismo Social en Revolución Maderista", p. 17.

²²⁹ GARCADIAGO, "El dilema de la pacificación...", p. 898.

de centros mineros o ciudades. El número de sujetos que conformaron algunas de las gavillas variaba pero el promedio era de entre 30 a 100 hombres.²³⁰ Generalmente estos personajes se llevaban dinero, armas y caballos comenzaban a preocuparse por los granos hasta que tenían escasez de alimentos.

Mencionaré ahora a un bandolero que se encargó de causar desmanes en la región del Bajío del país, y parte de Michoacán y que se volvió en algún momento de su vida refugiado en Estados Unidos. Se trata de Benito Canales Godínez,²³¹ quien después de ser culpado por el asesinato de un comerciante huyó a la unión americana, no parece raro que se haya dirigido hacia allá al saber que su padre trabajó como bracero, aquí podemos encontrar un caso de redes sociales migratorias.²³² Para mediados de 1911 fue devuelto a las autoridades mexicanas, las cuales lo condenaron a más de tres años de prisión pero de la cual logró escapar para 1912 buscando protección en las gavillas orozquistas.²³³ Uno de los hechos más atroces de los que Canales fue partidario fue el asalto a Puruándiro, finalmente fue derrotado en Guanajuato por las fuerzas de Ángel Loza y Francisco Cárdenas.

En 1912 los rebeldes incrementaron sus ataques y crecieron en número, algunas de las poblaciones atacadas en ese año fueron Coeneo, Cherán, Numarán, Morelos y Puruándiro. Ya en el gobierno de Miguel Silva a rebelión se intensificó, tanto que las quejas por parte de hacendados hacia el gobierno iban en aumento y debido a la poca respuesta de protección estos tuvieron que organizarse para defenderse. Sin embargo, las partidas de rebeldes que actuaban localmente se vieron favorecidas con el constitucionalismo adhiriéndose así a partidas comandadas por Gertrudis G. Sánchez y José Rentería Luviano, o bien terminaban por definirse como zapatistas o villistas.²³⁴

²³⁰ PINET, "Bandolerismo Social en Revolución Maderista", p. 18.

²³¹ Nacido en Tres Mezquites en 1879, fue hijo de Maximino Canales, quien en sus años productivos trabajó como bracero en Estados Unidos, Participó en la expedición magonista en Baja California durante 1911. Apoyó a Pascual Orozco y se rebeló contra el gobierno maderista en Puruándiro. Murió asesinado en Zuruamato el 16 de octubre de 1912. Véase: OCHOA, *Repertorio Michoacano*, p. 85.

²³² Conjunto de relaciones interpersonales en las que se vinculan los inmigrantes, a emigrantes retornados o a candidatos a la emigración con parientes, amigos o compatriotas ya sea dentro de su mismo país de origen o uno de destino específico. Sugeridas primeramente por Douglas Massey. Véase: DOUGLAS, DURAND Y GONZÁLEZ, *Return to Aztlan*, p. 39.

²³³ PINET, "Bandolerismo Social en Revolución Maderista", p. 21.

²³⁴ MIJANGOS, "El chavismo y los movimientos de rebelión", pp. 107-108.

La lucha de facciones entre 1913 y 1915 intensificó de manera abrupta la violencia en el estado, misma que se vio reflejada en una crisis económica y el deterioro del nivel de vida. En el medio rural los problemas se dieron con mayor gravedad, la destrucción, la inseguridad, el reclutamiento forzoso y el abandono de las propiedades fueron factores que indicaban una crisis social. El descontento por parte de los campesinos desembocó en un desplazamiento hacia los centros de población importantes de la época.²³⁵

Uno de los bandoleros con mayor importancia en Michoacán fue José Inés Chávez García,²³⁶ considerado como de los rebeldes más peligrosos y emblemáticos que estuvo activo durante la década de 1910. Chávez García se adhirió al movimiento constitucionalista encabezado por Gertrudis G. Sánchez en 1913, a partir de ese entonces éste personaje apareció al mando de grupos armados de operaban en la región de Uruapan y Pátzcuaro. No solo atacaba haciendas y ranchos sino que también se enfocó en asaltos a trenes de compañías madereras. Algunas de las haciendas atacadas por él quedaban completamente saqueadas y sin labores, había escases de maíz y los animales que quedaban estaban en malas condiciones ya que los bandoleros siempre se llevaban las mejores caballerías y ganados. Por su parte las rancherías quedaban desiertas y deshabitadas, el panorama era devastador.²³⁷

El tiempo de las correrías de Chávez García comprende principalmente tres años de 1915 hasta finales de 1918, se dice que asaltó casi todas las poblaciones de Michoacán quedando exentas de él solo Morelia y Puruándiro, y otras cuantas de estados circunvecinos siendo verdaderamente pocas las que se escaparon de sus atrocidades, ya que este personaje dominaba todo el territorio michoacano, incluso puede decirse que los gobernantes solo se encargaban de Morelia. Se dice que la causa principal para que no atacara Puruándiro era que ahí vivía su padrino

²³⁵ MIJANGOS, "El chavismo y los movimientos de rebelión", p. 108.

²³⁶ Nacido en abril de 1889 en un pueblo llamado Godino que pertenecía al territorio del distrito de Puruándiro. Desde pequeño supo desenvolverse en el ambiente de las haciendas y se caracterizó por su actitud de liderazgo. Se incorporó al movimiento constitucionalista estatal que encabezaba Gertrudis G. Sánchez donde comenzó a estar al frente de grupos armados. Véase: OCHOA, *Repertorio Michoacano*, p. 104.

²³⁷ AHDGS, *El Centinela*, 28 de julio de 1918.

Jesús Álvarez, mismo que le impidió entrar a la ciudad por el respeto y consideración que le guardaba, además quiso tener moderación porque sus familiares habitaban ahí.²³⁸

Fotografía 4
Inés Chávez García



Fuente: “Retrato”, Inés Chávez García, en línea, en <https://mediateca.inah.gob.mx>.

3.3 Inserción de los desplazados a nuevas sociedades y economías

El desplazamiento se convirtió en un recurso reactivo como preventivo. Los desplazados huyeron de sus hogares de residencia habitual como consecuencia de los actos violentos de trajo consigo el bandolerismo y las luchas revolucionarias, las acciones cometidas en contra de ellos y sus familias los llevaron a movilizarse a pueblos o ciudades cercanas donde tuvieron que adaptarse a una nueva forma de vida.

Cabe destacar en esta parte que el desplazamiento interno también puede tomar distintas formas. Puede ocurrir de manera masiva o individual y/o repentina o

²³⁸ ZAVALA, “Puruándiro en la revolución”, p. 56.

gradual. El desplazamiento individual o gota a gota tiende a ser un desplazamiento invisible, que involucra núcleos familiares pequeños que abandonan su comunidad de origen de manera aislada y discreta como consecuencia de atentados hacia la integridad de su familia o para escapar del riesgo que significaba vivir en una determinada comunidad insegura o violenta.²³⁹

Pudo representar un problema la reubicación de las personas que llegan a una nueva ciudad víctimas de los desplazamientos forzosos, ya que muchas veces no tenían parientes que los alojaran o el gobierno no contaba con reglamentos que los ayudaran a insertarse en puestos de trabajo, albergues y formas de vida.

La situación al llegar a refugiarse en alguna ciudad o cabecera de distrito no sería tan buena ya que las dificultades de encontrarse en un nuevo entorno los obligaron a reubicarse al nivel económico y social, también a nivel afectivo y reproductivo, la mayoría de las veces sin el apoyo de ninguna autoridad.²⁴⁰ De igual manera la situación en las ciudades tampoco era la ideal ya que la crisis económica azotaba gran parte del territorio mexicano, además de que el peligro a la guerra o al bandolerismo aunque fuera en menor medida, también estaba latente en las urbes.

a) ¿Morelia ciudad emisora o receptora de desplazados?

Durante el periodo del Porfiriato, Morelia al igual que la mayoría de los pequeños centros urbanos del país creció lentamente, la industrialización llegó escasamente y esto se vio reflejado de alguna manera en el crecimiento demográfico. Para el periodo de 1882 a 1900 la ciudad se expandió con una tasa anual de 2.52% y para el periodo de 1900 a 1910 la tasa de crecimiento poblacional de este centro urbano disminuyó al 0.72% anual, logrando alcanzar apenas una cuarta parte del total demográfico de la región.²⁴¹ Pese a los datos anteriores Morelia fue la única ciudad del estado de Michoacán que durante estos años mantuvo crecimientos positivos relativamente importantes para su población.

²³⁹ GONZÁLEZ, *Migración en México*, pp. 86-87.

²⁴⁰ VENTUROLI, *Huir de la violencia y construir, mujeres y desplazamientos por violencia*, p. 52.

²⁴¹ VARGAS, *Urbanización y configuración*, p 162.

Aunque Morelia registró un desarrollo industrial menor que Guadalajara, Puebla o Monterrey, refrendó en la entidad la supremacía de gran centro urbano. La población entre 1877 y 1910 se duplicó y pasó de 20,400 a 40,000 habitantes que fueron testigos de las transformaciones que se realizaron en el entorno urbano, la integración a la economía de empresas extranjeras y de la aspiración a la política por parte de otros sectores.²⁴²

El crecimiento y la transformación urbana fueron paulatinos. Barrios que durante la segunda mitad del siglo XIX habían sido destruidos se reconstruyeron, al mismo tiempo eran cada vez más las personas que demandaban algún espacio para construir sus viviendas dando origen al crecimiento de la ciudad que se reflejó en un mayor número de nuevas manzanas y calles. Para finales de siglo las autoridades registraron 293 calles y 226 manzanas, en proporción a este número las casas habitación también aumentaron.²⁴³

El desarrollo de las comunicaciones ferroviarias, telefónicas y telegráficas durante el Porfiriato lograron integrar el espacio urbano y conectaron a Morelia con la capital del país y otros centros urbanos no solo dentro del estado sino también fuera de él. Ya para finales de la época porfirista el paisaje urbano había cambiado notablemente. En este contexto, lugares de origen colonial como Morelia, Guanajuato o Querétaro crecieron a un ritmo inferior a comparación de la zona centro denominada por las ciudades de México y Guadalajara, no obstante, la capital michoacana logró alcanzar el octavo lugar entre las urbes más pobladas del país a finales del Porfiriato.²⁴⁴

Para 1910 la población moreliana fue equivalente a la registrada en su conjunto por las ciudades de Maravatío, Uruapan, Pátzcuaro y Zamora. De 991,880 habitantes con que contaba el estado de Michoacán, el 13.2% Vivian en poblaciones urbanas con más de 4 mil vecinos, y de estos últimos el 30.33% se concentraba en la zona urbana de Morelia.²⁴⁵


²⁴² URIBE, "Morelia durante el Porfiriato", p. 170.

²⁴³ "Censo General de la República Mexicana", Estado de Michoacán, 1900.

²⁴⁴ URIBE, "Morelia durante el Porfiriato", pp. 178-179.

²⁴⁵ "Censo General de la República Mexicana", Estado de Michoacán, 1910.

Fotografía 5 Panorámica de Morelia



Fuente: Archivo Fotográfico del Instituto de Investigaciones Históricas, UMSNH. Fondo: Revolución

En cuanto a las actividades económicas en la ciudad de Morelia iba progresando poco a poco en materia de industrialización, no se convirtió en un centro industrial relevante a nivel nacional, sin embargo se establecieron en ella modernas industrias textiles. Existían también fábricas de fideos y pastas alimenticias, fábricas de jabón, cerveza, puros y cigarros donde los obreros llegaban a ganar un peso con 25 centavos.²⁴⁶ Pese al desarrollo de Morelia en ella seguía existiendo de manera constante el desempleo ya que las actividades económicas no lograron atender las necesidades del grueso de la población que se encontraba en edad laboral, tanto campesinos como artesanos e incluso comerciantes llegaron a quedarse sin empleo; era común en esta época la gente que pedía limosna cerca de las fincas de la burguesía, volviéndose este un sector combatido por las fuerzas del orden por ser considerados vagos, mismos que con la revolución serían los primeros en engrosar las filas de las tropas federales víctimas de la leva.

²⁴⁶ URIBE, "Morelia durante el Porfiriato", p. 186.

El comercio urbano que se dio en Morelia provocó un aumento notable en la población ya que era el lugar ideal para comercializar materiales de tierras frías, calientes y templadas. La producción agrícola y artesanal llegaba a la ciudad para ser puesta a la venta en plazas o mercados a donde acudía el grueso de la población a conseguir artículos de diferente tipo.²⁴⁷

Ya en la segunda década del siglo XX en Morelia comenzaron a formarse clubes antireeleccionistas simpatizantes de Francisco I. Madero. En ellos participaban profesionistas, hacendados, artesanos y personajes de clase media y con ideas liberales. Salvador Escalante entró a Morelia en mayo de 1911, recibido cordialmente por el pueblo no tanto por la confianza sino por el miedo, ya que no sabían que esperar de aquellas “chusmas”.²⁴⁸

El periodo de 1910 a 1921 la ciudad reflejó los efectos de la revolución armada y su población tubo una tasa anual de crecimiento demográfico negativo de 2.58% anual, dicho decremento se explica por la salida de importantes contingentes de población urbana que se refugiaron en la ciudad de México, en el vecino país el norte o en áreas más seguras,²⁴⁹ lo que pone en cuestión si Morelia fue una ciudad donde se refugiaron desplazados venidos de pueblos circunvecinos, convirtiéndola más bien, en una ciudad de paso antes de llegar al destino final.

Entre los años de 1914 a 1919 Morelia fue atacada y fueron destruidos edificios, casas, cercados y caminos. La destrucción de obras hidráulicas junto a las lluvias provocó desbordamientos de ríos e inundaciones en las áreas lacustres, provocando también la propagación de enfermedades infecciosas.²⁵⁰

[...no se puede salir de Morelia sin ser asaltado en los caminos, los trenes se ven baleados y las comunicaciones constantemente son interrumpidas, las haciendas están saqueadas y sin labores: no ha quedado ni un grano de maíz; ni n animal de labranza, y las rancherías desiertas y deshabilitadas, y...no hay revolución. Es necesario decirle al gobierno del centro la verdad de lo que pasa en Michoacán: es preciso que sepa la ruina en la que se encuentra todo el estado y la necesitas urgente que hay de salvar la situación...]²⁵¹

²⁴⁷ URIBE, “Morelia durante el Porfiriato”, p. 190.

²⁴⁸ ARREOLA, *Morelia*, p.194.

²⁴⁹ VARGAS, *Urbanización y configuración*, p.163.

²⁵⁰ SÁNCHEZ, *Las ciudades michoacanas*, p. 100.

²⁵¹ AHDGS, *El Centinela*, 28 de junio de 1917.

Después del largo camino de huida hacia nuevos horizontes, las familias que fueron desplazadas de sus hogares continuaron con su vida según las posibilidades que tuvieran a su alcance, en el caso de los que regresaron a sus pueblos después de los ataques, estos tuvieron que recuperar su economía y sus hogares, la reconstrucción de los pueblos fue larga y cansada, tuvieron que pasar varios meses antes de que todo siguiera como antes.

Imagen 5
Periódico "El Norte"



Fuente: AHDGS, *El Norte*, *Diario del medio día*, 20 de mayo de 1915. Tomo I, Numero, 25.

Conclusiones

La Revolución mexicana cambió la situación política del país evitando, al menos por un tiempo, la no reelección. Derrocó a sus enemigos y llevó a cabo las reformas que se establecieron a lo largo de su desarrollo; sin embargo, los cambios estructurales se dejaron ver tiempo después, tal es el caso del costo demográfico que tuvo que pagar México después de diez años intensos de lucha y que se vio reflejado en el censo poblacional realizado en 1921.

Hoy en día son muy cuestionados los ideales revolucionarios y mientras algunos los aplauden otros los condenan, las discusiones deben seguir abiertas al igual que las nuevas líneas de investigación que se van proporcionando por nuevos estudiosos en el tema. Nuestro trabajo no fue juzgar a la Revolución sino tratar de entenderla, comprender quienes fueron los personajes involucrados y sus metas, y así evaluar los hechos para saber o al menos generar una idea propia del éxito o fracaso de la misma. Se debe entender como un verdadero y amplio movimiento social y no como una estrecha lucha por el poder, pese a ello las consecuencias fueron notorias en diversos aspectos.

La parte que me concierne es la saber qué tanta afectación tuvo la revuelta para que se diera la pérdida de un millón de pobladores. Se podría pensar que la guerra llevó a la tumba a todas esas personas, pero no es así, a ella se conjuntaron también otros elementos que fueron precisos para esa disminución poblacional, entre ellas se pueden encontrar las migraciones, la baja tasa de natalidad y la mortalidad por enfermedades.

Las migraciones sobre todo aquellas que atravesaron la frontera con Estados Unidos fueron importantes ya que miles de mexicanos quedaron registrados en los censos poblacionales norteamericanos y se trata de cantidades elevadas, pero las sumas de migrantes no lo determinan todo ya que la conformación y refuerzo de redes sociales, entendidas como las relaciones entre migrantes retornados y las personas de su comunidad de origen, hicieron nacer en estos últimos al tan anhelado y discutido actualmente sueño americano. La violencia revolucionaria llevó a muchos a cruzar la frontera para salvar sus vidas y las de los suyos e hizo

que esta práctica se popularizara y continuara generación tras generación conformando un fenómeno centenario que tal vez nunca disminuyó.

Uno de los problemas por los que no creció como lo venía haciendo la población mexicana antes de la Revolución fue la baja tasa de natalidad. Los hombres en edad reproductiva y que tenían una familia normal, la dejaron para adentrarse a las luchas con o sin su voluntad, apareciendo viudas y huérfanos en prácticamente todas las regiones donde hubo luchas. No quiere decir que no haya habido nacimientos en México durante esos años, sino que estos disminuyeron de manera considerable. En cambio, la mortalidad tuvo un obvio aumento por la guerra, pero también por las enfermedades infecciosas que muchas veces surgían a raíz de la propia conflagración. Los colgados y los muertos que quedaban en los campos de batalla no siempre eran reclamados por sus familias para ser sepultados provocando su descomposición a la intemperie y haciendo brotar diversos tipos de virus. Los ejércitos por su parte fueron el medio ideal para transportar parásitos por la falta de higiene y algunas veces por los piojos y pulgas. El poco recurso médico para combatir estas enfermedades hizo que lejos de disminuir aumentaran.

Todos estos elementos mencionados provocaron esa baja poblacional y se puede notar que de alguna u otra forma cada uno estaba ligado a la Revolución. Pese a ello uno más de los fenómenos que se hizo presente a partir de la guerra fue el de los desplazamientos poblacionales, que son atribuidos a la violencia que trae consigo un enfrentamiento bélico a nivel nacional. Así como Colombia por ejemplo, México tuvo su propia era de desplazamientos masivos y esta fue durante la contienda revolucionaria.

El bandolerismo para el caso de Michoacán jugó un papel muy importante ya que fue este la representación más fiel de la violencia que azotó múltiples poblados de diversas regiones, provocando que haciendas y ranchos fueran abandonados, como fue el caso de las tropelías y abusos que cometió Inés Chávez García en el noreste el estado. Los habitantes de esa región, en mayor número y proporción, huyeron literalmente con todo lo que la familia podría transportar, Siguiendo caminos aprendidos en los viajes anteriores, se llegaba a Morelia, Guadalajara y la ciudad de México en calidad de refugiados, a trabajar en lo que se pudiera; las

mujeres y los niños también participaron en las labores, en climas inhóspitos y bajo condiciones difíciles para la sobrevivencia. Los periodos de permanencia en nuevos lugares se alargaron, para algunos ya no fue posible regresar, incluso muchos de ellos decidieron seguir el camino que los llevó a cruzar la frontera pasando la línea divisoria de ilegales y olvidándose de la idea de regresar a su terruño.

Los desplazamientos poblacionales que se dieron a partir de la revuelta revolucionaria son un elemento importante para entender la dinámica poblacional de la segunda década del siglo XX, la cual marcó notablemente la vida de los afectados. Es un tema que ha sido poco trabajado pues los pocos que hay referente a migraciones durante esta época se han centrado más en las migraciones de mexicanos hacia Estados Unidos pero han dejado de lado aquellos desplazamientos que se dieron primeramente de manera interna. Para ese entonces no estaba tan popularizada la idea de cruzar la frontera por lo que las ciudades cercanas a ellos se convirtieron en los refugios más cercanos.

En el caso Michoacán fueron analizados pueblos específicos como Zamora, Puruándiro, Uruapan, Morelia y la zona oriente de Michoacán. En Zamora se nota la disminución de la población, la cual pasó de 15,116 habitantes a 13,863 según los registros de los censos de 1910 y 1921, dicho esto se hace evidente la salida de las familias que ya no regresaron, mismas que en las cartas expresaban que tenían la intención de huir para no volver nunca. En Uruapan sucedió un caso a la inversa ya que la población no disminuyó sino que tuvo un ligero aumento, esto debido a que fungió como lugar con campo de trabajo convirtiéndose en una ciudad de refugio.

El caso del oriente michoacano deja ver que en esta zona los desplazados iban de paso y que las familias que huyeron de ahí se dirigieron principalmente al estado de Guanajuato por la cercanía de ciudades como Celaya y Acámbaro. En Puruándiro puede percibirse como el lugar donde más disminuyó la población, a causa del bandolerismo que constantemente operaba en esa región. La población perdió poco más de cuarenta mil habitantes. En este lugar se nota también la presencia de desplazamientos de huida o retorno, es decir, aquellas personas que

solo huían en tiempo que duraban los ataques y que después de ellos volvían a su hogar.

El tema de los desplazamientos en la actualidad se encuentra muy presente ya que en diversas partes del mundo las guerras o conflictos asociados a la violencia tienen a las personas temerosas y con la idea latente de tener que salir huyendo de sus hogares en búsqueda de su bienestar. Un caso muy sonado desde hacía varias décadas atrás es el de Colombia, con casi 6 millones y medio de desplazados dando cuenta de las dimensiones tan trágicas del problema, pero no el único sino que también le acompañan Uruguay y ahora Venezuela aunque este último puede ligarse más a causas económicas.

Los estudios referentes a desplazamientos en México son escasos, destacando que desde 2008 nuestro país enfrenta una guerra contra el narco. Para los casos históricos son aún menos los estudios es por eso que considero que esta investigación aporta una nueva forma de ver el dinamismo poblacional en México a partir de la Revolución mexicana.

Bibliografía

- _____, Estados Unidos Mexicanos. *Cien años de censos poblacionales*, México, INEGI, 1996.
- AGUILAR Camín, Héctor, “Los jefes sonorenses de la Revolución Mexicana” en: Brading David, *Caudillos y campesinos en la Revolución Mexicana*, México, Fondo de Cultura económica, 1980.
- _____, Carmín, Héctor y Lorenzo, Meyer, *A la sombra de la Revolución Mexicana*, México, Cal y Arena, 1992.
- ALONSO Meneses, Guillermo, “Inmigrantes extranjeros en Barcelona”, en: *Migración Internacional e Identidades cambiantes*, México, El Colegio de Michoacán, El Colegio de la Frontera Norte, 2002.
- ANGUIANO Téllez, María Eugenia, *Agricultura y migración en el valle de Mexicali*, México, El Colegio de la Frontera Norte, 1995.
- AQUINO Cruz, Teódulo y Sánchez García, David, *Hacia la construcción de políticas públicas en materia de atención de grupos discriminados a causa del desplazamiento forzado de su lugar de origen*, México, Consejo Nacional para prevenir la discriminación, 2008.
- ARREOLA Cortés, Raúl, *Morelia*, Morelia, Morevallado Editores, 1991.
- ÁVILA, Carrillo, Enrique, “El estallido revolucionario”, *Historia de México contemporánea 1910-1934*, México, Ediciones del Quinto Sol, 1994.
- BAILÓN VÁZQUEZ, Fabiola, *Mujeres en el servicio doméstico y en la prostitución, Sobrevivencia, control y vida cotidiana en la Oaxaca Porfiriana*, México, El Colegio de México, 2014.
- BARRERA, Amparo (Coord.). *Memoria de la experiencia multi-actor sobre el desarrollo de la ley de desplazamiento interno para el Estado de Chiapas*, Naciones Unidas México, México, Instituto Mora, 2013.
- BARRÓN, Luis, *Historias de la Revolución Mexicana, herramientas para la historia*, México, Taurus, 2003.
- BASSOLS, B., Ángel, *Geografía Económica de México: Teoría, Fenómenos Generales, Análisis Regional*, México, Editorial Trillas, Séptima Edición, 1993.
- BENJAMIN, Thomas, *La Revolución Mexicana Memoria, Mito e Historia*, México, Taurus Editorial, 2003.
- BETANZOS, Oscar, (Coord.), *Historia de la cuestión agraria mexicana*, Tomo 3, CEHAM, México, Ed. Siglo XXI, 1988.
- BLANCO, Cristina, *Las migraciones contemporáneas*, México, Ed. Alianza, 2000.

- BRADING, David, *Caudillos y campesinos en la Revolución Mexicana*, México, F.C.E., 1985.
- BRAMBILA Paz, Carlos, *Migración y formación familiar en México*, México, El Colegio de México, 1985.
- BRAVO Ugarte, José, *Historia Sucinta de Michoacán*, Morelia, Morevallado ed, 1995.
- C. Valadés José, *Historia general de la Revolución Mexicana*, México, Ed. Valle de México, 1979.
- COLLVER, O. Andrew, *Birth Rates in Latin America: New Estimates of Historical Trends and Fluctuations*, Berkeley, Instituto de Estudios Internacionales. 1965.
- CORONA NUÑEZ, José, *Cuitzeo*, Monografías Municipales, Gobierno del Estado de Michoacán, 1979.
- G. Macías, Pablo, *Ario de Rosales*, Monografías Municipales, Gobierno del Estado de Michoacán, México, 1980.
- Gantús, Fausta, "Los periódicos oficiales decimonónicos. Apuntes para una discusión conceptual y metodológica" en: Pineda Soto, Adriana (Coord.) *Los periódicos Oficiales de México. Doce recuentos históricos*, México, Senado de la Republica, 2015.
- GONZALEZ Gómez, Claudia, *Intelectuales, exilio y periodismo en Cuba durante la Revolución Mexicana*, México, UMSNH, 2011.
- CORDOVA, Arnaldo, *La ideología de la Revolución Mexicana*, México, Ed. Era, 1977.
- CORREA, Alfredo, *Desplazamiento interno forzado*, Colombia, 2009.
- DUARTE Soto, Crispín, *Juárez, tierra de riqueza agrícola*, Morelia, H. Ayuntamiento de Juárez 2002-2004.
- _____ Soto, Crispín, *Susupuato, Monografía Municipal*, Morelia. H Ayuntamiento de Susupuato 2008-2011.
- FERNANDEZ Guzmán, Guillermo, *Migración Internacional en un pueblo michoacano*, México, Pearson, 2011.
- FLORESCANO, Enrique, (Coord.) *Historia General de Michoacán*, México, Gobierno del estado de Michoacán, Volumen 4, 1989.
- GARNER, Paul, *Porfirio Díaz, del héroe al dictador, una biografía política*, México, Editorial Planeta, 2003.
- GARRIGA, J., *Notas para una definición antropológica de la violencia: un debate en curso*, Antropología y Ciencias sociales, 2010.
- GARZA, Gustavo, *La ciudad de México en el fin del segundo milenio*, El colegio de México, Gobierno del Distrito Federal, México, 2000
- GONZALEZ, Luis, *Zamora*, México, El Colegio de Michoacán, 1994.

- GONZALEZ, Pozo, Alberto, *Migración en México: desaceleración hacia las zonas metropolitanas, flujo creciente a los Estados Unidos*. UAM-Xochimilco. México, 2004.
- WUNSCH, Guillaume, *Técnicas para el análisis de datos demográficos deficientes*, México, El Colegio de México, 1992.
- GUZMÁN Ávila, José Napoleón, "Michoacán en vísperas de la Revolución" en, Sánchez Díaz, Gerardo (Coords.) *La Revolución en Michoacán 1900-1926*, Morelia, UMSNH, 1987.
- HEREDIA, Bucio, Rubén, *Mi vida en el recuerdo*. Morelia, Universidad Michoacán de San Nicolás de Hidalgo, 1987.
- HERNANDEZ, Jaime y Vargas Toledo, Cintya Berenice (Coords.), *La vida cotidiana de los michoacanos en la Independencia y la Revolución Mexicana*, Morelia, Secretaria de Cultura de Michoacán, Centro de Documentación e investigación de las artes.
- KRAUZE, Enrique, "Porfirio Díaz", en: Milanda, Bazant (coord.), *Ni héroes ni Villanos*, México, Miguel Ángel Porrúa, 2005.
- KNIGHT, Alan, *La Revolución Mexicana, México*, Ed. Grijalbo, 1996.
- LÓPEZ Castro, Gustavo, *La casa dividida, un estudio sobre la migración a Estados Unidos en un pueblo michoacano*, Morelia, El Colegio de Michoacán, 1986.
- _____ Castro, Gustavo, (Coord.), *Diáspora michoacana*, Morelia, El Colegio de Michoacán, 2003.
- _____ Castro, Gustavo, y Zendejas R. Sergio, "Migraciones internacionales y sus efectos regionales", en: Aguilar, Adrián G., (Coord.) *Desarrollo Regional y Urbano: Tendencias y Alternativas*, México, Centro Universitario de Ciencias Sociales y Humanidades, Instituto de Geografía y Juan Pablos Editor, 1995.
- LÓPEZ Lara, Ramón, *Zinapécuaro*, Monografías Municipales del Estado de Michoacán, México, Gobierno del Estado, 1977.
- LÓPEZ Maya, Roberto, *Cuidad Hidalgo*, Monografías Municipales del Estado de Michoacán, México, Gobierno del Estado, 1980.
- MALDONADO, Salvador, *Los márgenes del Estado Mexicano territorios ilegales, desarrollo y violencia en Michoacán*, Zamora, El Colegio de Michoacán, 472 p.
- MALVIDO, Elsa, "La población siglos XVI al XX", en: Semo, Enrique (Coord.), *historia Económica de México*, México, UNAM, OCEANO, 2006.
- MASSEY, Douglas S., Alarcón Rafael, Durand Jorge, Gonzales Humberto, *Los ausentes, El proceso social de la migración internacional en el occidente de México*, México, Ed. Alianza, 1991.
- _____, Douglas, Jorge Durand y Humberto Gonzalez, *Return to Aztlan: The social Process of international Migration from Western Mexico*, Berkeley y Los Angeles, University of California Press, 1987.

- MARTINEZ Múgica, Apolinar, *Primo Tapia, semblanza de un revolucionario*, México, Ediciones del Gobierno del Edo de Michoacán, 1976.
- MIJANGOS Díaz, Eduardo N., *La Revolución y el Poder Político en Michoacán 1910-1920*, Morelia, Universidad Michoacana de San Nicolás de Hidalgo, Instituto de Investigaciones Históricas, 1997.
- _____, Díaz, Eduardo N., “El Rebelde José Inés. La huella de la Revolución en Michoacán”, en: Mijangos Díaz Eduardo Nomelí y Torres Aburto, Alonso (coord.) *Revalorar la Revolución Mexicana* (Colección centenario de la Revolución Mexicana) Comisión Institucional para la conmemoración del Bicentenario de la Independencia y Centenario de la Revolución Mexicana, Morelia, IIH, UMSNH, Facultad de Historia, 2011.
- _____, Díaz, Eduardo N., *Movimientos sociales en Michoacán siglos XIX y XX*, Morelia, Instituto de Investigaciones Históricas, Universidad Michoacana de San Nicolás de Hidalgo, 1999.
- M. Joseph Gilbert, *Revolución desde afuera, México y los Estados Unidos 1880-1929*, México, F.C.E., 1992.
- MINA V. Alejandro, *Lecturas sobre temas demográficos*, México, El Colegio de México, 1982.
- MOCTEZUMA, Miguel, Pérez Vieyra Oscar y Martínez Ruiz Tamara, “El retorno de las familias migrantes a Michoacán, diagnóstico de la migración internacional” en: Martínez Ruiz, Diana Tamara (Coord.), *Caleidoscopio Migratorio*, Morelia, UMSNH, Facultad de Psicología, Universidad Autónoma de Zacatecas, CONACYT, COECYT, Editorial Morevalladolid, 2012.
- MORALES, Patricia, *Indocumentados Mexicanos*, México, Editorial Grijalbo, 1989.
- MUMMERT Gail (editora), *Población y trabajo en contextos regionales*, México, El Colegio de Michoacán, 1990.
- OCHOA, Serrano Álvaro y Uribe Alfredo, *Emigrantes del Oeste*, México, Consejo Nacional para la Cultura y las Artes, 1990.
- _____, Serrano, Álvaro y Sánchez Díaz, Gerardo, *Breve Historia de Michoacán*, México, FCE, 2003.
- _____, Álvaro, “La revolución maderista en Michoacán”, en *la Revolución en las Regiones*, México, Instituto de Investigaciones Sociales, Universidad de Guadalajara, 1985.
- _____, Álvaro, *Los agraristas de Atacheo*, Zamora, El Colegio de Michoacán, 1989.
- _____, Serrano, Álvaro, *Repertorio Michoacano*, Zamora, El Colegio de Michoacán, 2004.
- OLIVEERA Sedano, Alicia (Coord.), *Mi pueblo durante la Revolución*, México, Instituto Nacional de Antropología e Historia, Volumen III, 2011.

- OIKION, Solano, Verónica, *El Constitucionalismo en Michoacán, El periodo de los gobiernos militares (1914-1917)*. México, Consejo Nacional para la cultura y las artes, 1992.
- ORTIZ, Paniagua, Carlos Francisco, “Migración y medio ambiente: consideraciones generales de una interacción completa”, en: *Migración internacional y remesas en México*, México, Universidad Michoacana de San Nicolás de Hidalgo, Universidad Autónoma de Zacatecas, 2004.
- ORDORICA, Manuel y Lezama, José Luis, *Consecuencias demográficas de la Revolución Mexicana en el poblamiento de México*. México, UNAM.
- PARDO Galván Sergio, (Coord.), López Castro Gustavo, (Editor), *Migración en el occidente de México*, México, El Colegio de Michoacán, 1982.
- PÉREZ Escutia, Ramón Alonso, “Zinapécuaro (1910-1910)” en: Sánchez Días Gerardo, *Pueblos villas, y ciudades de Michoacán en el Porfiriato*, México, Universidad Michoacana de San Nicolás de Hidalgo, Instituto de Investigaciones Históricas, 1991.
- _____ Escutia, Ramón Alonso y Escutia Sánchez, Tomás, *Aporo (lugar de cenizas)* H Ayuntamiento Constitucional de Aporo Mich. 2002 – 2004, 2ª edición, 2004.
- PINEDA Soto, Adriana (Coord.) *Los periódicos oficiales en México. Doce recuentos históricos*, México, Senado de la Republica, 2015.
- REGALADO Pinedo, Aristarco (Coord.), *Violencias y miedos*, México, Universidad de Guadalajara, 2014.
- RIONDA Ramírez, Luis Miguel, *Y jalaron pa'l norte*, México, INAH, El Colegio de Michoacán, 1992.
- RIOS Molina, Andrés, *Las estadísticas de salud en México, ideas, actores e instituciones 1810-2010*, Secretaría de Salud, UNAM-IIH, México, 2010.
- ROMERO Flores, Jesús, *Historia de la Revolución en Michoacán*, México, Secretaria de Educación Pública, 1965.
- SANCHEZ Díaz, Gerardo y Pérez Escutia Ramón, *Carácuaro de Morelos, Historia de un pueblo de la tierra caliente*, Morelia, UMSNH, IIH, Morevallado Ed. 1994.
- SUAREZ Barnett, Alberto, *El costo demográfico de la Revolución Mexicana*. Nogales, Universidad de Arizona, 2010.
- TEJA Andrade, Jesús, *Zitácuaro*, Monografías Municipales, Morelia, Gobierno del Estado de Michoacán, 1978.
- TRUEBA Lara, José Luis, *Vida y muerte en tiempos de la Revolución Mexicana*, México, Ed. Taurus Historia, 343 p.
- URIBE, Salas, José Alfredo, “Desempleo y emigración campesina en el Occidente de Michoacán a finales del Porfiriato”, en: *Michoacán en el siglo XIX, 5 ensayos de historia económica y social*, Colección Historia Nuestra, Morelia, UMSNH, 1999.

VALDÉS, José C, *La Revolución Mexicana y sus antecedentes*, México, Ed. Del Valle de México, 1991.

VARIOS AUTORES. *Arteaga*, Monografía Municipal, México, 2007

VELASCO Alfonso, Luis. *Geografía y estadística del Estado de Michoacán*, Morelia, Morevallado Ed. Edición facsimilar de la de 1895, 2006

W. Dirk Raat, *Los revoltosos, rebeldes mexicanos en los Estados Unidos 1903-1923*, México, F.C.E., 1993.

ZINN, Howard, *La otra historia de los Estados Unidos*, México, Ed, Siglo XXI, 1999.

Archivos

AHCM, Archivo Histórico Casa de Morelos

AHDGS, Archivo Histórico y Documental Dr. Gerardo Sánchez del Instituto de Investigaciones Históricas, UMSNH

AHSRE, Archivo Histórico de la Secretaria de Relaciones Exteriores

Hemerografía

HEMEROTECA Nacional

HEMEROTECA Pública Universitaria Mariano de Jesús Torres

ARANGO, Joaquín, "La explicación teórica de las migraciones: Luz y sombra", en *Revista de Migración y desarrollo*, Delgado Wise Raúl, Red Internacional Migración y Desarrollo, Núm. 1, octubre 2003.

DURAND, Jorge, "Cien años de política migratoria, de traidores a héroes", en: *La Jornada, Masiosare 309º*, 30 de noviembre de 2003.

OCHOA, Serrano Álvaro, "Paso del norte, que cerca te vas quedando: circular número 16 de la Secretaría de gobernación girada por el departamento de migración", en *Relaciones, estudio de historia y sociedad*, Núm. 83, Vol. XXI, El Colegio de Michoacán, Zamora, Verano del 2000.

WOLF, Erik y C, Hansen Edward, "Caudillo Politics a structural analysis" en: *Comparative Studies in Society and History*. Vol. IX, Núm. 2, enero de 1967, pp. 168-170.

Internet

ANCESTRY, en línea en <https://www.ancestry.mx>

ARCHIVO Histórico de Localidades. INEGI, en línea en <http://geoweb.inegi.org.mx>

CONAPO, *Censos de población 1910-2000*. Indicadores demográficos 2005-2030, en línea en <http://sistewww3.inegi.org.mx>

FAMILYSEARCH, en línea en <https://www.familysearch.org/>

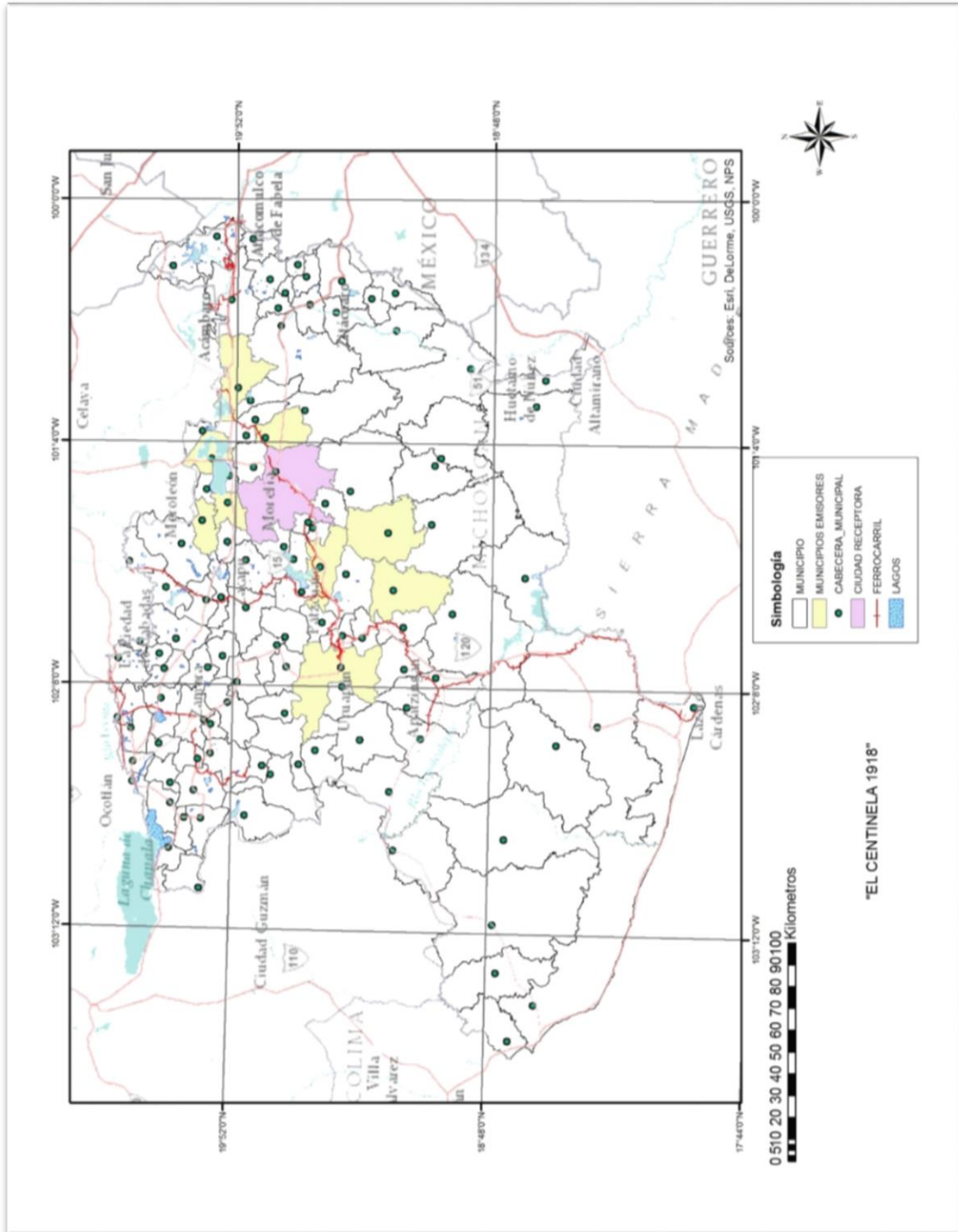
GUEVARA Escobar Arturo, "México, Fotografía y Revolución" en línea en <http://fotografosdelarevolucion.blogspot.mx>

JAWAHIR, Jamal, Migración y desplazamiento: Las mil caras de un problema en aumento, Asociación Iraquí Al-Amal, Uruguay, 2008, en línea en <http://www.socialwatch.org>

MENDOZA, García, Ma. Eulalia y Tapia Colocía, Graciela, *Situación demográfica de México 1910-2010*. Publicaciones del fondo de población de las naciones unidas, en línea en <http://www.unfpa.org.mx>

RUBIO Díaz Laura y Pérez Vázquez Brenda, Desplazados por violencia. La tragedia invisible, Revista Nexos, en línea en <https://www.nexos.com.mx>

Anexos Mapa 2.



Fuente: Elaboración propia con Arc GIS, a base de datos del Periódico *El centinela*, 1918.

Imagen

18 Época. México, 31 de marzo de 1916. Número 3.

BOLETIN
DEL
CONSEJO SUPERIOR DE SALUBRIDAD

INFORME SOBRE LOS TRABAJOS EFECTUADOS
POR EL
SERVICIO ESPECIAL CONTRA EL TIFO
EN EL MES DE MARZO DE 1916.

I. *Cóctos*.—Durante el mes se giraron 250 órdenes y 12 órdenes; se tramitaron, además, 2,127 edictos relativos a primeras y segundas visitas, translaciones, desinfecciones y otros asuntos del servicio diario.

II. *Inspección médica*.—Los trabajos llevados a cabo por los médicos inspectores de la ciudad, son los siguientes:

Primeras visitas	1,269
Segundas visitas	1,543
Traslaciones pedidas	552
Desinfecciones solicitadas del Departamento de Desinfección	784
Desinfecciones practicadas por los médicos inspectores	462
Noticias de picas y barracas que deben blanquearse	3,116

El servicio del tifo en las municipalidades foráneas desempeñó los siguientes trabajos:

Visitas a tíficos	367
Traslaciones pedidas	66
Desinfecciones practicadas	159

Los médicos inspectores de las municipalidades siguieron visitando las escuelas de las cabeceras, así como las iglesias, mercados y salas de espectáculos; habiendo hecho el desplazamiento de los individuos reclusos en las cárceles que lo ameritaban.

Fuente: MOLINA, *Las estadísticas de la salud en México*, p. 20.

Fotografía 7



Fuente: Fondo Hermanos Casasola
Migraciones en la decena trágica, 1913.

Imagen 4

Censo de Michoacán.

Secretaría del Gobierno.—Michoacán
de Ocampo.

NOTICIA que manifiesta el número de habitantes obtenido en las cabeceras de municipalidad, municipalidades y distritos del Estado de Michoacán, en el censo general verificado el 27 de Octubre de 1910.

DISTRITO DE MORELIA.

Morelia.....	40,042	
La Municipalidad..		79,679
Santa Ana Maya	3,628	
La Municipalidad..		9,501
Cuitzeo.....	3,461	
La Municipalidad..		19,926
Chucándiro.....	2,050	
La Municipalidad..		7,067
Quiroga.....	3,174	
La Municipalidad..		12,091
Acuitzio.....	2,782	
La Municipalidad..		16,743
El distrito.....		<u>145,007</u>

Fuente: POEM, 14 de marzo de 1912.

San Miguel Xicalco en la Revolución²⁵² **Testimonio de Marcial Martínez Becerril**

Para 1908 los moradores de San Miguel Xicalco no llegaban a 300, y para finales de 1913 parecía que todos vivían en paz, no obstante que la Revolución mexicana ya había empezado. Mi padre, José Martínez López, se encargaba de los terrenos y de los pocos animales que teníamos, mi madre, Victoriana Becerril Chávez, se encargaba de la casa. Para entonces yo había cumplido cinco años y ya tenía cuatro hermanas, dos mayores y dos menores que yo.

Y llegó 1914. Victoriano Huerta después de traicionar y asesinar al mártir Madero, tal vez creyó que con él nacía otro hombre poderoso como Porfirio Díaz. Pero cuando los ejércitos del varón de Cuatro Ciénegas (Carranza) ya lo veían derrotado por el norte, el chacal recurrió a la leva para reclutar gente a la fuerza.

El pueblo de San Miguel Xicalco fue víctima de esa acción y la mañana en que llegaron los soldados huertistas a tomar por sorpresa a los campesinos de mi pueblo, la mayoría de estos (entre ellos mi padre) logró escapar. Se hicieron zapatistas y se remontaron a la serranía a engrosar las fuerzas revolucionarias de Valentín Reyes, general zapatista. Después de la primera llegada de los huertistas mi pueblo vivía con zozobra. Todos sentían miedo de ellos, que a veces regresaban al pueblo.

Los hombres que habían quedado, poco a poco desaparecían; era que también se iban de zapatistas. La mayoría de las mujeres, no sé cómo, también se fueron con sus hombres; se refugiaron con ellos en la serranía. Muy pocas bajaron a refugiarse en otros pueblos. Mi madre nos llevó para Tepepan; la pobre hacía milagros para mantenernos, haciendo quehaceres por aquí y por allá.

El pueblo de Xicalco fue incendiado en su totalidad no sé por quiénes, pues como se sabe, Zapata no la llevó bien ni con Madero ni con Carranza, porque nunca le hicieron caso. Ya de grande me enteré que personas de los pueblos cercanos

²⁵² Testimonio oficial. Véase: OLVERA, *Mi pueblo durante la Revolución*, pp. 25-30. Tomamos este testimonio porque éste refleja la situación por la que atravesaron las familias desplazadas. Es un caso específico de la Ciudad de México y sus alrededores pero en él se retratan las penurias y constantes movimientos de tropas y familias enteras.

llegaban hasta las tropas que entraban al Distrito Federal, para comunicarles que los campesinos de mi pueblo eran zapatistas y bandidos, y tal vez por eso lo quemaron.

Tiempo después mi padre (no sé por qué medios) mandó un recado a mi madre en el que le decía que por nuestra seguridad, teníamos que reunirnos con él. Mi madre entonces se puso en contacto con otras señoras que quisieran partir, y se organizó la marcha. La ciudad de México estaba ocupada por enemigos de Zapata, y para emprender la marcha tuvimos que hacerlo de noche. Se hizo una caravana y partimos, guiados tal vez por el que trajo la noticia de que nos esperaban en la serranía. Yo tenía siete años y medio algo así, y como ya estábamos muy pobres, me había quedado sin zapatos y sin huaraches y andaba descalzo.

La noche de nuestra partida era fría. Mi madre tomo a mi hermana la más pequeña y nuestras pocas chivas, y mi hermana mayor se encargó de la otra; mi hermana Luz casi no llevaba nada. Y juntos todos en la caravana emprendimos la caminata por las faldas del Ajusco, protegidos con las sombras de la noche. El frío era invernal. La humedad que existía en las pocas veredas que encontrábamos, se había convertido en hielo, quedando como pedazos de vidrio, los cuales al triturarse con nuestros pasos, hacían un ruido como si, en vez de hielo, pisáramos tostadas. Como iba yo descalzo, el frío que sentía en los pies era terrible, pero no me quejaba; además no me servía de nada. Y caminaba detrás de mi madre y de mis hermanas, entre toda la demás gente. Y caminamos así toda la noche y casi todo el día siguiente.

Como a las cuatro o cinco de la tarde encontramos a mi padre que venía a nuestro encuentro, y descansamos. Yo tenía sueño y hambre. Mi madre no llevaba alimentos y mi padre no los tenía. En nuestro exiguo equipaje solo se encontró un poco de maíz y un pedazo de hoja de lata que sirvió de comal, en el que mi madre tostó el maíz, y comimos y cenamos maíz tostado.

Días después ya era yo revolucionarios, puesto que ya estaba entre los revolucionarios. A veces comíamos y a veces no, porque mi padre, al regresar de los combates generalmente no traía nada de comer; y nos platicaba que el general Zapata había dicho a su gente que no hicieran desmanes en las poblaciones donde

entraban. Entonces comíamos hierbas, a veces no comestibles, y de milagro no nos envenenamos. El agua también nos faltó: hubo ocasiones en que saciábamos nuestra sed en los charcos donde bebían y orinaban los caballos.

Un día mi padre se hizo de un burro y a mí me gustaba montarlo y llevarlo a pastar. Este burro nos sirvió para llevar a Cuernavaca algo de leña y venderla y comprar algunos alimentos. Así vivimos un tiempo, no sé cuánto. Mi hermana Gertrudis se juntó con un guerrillero y ya no vivía con nosotros.


Mi padre le platicaba a mi madre que algunos generales zapatistas hacían reuniones con generales carrancistas. Más tarde me di cuenta que esas reuniones eran para arreglar la terminación de la lucha armada. Pero los reystas no estaban bien informados y una mañana cuando mi padre le daba de comer al burro, de pronto, por el camino que llegaba a la ciudad de México, algunas decenas de zapatistas venían a galope tendido, gritando que detrás de ellos perseguían tropas carrancistas. Como todos estaban desprevenidos y dispersos, corriendo cada quien por donde Dios les dio a entender. Mi padre huyo y nosotros no sabíamos que hacer. Mi madre, con el miedo y la sorpresa por los acontecimientos, nos llevó al centro de la ciudad, y ahí una señora nos dio acomodo en un cuarto grande en cuya puerta, que daba a la calle, la bondadosa dueña vendía fruta. Y ahí nos amontonamos no solamente nosotros sino también otras familias. Así vimos pasar al ejercito carrancista y a nuestro burro que lo llevaba un soldado, pues al verlo abandonado se lo avanzó.

No supimos más de mi padre y mi madre se dedicó a vender tortillas entre la tropa y algún tiempo después, además de mantenernos ya tenía ahorrada cierta cantidad. Vivíamos aparentemente tranquilos pero veíamos a mi madre preocupada porque no sabíamos nada de mi progenitor; sin embargo por fin supimos de él. Alguien le dijo a mi madre que mi padre se encontraba por el rumbo de Xochimilco, en un pueblito llamado Xochitepec. Y nos preparamos para regresar a nuestro rumbo, y un día tomamos el ferrocarril que nos trajo hasta Mixcoac, pues ahí nos bajamos. Y caminamos toda la tarde hasta llegar a Coyoacán, donde mi madre tenía una hermana que vivía allí desde hacía muchos años.

Al día siguiente nos fuimos a Xochitepec, en donde encontramos a mi padre enfermo de los fríos, es decir, de paludismo. Tal vez contrajo esta enfermedad cuando andaba por Morelos. Entonces no había medicinas y todo quedaba a bondad de Dios. Mi madre fue acabando con lo poco que traía, y para empeorarse las cosas, mi madre también se enfermó de los fríos.

Mi hermana y yo no sabíamos qué hacer. No sé si alguien les dio un remedio, o por lo menos no lo supe, el caso fue que mis padres se aliviaron pero quedaron muy débiles que casi no podían andar. Mi hermana y yo subimos al cerro a recoger varañas que después fuimos a vender a Xochimilco. Mis padres se fueron recuperando cómo y con qué no lo sé, tal vez con el bien de Dios. Xochitepec era entonces un pueblo chico y pobre; por eso, cuando mis padres estuvieron mejor, nos dirigimos a Tepepan.

Imagen 5



REGISTRO CIVIL

ACTA DE DEFUNCION

No 20103

DEPARTAMENTO DEL DISTRITO FEDERAL

ENTIDAD	DELEGACION	JUZGADO	ACTA	AÑO	CLASE	FECHA DE REGISTRO		
						DÍA	MES	AÑO
09	14	30	00166	1992	DE	05	04	92

CLAVE ÚNICA DE REG. DE POBLACION

COMPROBANTE DE PAGO NUM. DEL FALLECIMIENTO	NOMBRE	MARCIAL MARTINEZ BECERRIL							
	EDAD	83 AÑOS		SEXO	MASCULINO <input checked="" type="checkbox"/> FEMENINO <input type="checkbox"/>		OCUPACION	JUBILADO	
	LUGAR DE NACIMIENTO	HIDALGO 135, SAN PABLO TEPETLALPAN						NACIONALIDAD	MEXICANA
	DOMICILIO	HIDALGO 135, SAN PABLO TEPETLALPAN, COYOACAN, D. F.							
	ESTADO CIVIL	VIUDO DE CONSUELO DIAZ GUTIERREZ.							
	NOMBRE DEL PADRE	JOSE MARTINEZ							
	NOMBRE DE LA MADRE	VICTORIANA BECERRIL							
	EL CUERPO SERA:	INHUMADO <input checked="" type="checkbox"/> CREMADO <input type="checkbox"/>		EN EL PANTEON		SAN LORENZO TEZONCO			
	UBICADO EN	IXTAPALAPA, DISTRITO FEDERAL							
	ORDEN No.	148							
DECLARANTE TESTIGOS	FECHA DE LA DEFUNCION	04 DE ABRIL DE 1992				A LAS 19:15 HORAS			
	LUGAR	HIDALGO 135, SAN PABLO TEPETLALPAN, COYOACAN, D. F.							
	CAUSA(S) DE LA MUERTE	BRONCONEUMONIA.-INSUFICIENCIA RESPIRATORIA.-INSUFICIENCIA CARDIACA GLOBAL							
	MEDICO QUE CERTIFICA	ANDRES MUCIÑO CORTES		CEDULA PROFESIONAL		1363479			
	DOMICILIO DEL MEDICO	AV. MEXICO 1000, HEROES DE PADERNA, TLALPAM, D.F.							
	NOMBRE	JULIAN RODRIGUEZ LOPEZ		EDAD		26 AÑOS			
	PARENTESCO CON EL FINADO	NINGUNO		NACIONALIDAD		MEXICANA			
	DOMICILIO	CALZADA DE TLALPAM 4516, SECCION 16, TLALPAM, DISTRITO FEDERAL							
	NOMBRE	LUIS BUENFIL MORENO		EDAD		47 AÑOS			
	PARENTESCO CON EL FINADO	NINGUNO		OCUPACION		EMPLEADO			
DOMICILIO	CALZADA DE TLALPAM 4516, SECCION 16, TLALPAM, DISTRITO FEDERAL								
NOMBRE	RAUL BUENFIL MORENO		EDAD		45 AÑOS				
PARENTESCO CON EL FINADO	NINGUNO		OCUPACION		EMPLEADO				
DOMICILIO	CALZADA DE TLALPAM 4516, SECCION 16, TLALPAM, DISTRITO FEDERAL								

Se dio por terminado el acta y firman la presente, para constancia, los que en ella intervinieron y saben hacerlo y los que no, imprimen su huella digital. Se cierra el acta que se autoriza. Day fe.

El Juez 30 del Registro Civil **JOSE RIVERA LINARES.**

NOMBRE FIRMA

ESTA ACTA SE RELACIONA CON LOS FOLIOS DE ANOTACIONES QUE SE SEÑALAN SIN LOS CUALES ESTA INCOMPLETA.

No.	FECHA	FIRMA
No.	FECHA	FIRMA

Fuente: "México, Distrito Federal, Registro Civil, 1832-2005," en línea en: FamilySearch <https://familysearch.org/ark:/61903/1:1:23LK-BF3>, consultado el 8 de noviembre de 2017.

Imagen 6

VIDA DE
LOS
MILITARES

La vida irregular de los militares en los ejercicios, las marchas forzadas y las muchas fatigas y penalidades propias de su carrera echan a perder el estómago mejor organizado. Entonces es cuando se nota la eficacia del

Digestivo del Dr. Caldeiro

DE MADRID

que cura radicalmente cualquiera enfermedad del estómago e intestino.

Con el número de militares de todas graduaciones que el Digestivo Caldeiro ha curado podría formarse un Ejército.

Su sabor es agradable.
Su resultado eficaz
Su precio económico. } **Frasco \$4.50**

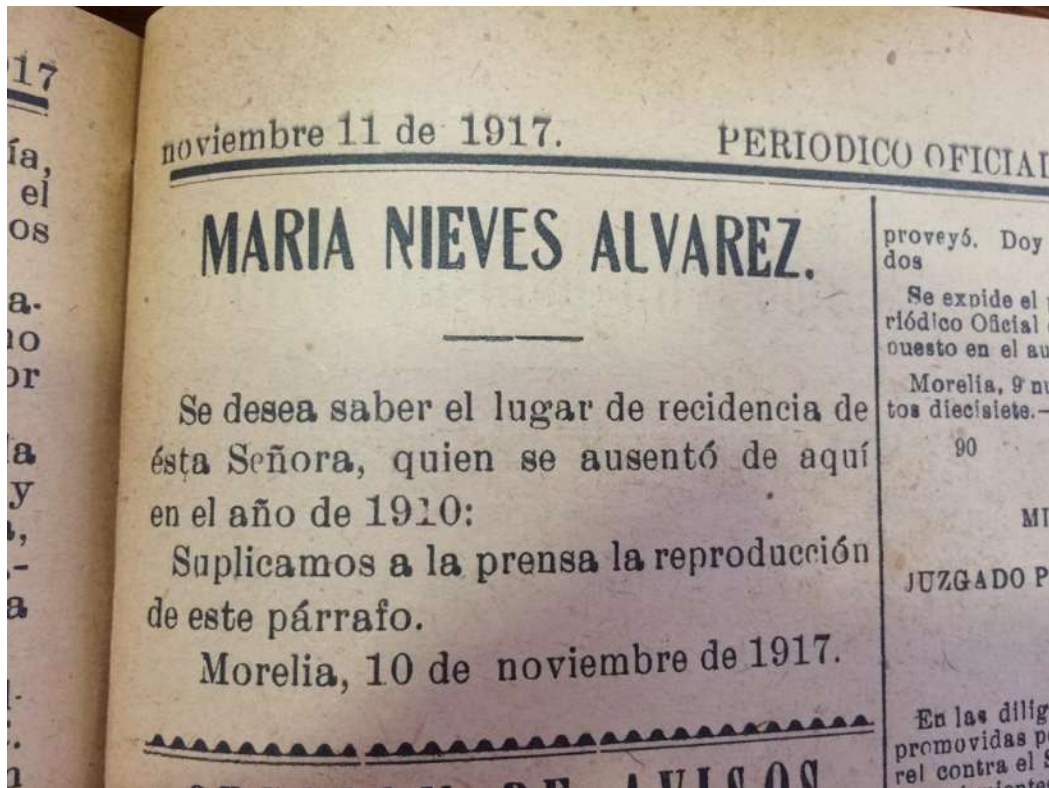
De venta en todas las Droguerías y Boticas.
Depósito General para la República Mexicana

José Uihlein, Sucs.
ALMACEN DE DROGAS, FRENTE AL TEATRO PRINCIPAL
3a. DE BOLIVAR 25.



Fuente: AHDGS, *EL Norte*, *Diario de medio día*, 20 de mayo de 1919, Tomo I, número 25.

Imagen 7



Fuente: POEM, 11 de noviembre de 1917. Tomo XXV, número 14.

Versos de la toma de Puruándiro

A la media para las seis
comenzaron a balear
y tomaron el santuario
y empiezan a repicar.

Mauro Pérez les decía
vénganse “los primeros”
le gritaban los rebeldes:
“vénganse pues los bomberos”.

Luego que ya lo tomaron
dieron llamadas de misa,
a los primeros bombazos
hasta se caían de risa.

¡Pobre de Jorge Ceballos!
¡a que suerte le ha tocado!
que a los primeros bombazos
la casa le han volado.

Toda la gente decía:
“la muerte nos amenaza”
como las once del día
tomaron la plaza.

Tomaron la parroquia
y comenzaron a gritar:
“a que sí, la plebe,
para poderlos saquear.

Los de la torre decían:
“con mucho cuidado hijitos,
ahí vienen los federales
los acaban a toditos”.

Cuando el gobierno llegó
lo salieron a encontrar
porque creían los rebeldes
que ellos iban a triunfar.

Como a las dos de la tarde,
cuando el auxilio llegó
el gobierno federal
él fue el que los dispersó.

El gobierno les gritaba
“¡oh, bandidos desgraciados!
así los quería yo ver,
por las calles dispersados”.

Cuando el gobierno llegó
se llenaron de furor
Lorenzo Burgos y los Giles
se llenaron de valor.

Lorenzo Burgos decía:
“suéntenme, Felipe, Hermano,
a ver si por medio de eso
no muere tanto cristiano”.

Felipe Burgos decía:
“hermano, no seas ingrato,
pero dime: ¡A qué salimos!
¡a que nos den un balazo!.

Su pobre madre decía:
“hijos de mi corazón,
por amor de Dios les pido,
tengan de mi compasión.

¡A que infante fue ese hombre!
siendo de aquí don albino
él mero era del incendio
mandó quemar el molino.

Los molinos decían:
“padre mío del perdón,
líbrame de los bombazos,
también de la quemazón”.

Toda la gente aclamaba
al Señor de la salud
porque ordena con esmero
y con mucha prontitud.

Ya con esta me despido,
con hojitas de laureles,
y aquí se acaban cantando
los versitos de Gutiérrez.

Fuente: FRANCISCO CASTRO, 16 de agosto de
1912. Véase: JOSÉ ANTONIO ZAVALA BUCIO,
“Puruándiro en la Revolución”, p. 47.